

С
р
у

Перу



Автор: Булыгина Л.Н.
учитель географии
МОУ сш № 94

Аннотация

Данная презентация дает возможность совершить путешествие в Перу, и в этом Вам помогут великолепные фотографии.

Цель:

раскрыть своеобразие природы,
населения и хозяйство страны.

План урока:

1. Общие сведения о Перу.
2. Географическое положение.
3. Природные условия: рельеф, климат.
4. Население страны.
5. Экономика страны.

Общие сведения

- Столица: **Лима**
- Численность населения Перу составляет 27, 4 млн. чел.
- Языки — официальные испанский и кечуа, распространены аймара и другие индейские языки.
- Глава государства — президент. Законодательный орган Перу — Демократический учредительный конгресс.

Географическое положение




- Площадь страны - 1,28 млн кв. км.
- Государство в западной части Южной Америки.
- На севере граничит с Эквадором и Колумбией, востоке - с Бразилией и Боливией, на юге – с Чили.

Рельеф




- С севера на юг через всю страну протягиваются горные цепи Анд — область, подверженная землетрясениям.
- На западе вдоль берега Тихого океана, узкая полоса береговых равнин. На востоке — Амазонская низменность, переходящая на юге в предгорную равнину (Монтанья).

Рельеф



Природные условия

Пустыня Атакама



- На западе Перу преобладает тропический пустынный тип климата, на востоке субэкваториальный.
- У западных берегов страны проходит холодное Перуанское течение, из-за этого климат на побережье засушливый.
- За год здесь выпадает всего лишь от 10 до 50 мм осадков. Самое засушливое и жаркое время - период с декабря по апрель.

Природные условия




Климат на востоке
влажный, с
большим
количеством
осадков.

Среднегодовая
температура +26 -
28 С. С ноября по
март - сезон
дождей.

Население

индейцы



Этно-расовый состав:
индейцы 45 %, метисы 37 %, белые 15 %, негры, японцы, китайцы и прочие 3 %.

Население

Озеро Титикака



Перу
аграрно-индустриальная
страна



Промышленность

Добыча платины



Ведущая отрасль промышленности — горнодобывающая: вольфрама, золота, платины, индия, кадмия, меди, молибдена, олова, ртути, свинца, селена, серебра, теллура, цинка


Промышленность

Добыча газа



Нефть добывается в севере страны, на западном побережье и к востоку от Анд.

Сельское хозяйство



хлопчатник



Основные сельскохозяйственные культуры прибрежных областей – рис, хлопчатник и сахарный тростник, табак и фрукты: гуава, манго, папая.

Сельское хозяйство



картофель

кукуруза



В горах основными культурами являются картофель, кукуруза, ячмень, маниок и ямс.



маниока

Животноводство



В Перу развито
рыболовство,
мясомолочное
животноводство,
птицеводство,
разведение лам,
морских свинок.



Лима



- http://www.flagi.biz.ua/ru/flagi_i_vimpeli/flagi_stran_mira/international_flagi/233 флаг Перу
<http://www.novoteka.ru/r/World.SouthAmerica.Peru?lastdate=/2009-04-3> ГП страны
- <http://www.rv.org.ua/country/pe/pe-map.htm> физическая карта Перу
- <http://www.barselona.perm.ru/peru> Перу
- <http://www.poedem.ru/country/peru/photos/lima/2330/> Перу
- <http://www.ladya-tour.ru/peru.html> сельва
- <http://www.yuar.ru/forum/viewtopic.php?f=6&t=1566> индейцы
- http://www.holidaym.ru/peru/peru_about.php местные жители
- http://www.solara-nvisible.ru/doc/Whatis/8gates_part2/Det_Registration_8_gates2.htm озеро Титикака
- <http://glasnarodu.com/ru/news/world?page=111> добыча газа
- <http://www.ugipn.ru/dm/platina.html> добыча платины
- http://kuraev.ru/index.php?option=com_smf&Itemid=63&topic=342872.220 катюфель
- <http://www.countries.ru/?pid=1490> маниока
- <http://toptropicals.com/html/tropics/articles/fruits/guava.htm> гуава
- http://www.fruitnews.ru/news/index.php?PAGEN_1=175 манго
- <http://life-spb.ru/coral-club/papaya-coral-club.htm> папая
- <http://www.novosel.ru/mssg359481.htm> лама
- <http://www.drug66.ru/index.php?mact=News.cntnt01.detail.0&cntnt01articleid=10&cntnt01returnid=90> морская свинка
- <http://www.tv21.ru/news/2009/04/?chid=6&page=3> рыболовство
- <http://www.planett.ru/catalog/region/?rid=483> Лима
- <http://peruaventura.narod.ru/RusProgramaLima.htm> Лима
- http://mail.intergid.ru/city_resort/82/1409/ Лима
- http://my.foto.mail.ru/www.curanderos.ru/lima_08.htm Лима