

# Перу



# Перу – гос-во Южной Америки

- граничит с Эквадором на севере, на востоке с Бразилией и Боливией, с Чили на юге
- Площадь страны — 1 285 тыс. кв. км
- имеет широкий выход к Тихому океану
- численность населения — 25 574 тыс человек



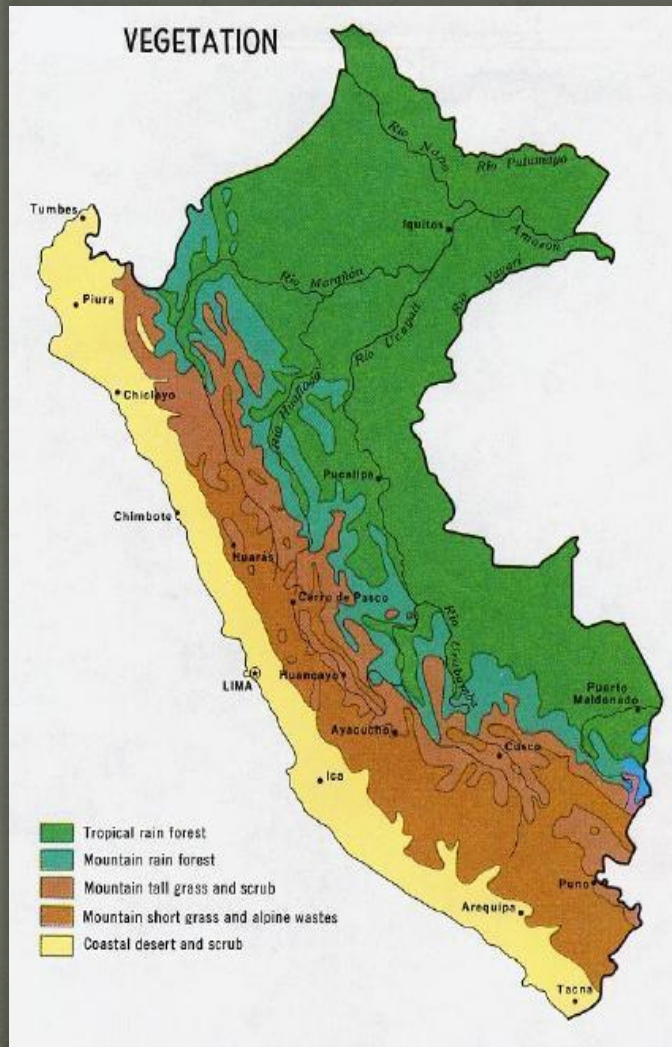


# 3 крупнейших природных области

- 1. Коста — прибрежная пустыня;
- 2. Сьерра — высокогорья Анд;
- 3. Сельва — восточные склоны Анд и Амазонская низменность.



# прибрежная пустыня Коста



Пустыня Коста продолжение пустыни Атакама

На севере Коста представлена подвижными песчаными дюнами

Южнее крупные скалы

Еще южнее поднимается горная гряда, тянущаяся до Анд.





# Сьерра

- Более 1/3 площади страны
- 320 км в ширину
- средняя высота 5 500 м над уровнем океана
- самая высокая г. Уаскаран — 6 768м



# Сельва



Сельва — это высокоствольный  
дождевой лес  
Более тысячи древесных пород

Температура самого холодного месяца  
+23 град., а жаркого — +26 град









# Достопримечательности Перу

---

Древние культуры



# Древние культуры



Среди древних культур  
выделяются:

— культура Чавин в районах  
Кальехон-де-Уайлас  
(800—300 лет до н. э.);

— Носка и Паракос в южной  
части (200—500 лет н. э.);

— Мечино и Чиму (300—1400  
лет н. э.).



С XII в. н. э. на территории Перу господствовала культура индейцев кечуа, известных как инки





# г. Куско

знаменитая крепость Саксайуаман





# Храм Солнца Кориқанча





# Священная долина инков





# комплекс Ольянтайтамбо





# Мачу Пикчу





# Лима



площадь Пласа-де Армас



Кафедральный собор (усыпальница Писарро)





Дворец  
Правительства



# Озеро Титикака






# руины Ракчи — храм Виракочи






# Коста



Знаменитые петроглифы Наска





# Туристские центры

- Амасонас
- Ликаш
- Апуримак
- Арекипа
- Аякучо
- Кахамарка
- Куско
- Уанкавелика
- Уануко
- Ика



# Виды туризма

- Экотуризм.
- Экскурсии.
- Пляжный отдых.
- Дайвинг
- Сёрфинг
- Рыбалка





