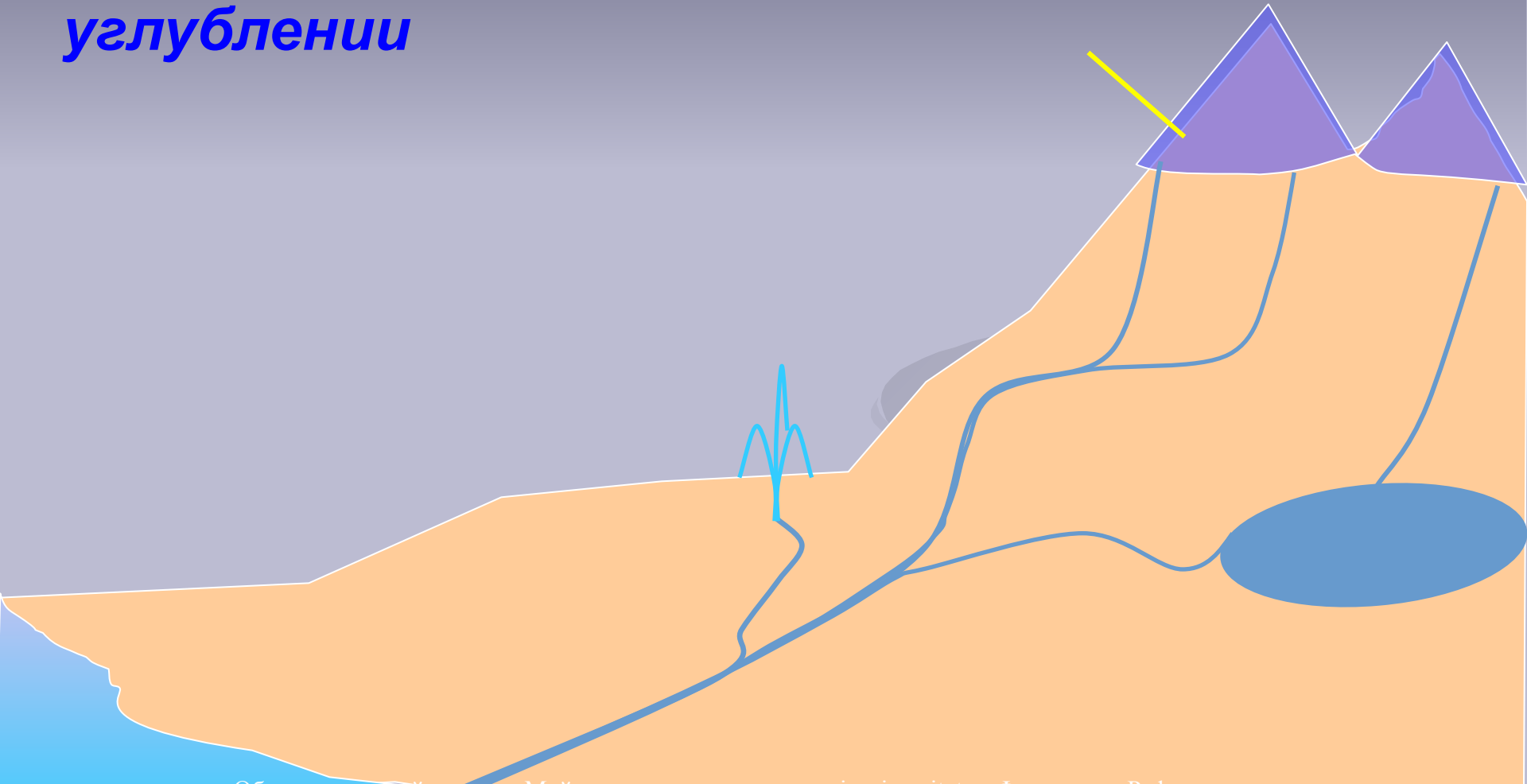



ПИТАНИЕ И РЕЖИМ РЕК.

Река – это...

*водный поток, текущий в
выработанном им
углублении*



ИСТОК И УСТЬЕ




Исток – это начало реки

Устье – это место впадения
реки в другой водоём





РЕЧНАЯ ДОЛИНА

1. Углубление выработанное рекой ?
2. Часть дна речной долины, затапливаемая во время разлива реки?






ПОДЗЕМНОЕ (ГРУНТОВОЕ) ПИТАНИЕ

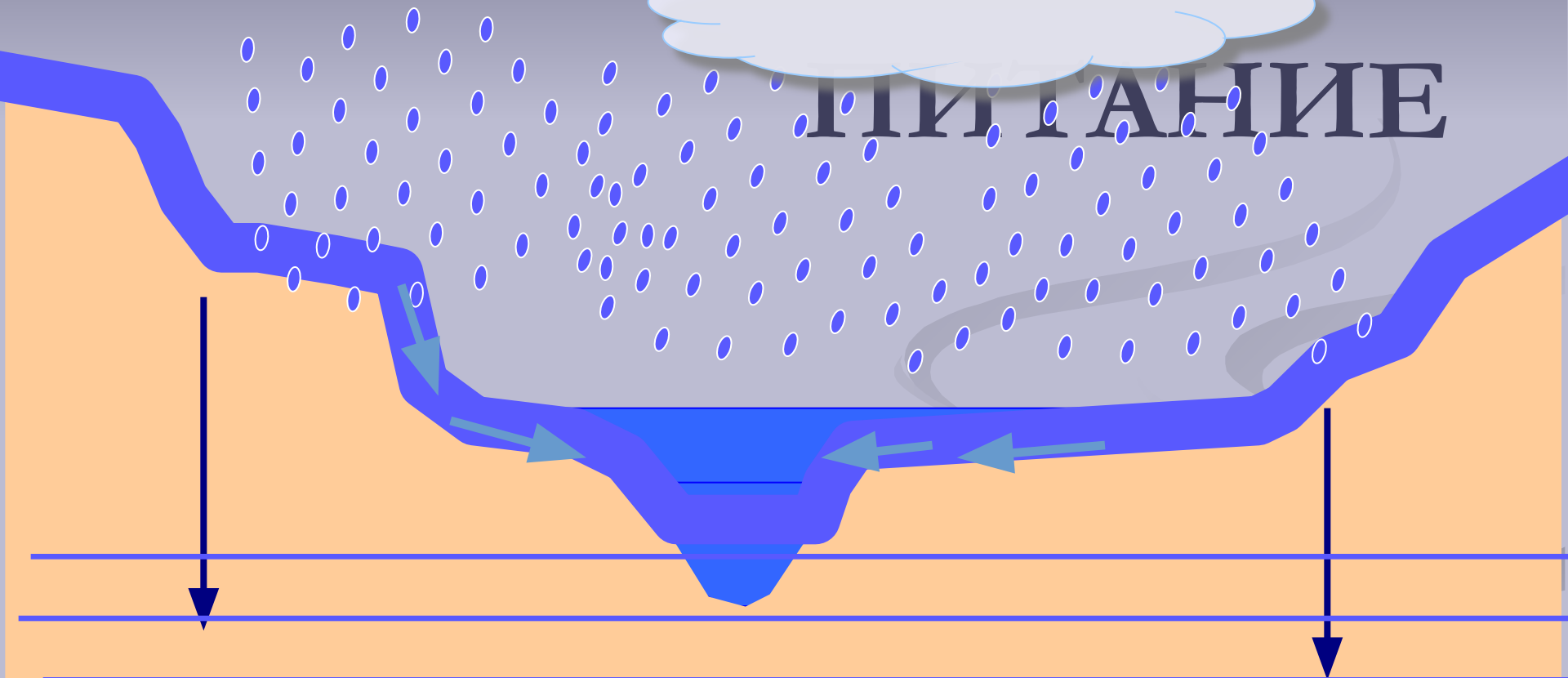


ДОЛЖНОЕ ПИТАНИЕ





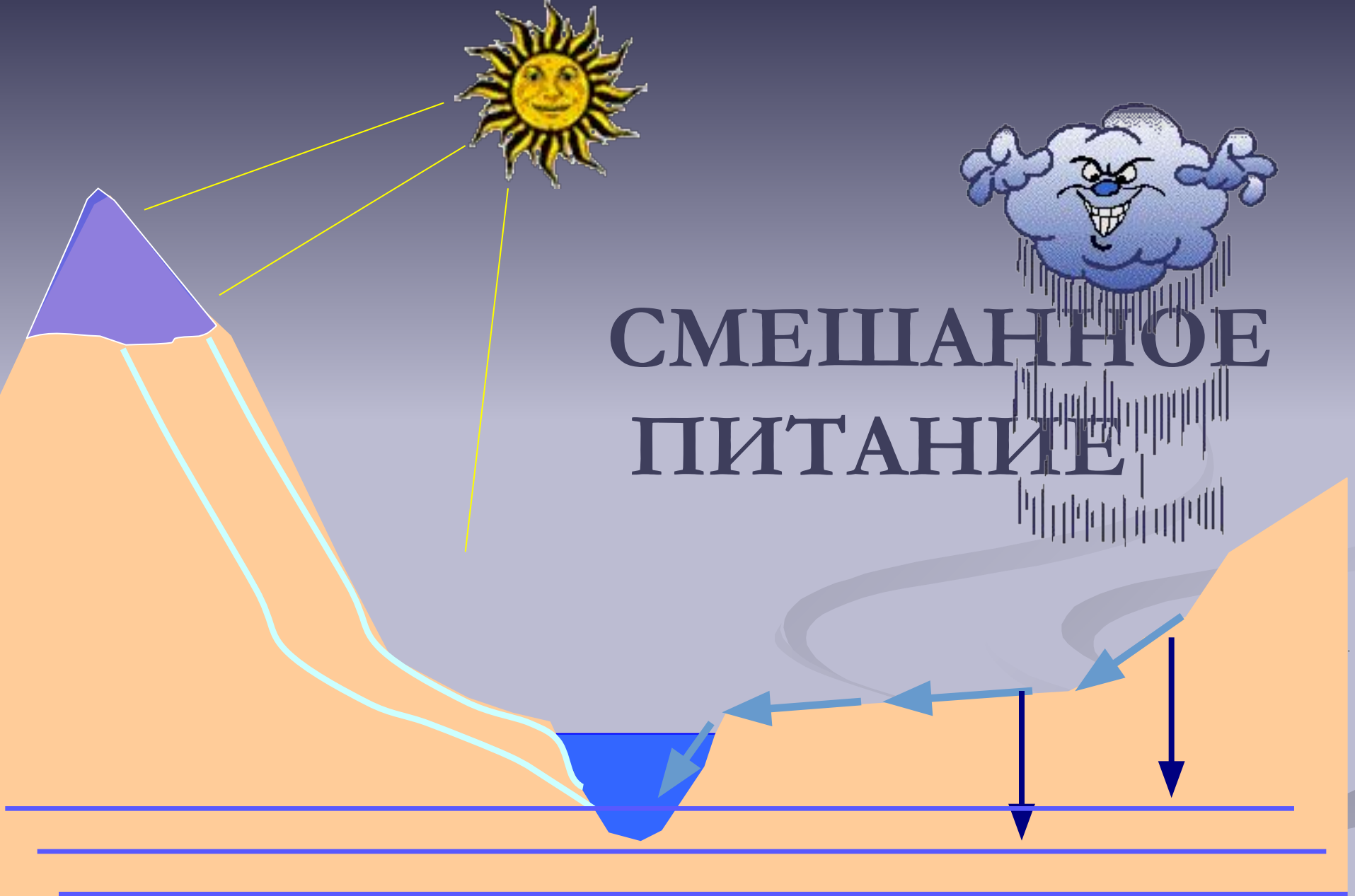
СНЕГОВОЕ ПИТАНИЕ






ЛЕДНИКОВОЕ ПИТАНИЕ



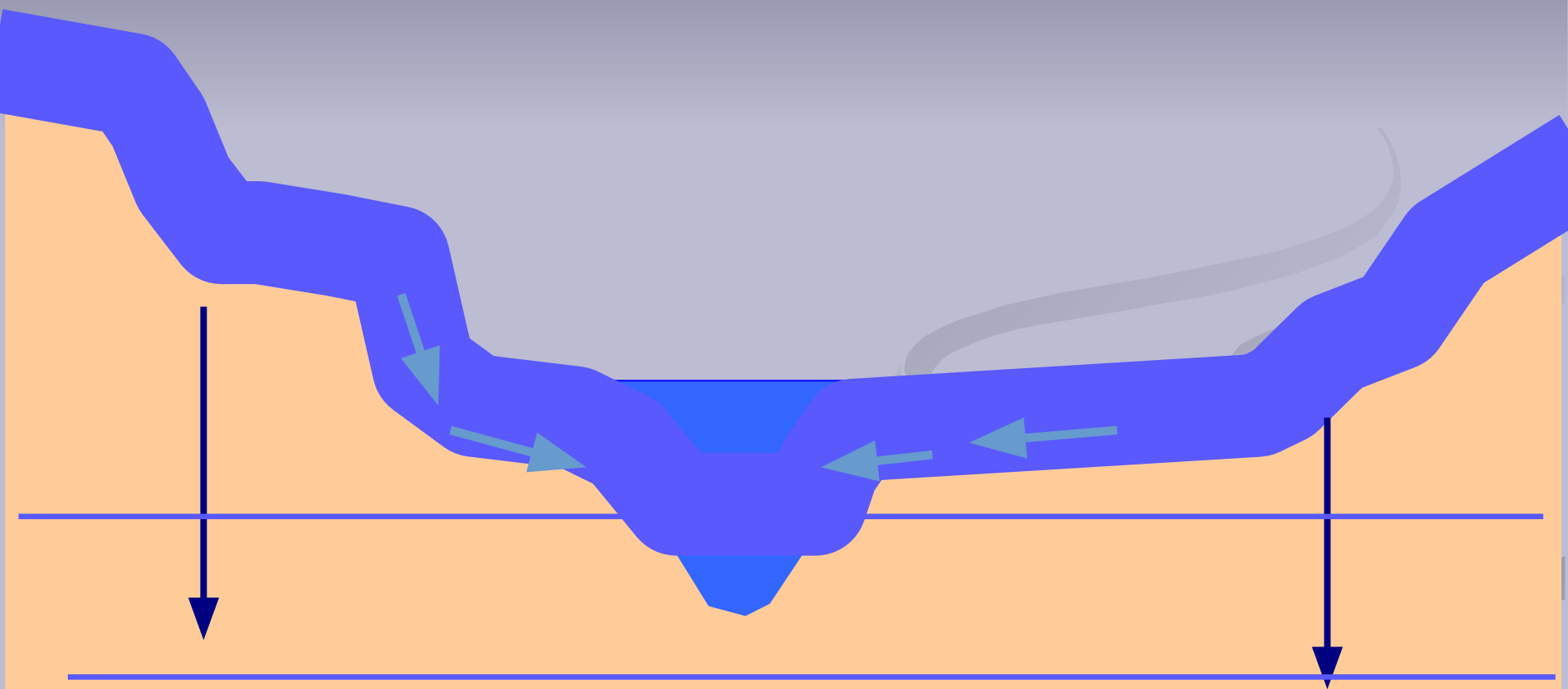


РЕЖИМ РЕК





ВЕСЕННЕЕ ПОЛОВОДЬЕ



СТИХИЙНЫЕ БЕДСТВИЯ



Образовательный портал «Мой университет» - www.moi-universitet.ru
Факультет «Реформа образования» - www.edu-reforma.ru

РЕКИ ПО ХАРАКТЕРУ ТЕЧЕНИЯ

■ ГОРНЫЕ



Бурный поток

Узкая долина

Русло прямое

Наличие водопадов,
порогов

■ РАВНИННЫЕ



Спокойное течение

Широкая долина

Извилистое русло

Наличие меандр

Речная долина

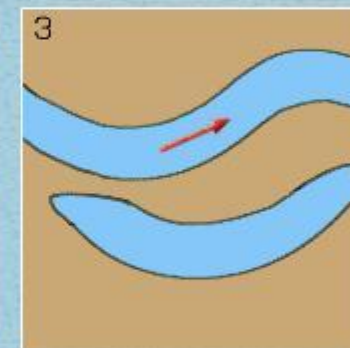
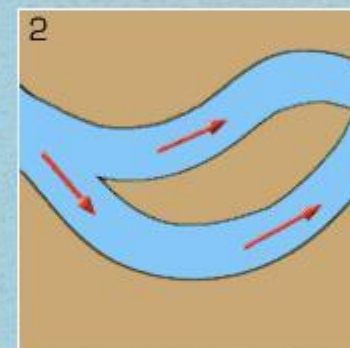
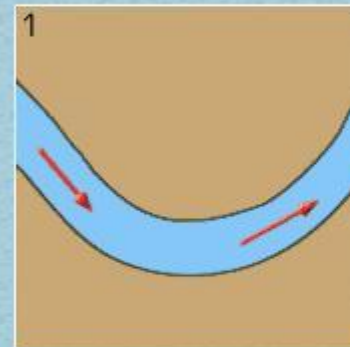

ГОРНАЯ



РАВНИННАЯ



МЕАНДРЫ



Образовательный портал «Мой университет» - www.moi-universitet.ru
Факультет «Реформа образования» - www.edu-reforma.ru


ВОДОПАДЫ

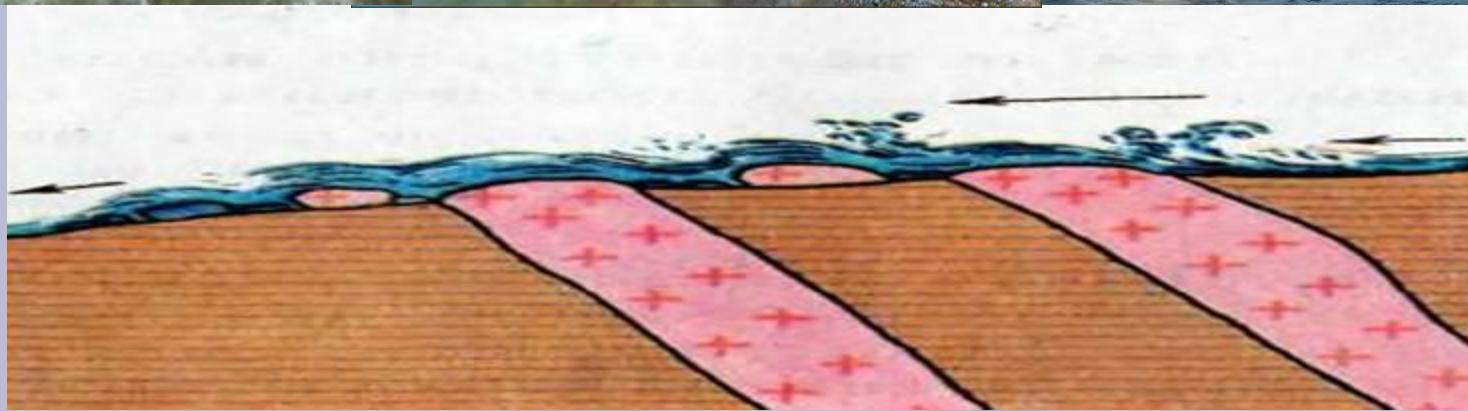


Водопад АНХЕЛЬ



Водопад Виктория





Материалы к уроку

- [Большая энциклопедия Кирилла и Мефодия версия 2007](#)
- [Ссылки на ресурсы Интернета](#)
 - <http://fotki.yandex.ru/>
 - <http://animals.crazys.info/>
 - <http://www.sapfira.ru/print>:
 - <http://www.ruschudo.ru/>
 - <http://prv-2008-03.photosight.ru/>
 - <http://kalach-gimnazia.narod.ru/>
 - <http://img-fotki.yandex.ru/>
 - <http://ru.wikipedia.org>.