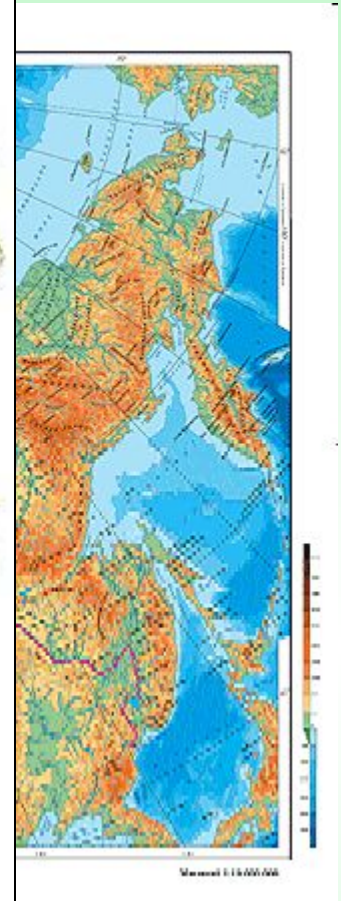
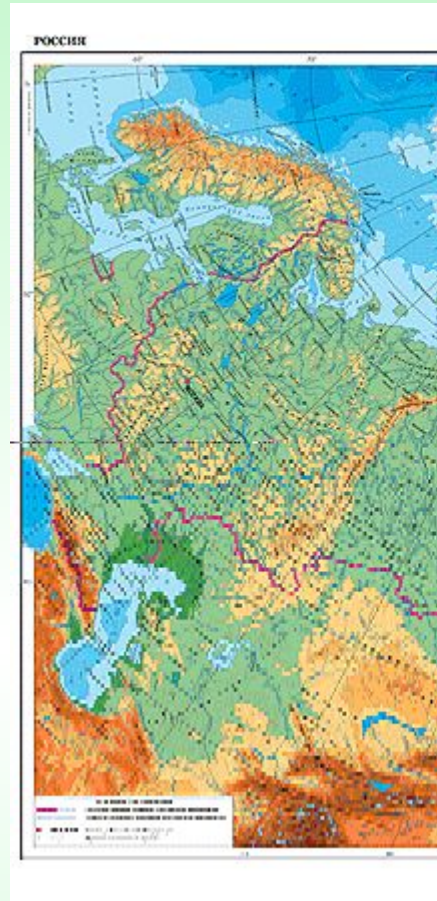
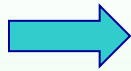


# Плато Путорана



Плато Путорана  
один из самых  
таинственных,  
неизведанных и  
уникальных в  
зоогеографическо  
м отношении  
регион  
Енисейского  
Севера.




Это северо-западная, наиболее возвышенная окраинная часть Среднесибирского плоскогорья - гигантская базальтовая плита в 250 тысяч квадратных километров, расположенная к востоку от Енисея и к северу от полярного круга на административных территориях Эвенкийского и Таймырского национальных округов.





Край Пutorана по праву считается краем каньонов, озер, рек и водопадов. На плато расположен самый высокий в России водопад (101м) и самый мощный в России водопад по водосбросу.





Водопад на реке Курейка – самый мощный на плато



Если повезет, путешествуя по плато можно повстречать хозяина высокогорий - толсторога, или путоранского снежного барана. К началу 70-х годов это редкое животное находилось на грани полного уничтожения. Пресс охоты оказался таким сильным, что они сохранились лишь в труднодоступных скалах в бассейнах рек Дулус, Хибарба, Делочи. Именно поэтому по инициативе ученых в междуречье Аяна и Холохита, включая озеро Аян, на площади в 330 тысяч гектаров в 1984 году был организован Путоранский заказник.








Северный олень



Песец



Росомаха



Лемминг



Краснозобая казарка



Орлан-белохвост



Полярная сова





Тундра летом



# В работе использованы ресурсы сайтов:

- <http://russia.rin.ru/guides/6441.html>
- <http://www.marshruty.ru>
- <http://www.rusnorth.ru>
- <http://www.nhpfund.ru/nominations/putorana.html>
- <http://www.nornik.ru/press/photo/taimy>