



Антигуа



Барбадос

**Багамские
острова**

По следам Х. Колумба



Доминика

Сент-Томас

Барбадос



Учитель географии
ГБОУ СОШ № 378
Новоселова Е.Б.

Из истории

О том, что Земля имеет форму шара знали ещё с 15-го века. Коммерсанты, конечно же, хотели воспользоваться этим для того, чтобы успешно сбывать свой товар на другие континенты и получать прибыль.




FROM THE REIGN OF QUEEN ELIZABETH II
ESTABLISHED FEBRUARY 1960

В то время главной ценностью на рынке были пряности, которые доставлялись из Индии, например, в Европу, что было затратным делом.



Х. Колумб – испанский мореплаватель итальянского происхождения – составил проект западного, по его мнению, кратчайшего пути из Европы в Индию.



Герб Х.
Колумба

Осуществить его
планы помогли
король и королева
Кастилии Фердинанд
и Изабелла, давшие
исследователю
необходимые
средства для этого:
три судна и провиант.



Начало

Экспедиции

В 1492 году с берегов Испании отплыло три судна – «Пинта», «Нинья» и «Санта-Мария». Экипаж флотилии составил 100 человек.



«Пинта»



«Нинья»


»



«Санта-



Маршрут Х. Колумба



Багамские острова

13 октября 1492 г. Х. Колумб со своей командой приплыли к берегам Багамских островов. Остров, на который высадились первооткрыватели, Х. Колумб назвал Сан-Сальвадор, или остров Уотлинг.

БАГАМСКИЕ ОСТРОВА



Первоначально Испания
использовала Багамы только в
качестве свободных рабочих рук.
Население островов просто
перевозили в Испанию и заставляли
работать в шахтах и добывать





Позже Багамские острова остались без присмотра испанских властей. Там свободно обосновались пираты, создав базы для отдыха и ремонта кораблей. Но вскоре англичане выгнали пиратов.

Багамы ещё много раз были захвачены Испанией, США, Великобританией, но, в конце концов, в 1964 году была принята конституция, по которой Багамы получили внутреннее самоуправление. Главой государства по-прежнему остаётся монарх (Елизавета II).



Багамские острова в наши дни

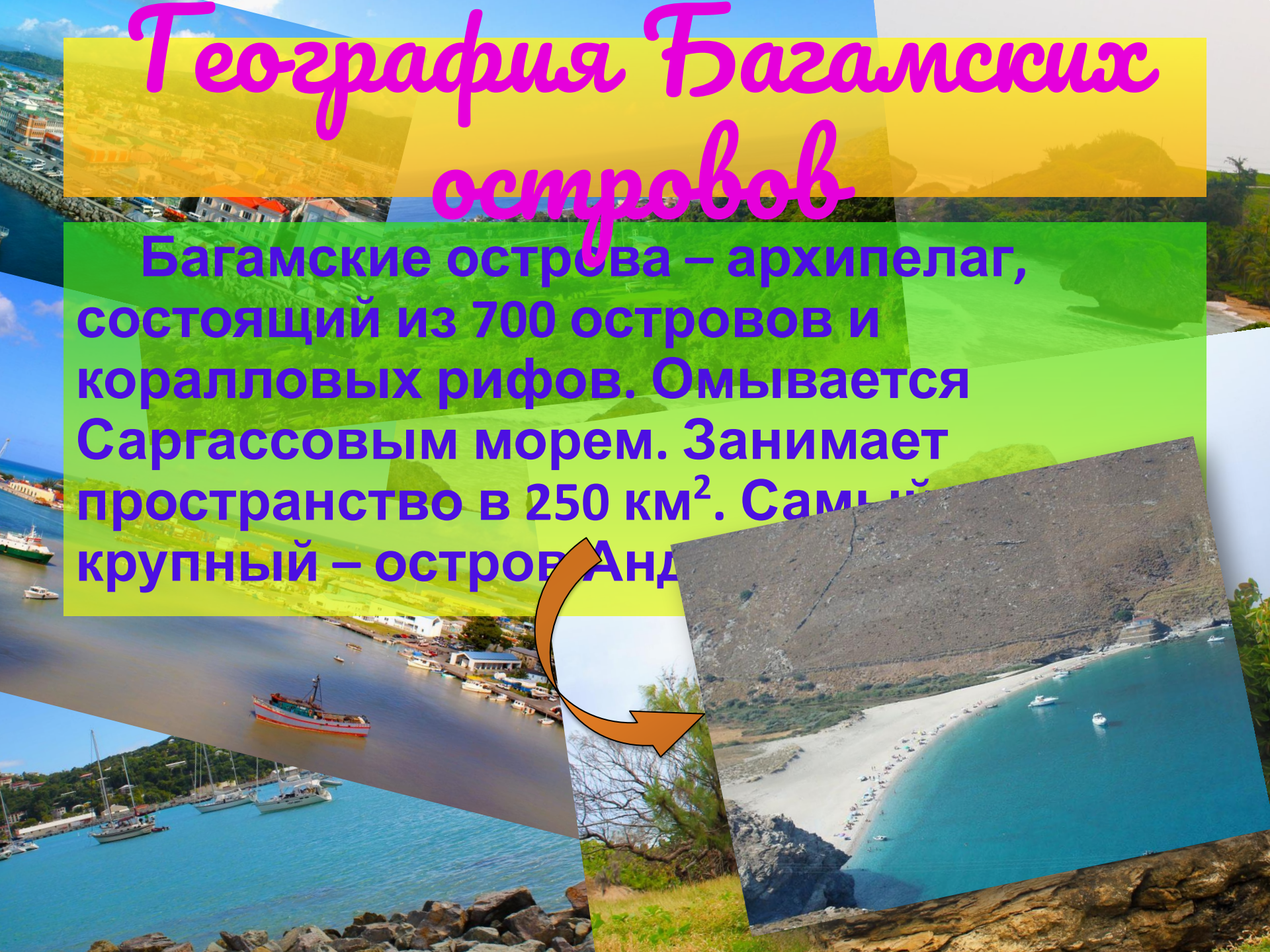
Содружество Багамских островов –
независимое государство в составе
Британского Содружества.



Флаг Британского
Содружества

География Багамских островов

Багамские острова – архипелаг, состоящий из 700 островов и коралловых рифов. Омывается Саргассовым морем. Занимает пространство в 250 км². Самый крупный – остров Анд



Теральдигтеские символы



**Флаг Багамских
островов**



**Жёлтый цветок, цветущий на
Багамских островах круглый
год, является национальным
символом**



Как вы думаете, почему герб выглядит именно так?



Герб Багамских островов

Ответ на вопрос

Население Багамских островов

Справочные данные:

- Численность населения — 353 658 (по переписи населения 2010 года).
- Уровень рождаемости — 16,25 на 1000 человек.
- Смертность — 6,89 на 1000 человек (какой вывод можно сделать на основе этих данных?)
- Этно-расовый состав: 85 % — негры и мулаты, 12 % — белые, 3 % — азиаты и латиноамериканцы.

Культура Тагамских островов



Г
Т
Р
Н
К
В
М

Экономика страны


Туризм (занята
около
половины
населения)

Сельское хозяйство
(работают
населения)

Круизный
лайнер



Сент-Томас



В 1493 г. Х. Колумб приплыл к берегам острова Сент-Томас. До прибытия мореплавателя там жили индейцы, которые вымерли от болезней, занесённых европейцами.

В 1917 году США купили остров у Дании за 25 млн. долларов.

COAST ROAD
OFFICIALLY OPENED
AT THE POST
OFFICE
BY HER MAJESTY QUEEN ELIZABETH II
ON FEBRUARY 1964

География острова Сент-Томас

Один из Американских Виргинских островов, расположенных в Карибском море. Занимает территорию в 80 км².



Природа острова Сент-Томас

Необыкновенная флора и фауна острова привлекает ежегодно огромное количество




Доминика

19 ноября 14

открыл
дня
(от





Что называлось Вест-Индской федерацией?

Ответ
на
вопрос

3 ноября 1978 г. Солруки



Географическое

положение

До
нахо
Остр
Мал
терр



Природа Доминики



Т
С
Ю
ДЕ
И
Т



Почему так спавится своими чёрными

п



Население Содружества Доминики

- Численность населения – 72,8 тыс. чел. (по данным 2010 года).
- Годовой прирост – 0,2 % (высокий уровень эмиграции из страны).

Что такое

**Как вы думаете, почему
уровень
эмиграции из Доминики
настолько**

Ответы
на
вопросы

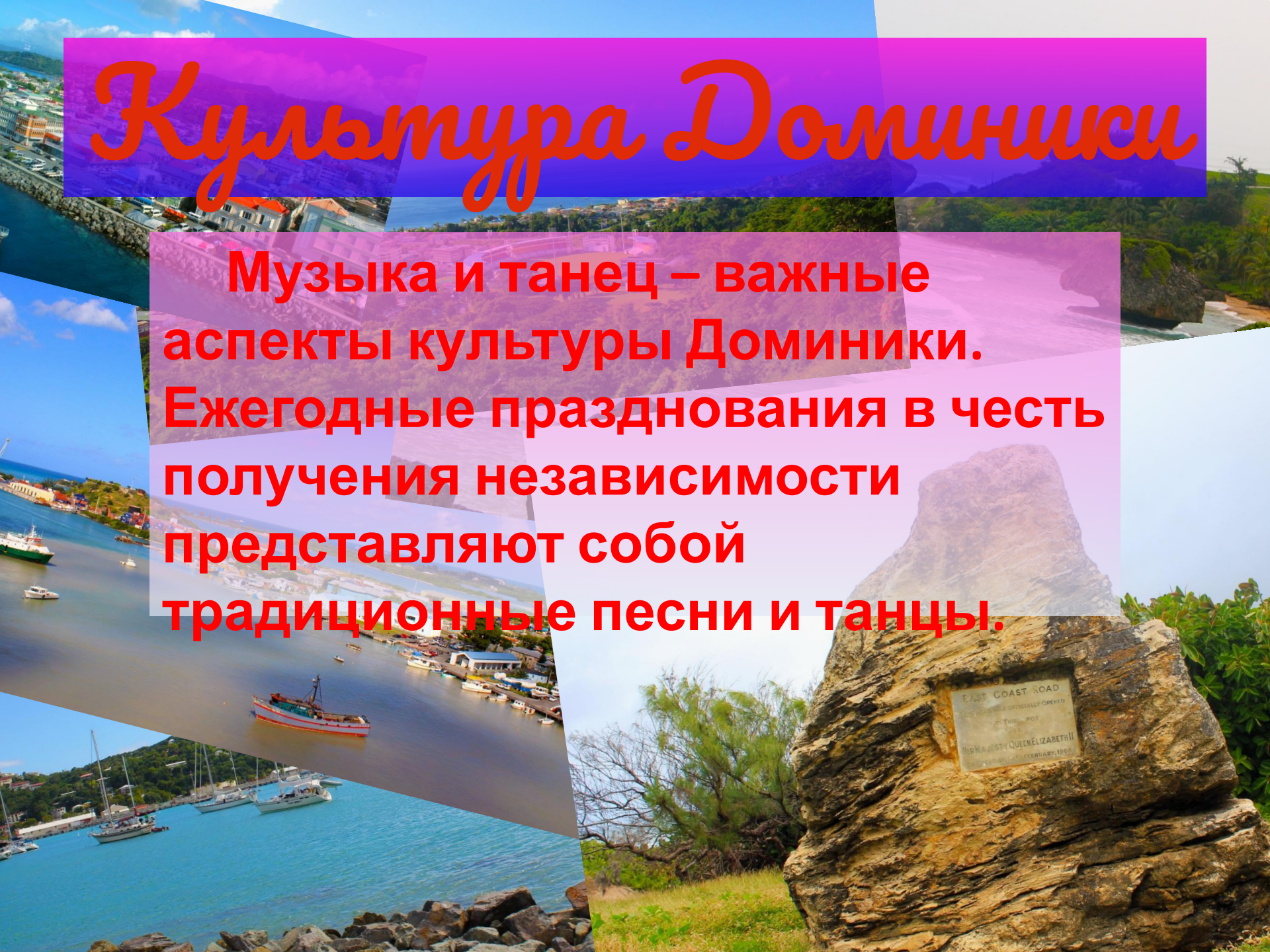
□ Средняя продолжительность жизни – 73 года у мужчин, 79 лет у женщин, что свидетельствует о довольно хороших социальных условиях жителей Доминики.

□ Государственный язык – английский.



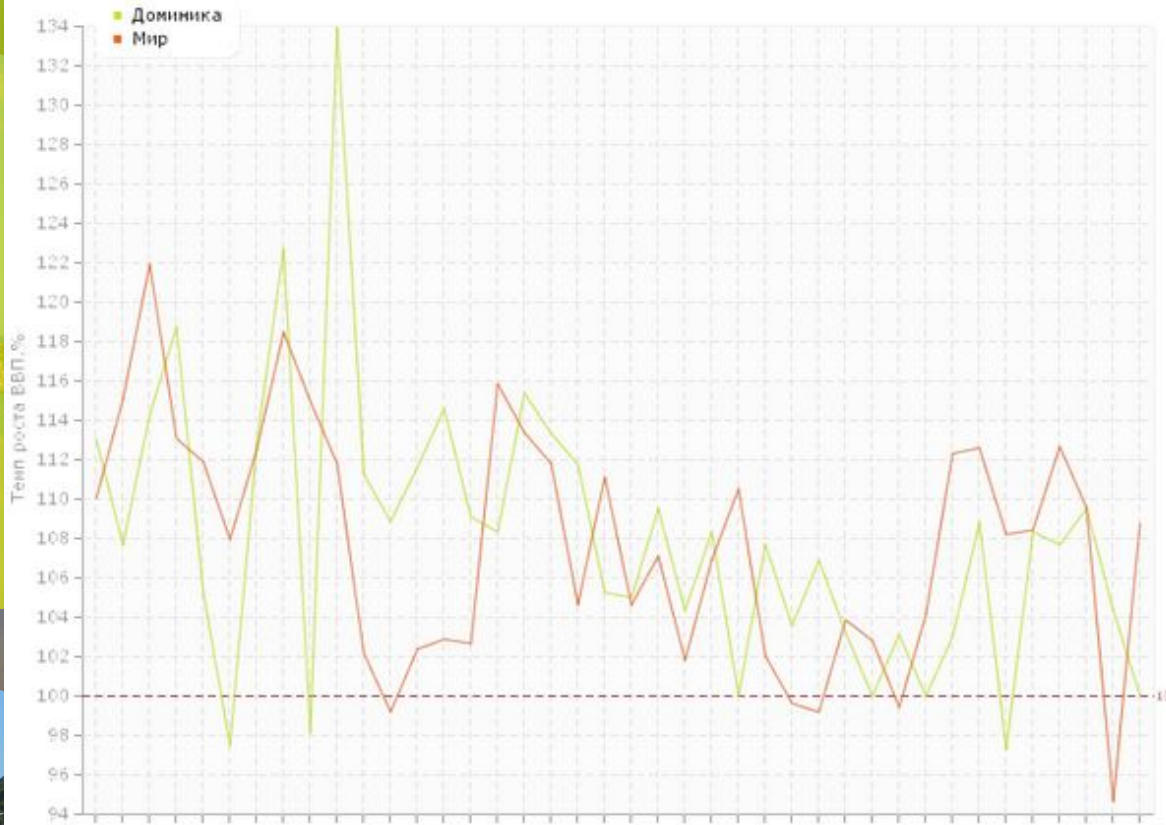
Культура Доминики

Музыка и танец – важные аспекты культуры Доминики. Ежегодные празднования в честь получения независимости представляют собой традиционные песни и танцы.



Экономика Доминики

Динамика темпов роста ВВП Доминики, %, 1971-2010 гг.



...ыл один из
...ренних
...селения
...сударств,
...миграции в

Ответ
на
вопрос

Что такое
ВВП?

Антигуа



Интересные факты

— Христофора




Географическое положение

- Один из наиболее развитых Малых Антильских островов благодаря туризму, игровой индустрии и банковскому делу.

Площадь острова – 281 км²



Грибога острова Дурман



Барбуда

Этот остров Х. Колумб открыл в 1493 году. Во время прибытия команды мореплавателя остров был заселён араваками.



Общие сведения

Барбуда является одним из Малых

Анти
расп
Ре
вода
Субт
коли

игуа.
ая



Барбадос

Остров Барбадос открыт Х. Колумбом 22 января 1498 года. Однако первыми поселенцами были индейские кочевники.


Барбадос входил в Вест-Индскую федерацию.



Генеральдигеские символы



Флаг острова
Барбадос



Герб острова
Барбадос

Географическое

по...



ен

М

Экономика

- **Преимущества:** хорошо развит туризм (подходящий климат, развитая транспортная инфраструктура). Сахарная промышленность. Информационные технологии и сфера финансовых услуг — новые направления экономического развития.
- **Слабые стороны:** узкая экономическая база, зависимость от туристического сезона; неурожаи сахара. Зависимость от рыночных и биржевых колебаний.

Грот Харрисона

ра
го
гр
ст
не
та
св
пр
тур



решетчатый.



ВО
ПО
В
П
Н
Е
И
С



по
да
эк
пе
те



Как отличить сталактит от сталагмита?

Ответ
на
вопрос

**ВОПРОСЫ
ВОПРОСЫ
ВОПРОСЫ
ВОПРОСЫ**



Современный герб Багамских островов принят в 1971 году. Центральная эмблема гербового щита - каравелла "Санта-Мария", флагманский корабль первой экспедиции Колумба. Изображенное в верхней части щита солнце, сияющее в безоблачном небе, обозначает прекрасный климат Багамских островов. Рыцарский шлем и геральдики бывших владений британских королей характеризуют историю островов.

**Вернуться
я**

**ВОПРОСЫ
ВОПРОСЫ
ВОПРОСЫ
ВОПРОСЫ**




В верхней части герба изображена встречающаяся на берегах и в прибрежных водах Багам крупная и красивая раковина океанской улитки "стромбус гигас" в окружении ветвей королевской пальмы, произрастающей на островах. Животный мир Багам и омывающих их вод щитодержатели: марлин из семейства парусников, фламинго и





Вернутьс
я

**ВОПРОСЫ
ВОПРОСЫ
ВОПРОСЫ
ВОПРОСЫ**



 Эмиграция – это переселение из одной страны в другую по каким-либо обстоятельствам.

 Основные причины эмиграции:

-  Территориальное расположение
-  Уровень экономического развития
-  Безопасность гражданина
-  Государственный язык

Вернутьс
я

**ВОПРОСЫ
ВОПРОСЫ
ВОПРОСЫ
ВОПРОСЫ**



ВВП (валовый внутренний продукт) – стоимость всех произведённых в стране товаров и услуг за определённый период времени, например, за год.

Вернуться
я

**ВОПРОСЫ
ВОПРОСЫ
ВОПРОСЫ
ВОПРОСЫ**



Флаг Вест-Индской

федерации

Вест-Индская федерация — объединение британских островных владений в Карибском море.

Существовала с 3 января 1958 по 31 мая 1962. Заявленной целью создания федерации было сформирование политической общности, которая могла бы получить независимость от Великобритании.

Вернуться
я

**ВОПРОСЫ
ВОПРОСЫ
ВОПРОСЫ
ВОПРОСЫ**



Сталактиты — натёчные минеральные образования (чаще известковые), свешивающиеся с потолка и верхней части стен пещер и других подземных полостей. Сталагмиты же растут с пола пещер.

**Вернуться
я**

Список использованных материалов

- <http://ru.wikipedia.org/wiki/%D0%A1%D0%B5%D0%BD%D1%82-%D0%A2%D0%BE%D0%BC%D0%B0%D1%81>
- http://zateevo.ru/?section=page&alias=stalactity_stalagmity
- http://ru.wikipedia.org/wiki/%D0%92%D0%B0%D0%BB%D0%BE%D0%B2%D0%BE%D0%B9_%D0%B2%D0%BD%D1%83%D1%82%D1%80%D0%B5%D0%BD%D0%BD%D0%B8%D0%B9_%D0%BF%D1%80%D0%BE%D0%B4%D1%83%D0%BA%D1%82
- <http://ru.wikipedia.org/wiki/%D0%91%D0%B0%D1%80%D0%B1%D0%B0%D0%B4%D0%BE%D1%81>
- <https://www.google.ru/search?q=%D1%81%D1%82%D0%B0%D0%BB%D0%B0%D0%BA%D1%82%D0%B8%D1%82%D1%8B&oq=%D1%81%D1%82%D0%B0%D0%BB%D0%B0%D0%BA%D1%82%D0%B8%D1%82%D1%8B&aqs=chrome..69i57j5j0l2.3036j0&sourceid=chrome&ie=UTF-8#newwindow=1&q=%D0%B4%D0%BE%D0%BC%D0%B8%D0%BD%D0%B8%D0%BA%D0%B0>
- http://ru.wikipedia.org/wiki/%D0%91%D0%B0%D0%B3%D0%B0%D0%BC%D1%81%D0%BA%D0%B8%D0%B5_%D0%9E%D1%81%D1%82%D1%80%D0%BE%D0%B2%D0%B0
- <http://ru.wikipedia.org/wiki/%D0%9A%D0%BE%D0%BB%D1%83%D0%BC%D0%B1,%D0%A5%D1%80%D0%B8%D1%81%D1%82%D0%BE%D1%84%D0%BE%D1%80>
- <http://tur-plus.ru/kolumb/amerika.htm>
- <http://shkolazhizni.ru/archive/0/n-30871/>
- <http://www.spain.org.ru/modules.php?name=News&file=article&sid=1527>