

По странам и континентам.

**Интеллектуальная игра
для учащихся 7 класса
по географии.**

**Составила:
Кузнецова Надежда Борисовна,
учитель географии
школы №8 г. Красновишерска
Пермского края.**


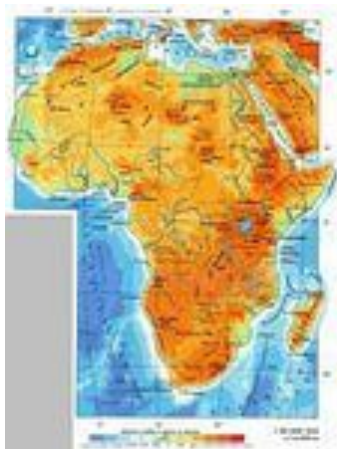
- 2015-

По странам и континентам



Тема → Материк ↓	Г П 10 б	Р 20 б	ПИ 30 б	К 40 б	Вн. В. 50 б	Р и Ж 50 б	Стран ы 50 б
Африка	<u>ГП</u> 10б	<u>Релье</u> <u>ф</u> 20 б	<u>ПИ</u> <u>30 б</u>	<u>Климат</u> <u>40 б</u>	<u>Воды</u> 50 б	<u>Р и Ж</u> 50 б	<u>Страны</u> <u>Африки</u> <u>. 50 б</u>
Южная Америка	<u>ГП</u> <u>10б</u>	<u>Релье</u> <u>ф</u> 20 б	<u>ПИ</u> <u>30 б</u>	<u>Климат</u> <u>40 б</u>	<u>Воды</u> 50 б	<u>Р и Ж</u> <u>50 б</u>	<u>Страны</u> 50 б
Австрал ия	<u>ГП.</u> <u>10 б</u>	<u>Релье</u> <u>ф</u> <u>20 б</u>	<u>ПИ</u> <u>30 б</u>	<u>Климат</u> <u>40 б</u>	<u>Воды</u> <u>50 б</u>	<u>Р и Ж</u> <u>50 б</u>	<u>Страны</u> <u>...</u>
Антарктид а	<u>ГП</u> <u>...</u>	<u>Релье</u> <u>ф</u> <u>...</u>	<u>ПИ</u> <u>...</u>	<u>Климат</u> <u>40 б</u>	<u>Воды</u> <u>50 б</u>	<u>Р и Ж</u> <u>50 б</u>	<u>Страны</u> <u>50 б</u>
Северна я Америка	<u>ГП</u> <u>10 б</u>	<u>Релье</u> <u>ф</u> <u>20 б</u>	<u>ПИ</u> <u>30 б</u>	<u>КП</u> <u>40 б</u>	<u>Воды</u> <u>50 б</u>	<u>Р и Ж</u> <u>50 б</u>	<u>Страны</u> <u>50 б</u>

1. Самая южная точка Африки?
2. Воды каких двух океанов встречаются у мыса



Рельеф. Африка.

20

б

**Высота этой
удивительно – красивой
и необычной для
Африки точки – 5895м.
Что это?**




Гора
Килиманджаро



6

- На материке три страны: Замбия, Демократическая Республика Конго и ЮАР лидируют по добыче руды цветного металла. Какую руду они добывают?



Медную
руду



Климат. Африка.

40

б

- На территории какого климатического пояса сформировалась самая распространенная природная зона Африки – саванна?




С-
ЭКП



Внутренние воды. Африка.

50 б

- Река в Центральной Африке, имеет одноименное название со страной в центральной части материка. Вторая по длине и самая полноводная на материке




Река
Конго



Растения и животные Африки.

50 б
Удивительное дерево с толстым стволом. При невысоком росте диаметр ствола иногда достигает 10 метров.



**баоба
б**

EMOK.tv

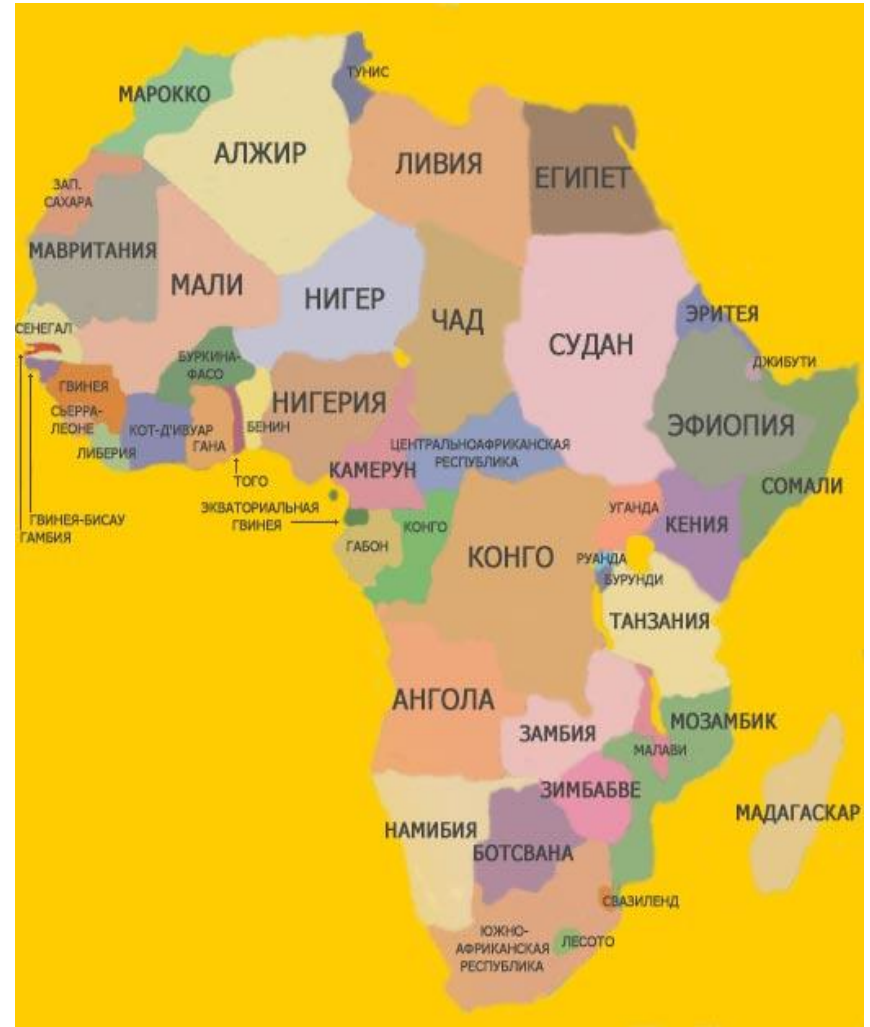
Самый большой из всех видов обитаемых на Земле. Самый агрессивный, сильный. По длине его превышает только гребнистый. Гроза всех животных материка.



**Нильский
крокодил**

Страны Африки.

Назовите самую ⁵⁰⁶ северную, западную, южную и восточную страны Африки.



ГП. Южная Америка.

106

Страна имеет название как канал и головной убор. Для нас летний, для жителей тропиков и экватора – круглогодичный.

Страна – соседка южного континента с севера.



Рельеф. Ю. Америка.

20 б

Величайшие горы планеты имеют название в честь этого полезного ископаемого.



Андос – медь. Медные горы



ПИ. Ю. Америки. 30

- Продолжи мысль:
На севере материка
находится
крупнейшее
месторождение,
в горах много,
равнинная
территория богата
.....



Климат. Ю. Америка.

Продолжи.

Страна Южной Америки
_____ находится на _____

Или: Эта страна находится на _____, поэтому называется _____.



Внутренние воды.

58 Она – самая полноводная в мире. За год через устье в океан сбрасывает воды больше, чем все Европейские реки вместе взятые. А там, где сливается с океаном ее ширина 200км, глубина – 100м.



Река
Амазонка

Р и Ж. материка.

50

б

На его поверхности может уместиться три трехлетних младенца, как на плоту.
Рекордсмен в мире по величине листа.




Родственники его обитают на всех континентах, кроме Антарктиды. Есть у некоторых и у вас дома. Осторожен. Прыгуч. Развивает скорость до 90 км/ч. Лазают по деревьям. Красив.



6

- Жители этой страны живут в суровых условиях не только своего место положения, но и климата. Они занимаются в основном животноводством, т. к не смотря на близость экватора, там часты снега. Ветры и морозы, даже в летний сезон.



перуанцы

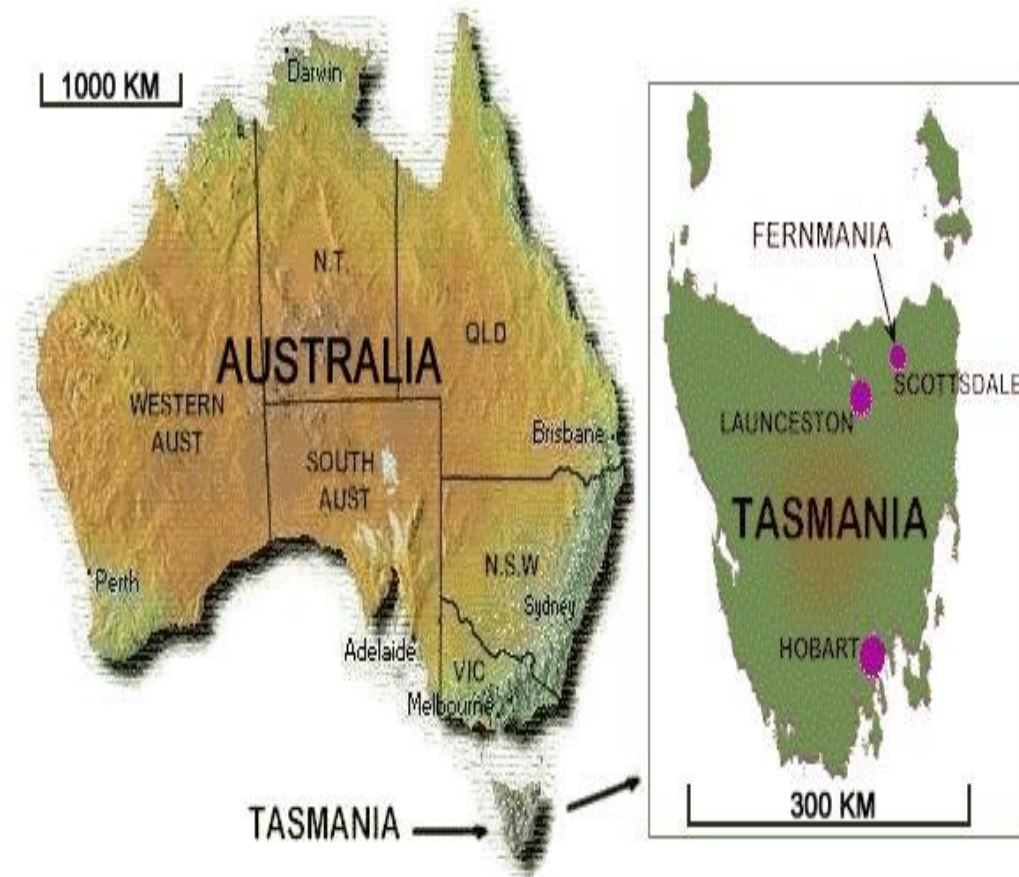
- Какая главная параллель пересекает Австралию почти по середине материка?



Рельеф

20 6


- Этот географический объект материкового происхождения, по сути является продолжением гор на окраине. Находится с югу от материка. Отделяется от него проливом.



ПИ Австралии

б

- Именно в Австралии это полезное ископаемое такое чистое, сыпучее и белое, т.к образовалось из морских белых кораллов. Его месторождения тянутся вдоль берега океана на десятки и сотни километров. Его используют в строительстве. Но здесь на нем.... пляжи.



Климат Австралии

40

б

- Есть ли на территории Австралии такой же климатический пояс, как у нас в Красновишерском районе.



Воды Австралии

50 б

- Она самая главная водная артерия материка. Берет начало на востоке материка, где много выпадает осадков, и воды собираются с большой площади Большого водораздельного хребта. На ее берегу находится главный город




Р и Ж

50 б

Что объединяет этих животных?



Какое растение является символом Австралии?



Т

Страны и народы

50 б

- Как называется крупнейший город Австралии, рождением который обязан заключенным, привезенным из Англии на поселение.



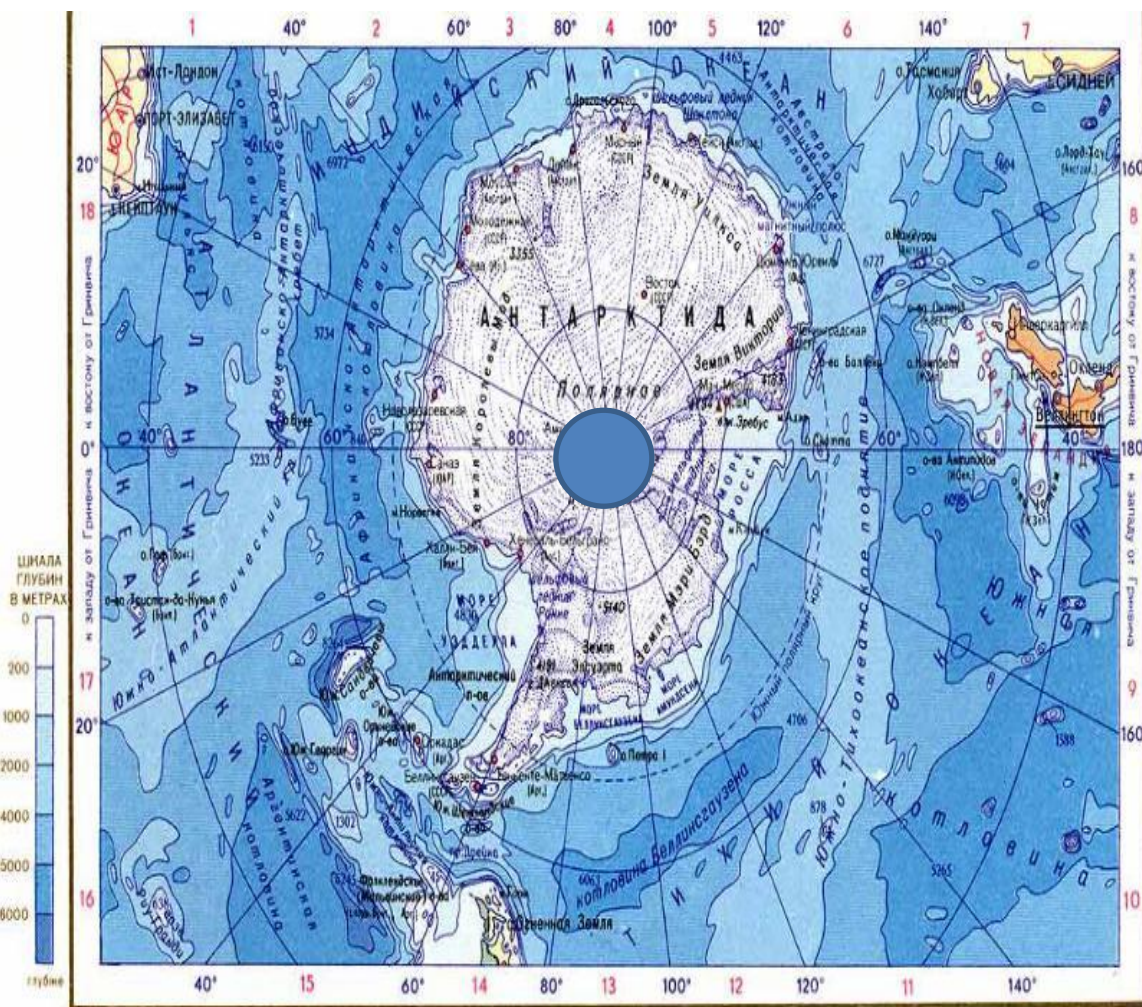
Сидне



ГП

10 Б

Имеет точку, где сходятся все меридианы Земли. Люди, изучающие эту территорию ходят вверх ногами. Лето там зимой, а зима – летом!



• Научные станции

Примечание: Международно-правовой режим Антарктиды и других территорий, расположенных южнее 60° южной широты регулируется Договором Антарктики от 1 декабря 1959 г.

МАСШТАБ 1: 80 000 000

в 1 см 800 км

Южный
полюс

Рельеф

20 б

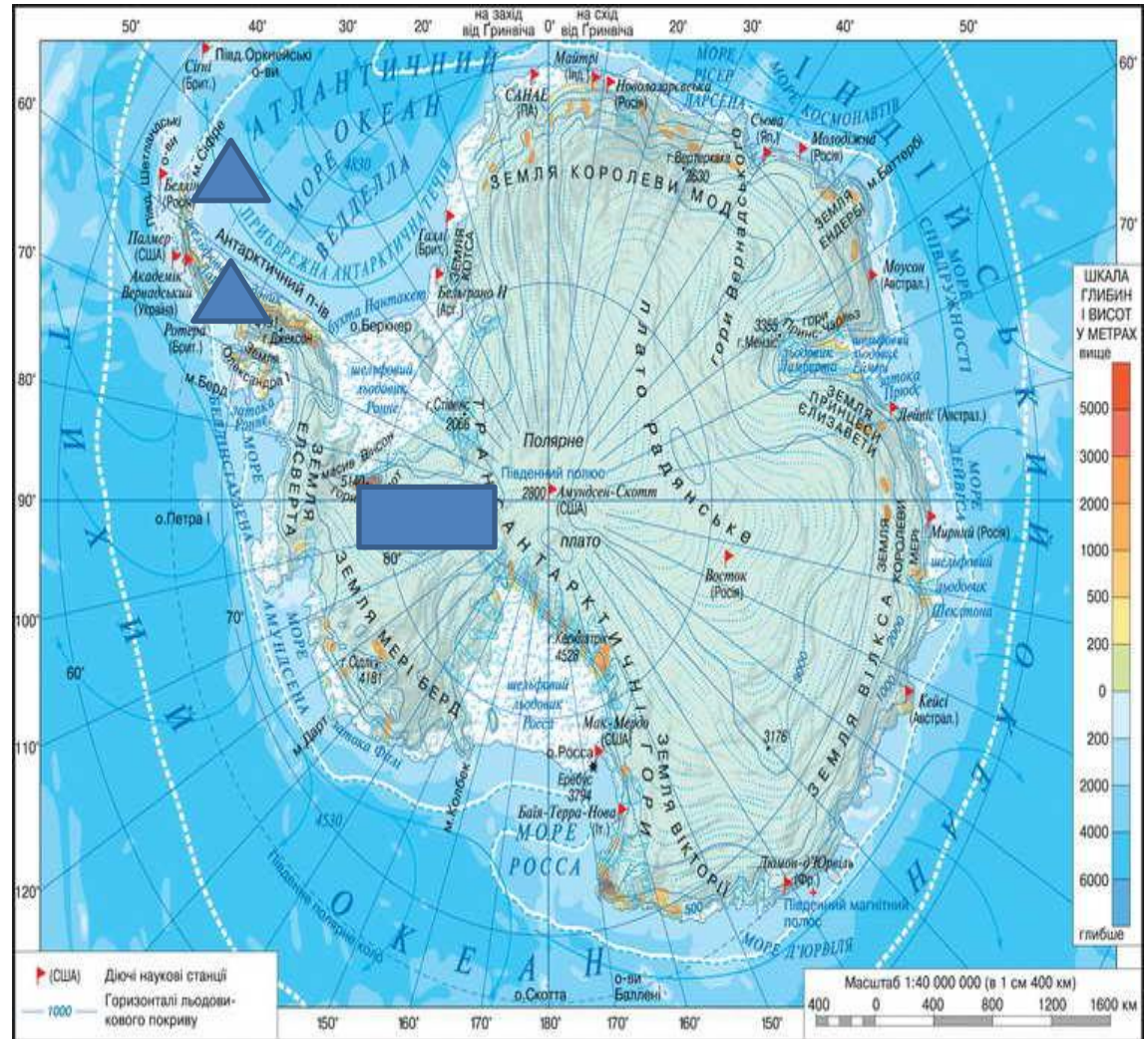
- Один из горных хребтов далеко выдается в океан, образуя самый большой полуостров материка. Как называется этот полуостров?



ПИ

30 Б


- В Антарктиде есть несколько горных хребтов. О наличии каких полезных ископаемых можно говорить?



Климат

40 б

- Так выглядит природная зона материка круглый год, расположенная в этом климатическом поясе. В каком климатическом поясе находится материк?



Внутренние воды

50 б

- Какие внутренние воды преимущественно имеются на материке Антарктида?



Р и Ж

Какими растениями и животными больше всего богата Антарктида?



50 б

Мхи, лишайники.
Разнообразные птицы, в т.ч пингвины.



- **Какие государства находятся на территории Антарктиды ?**

На материке нет государств из-за суровости климата.

По решению ООН там можно любой стране заниматься научно – исследовательской деятельностью.



ГП

10 Б

- Он длинный и узкий на западе Северной Америки, в северо-западной Мексике. Омывается Тихим океаном на западе и Калифорнийским заливом на востоке.



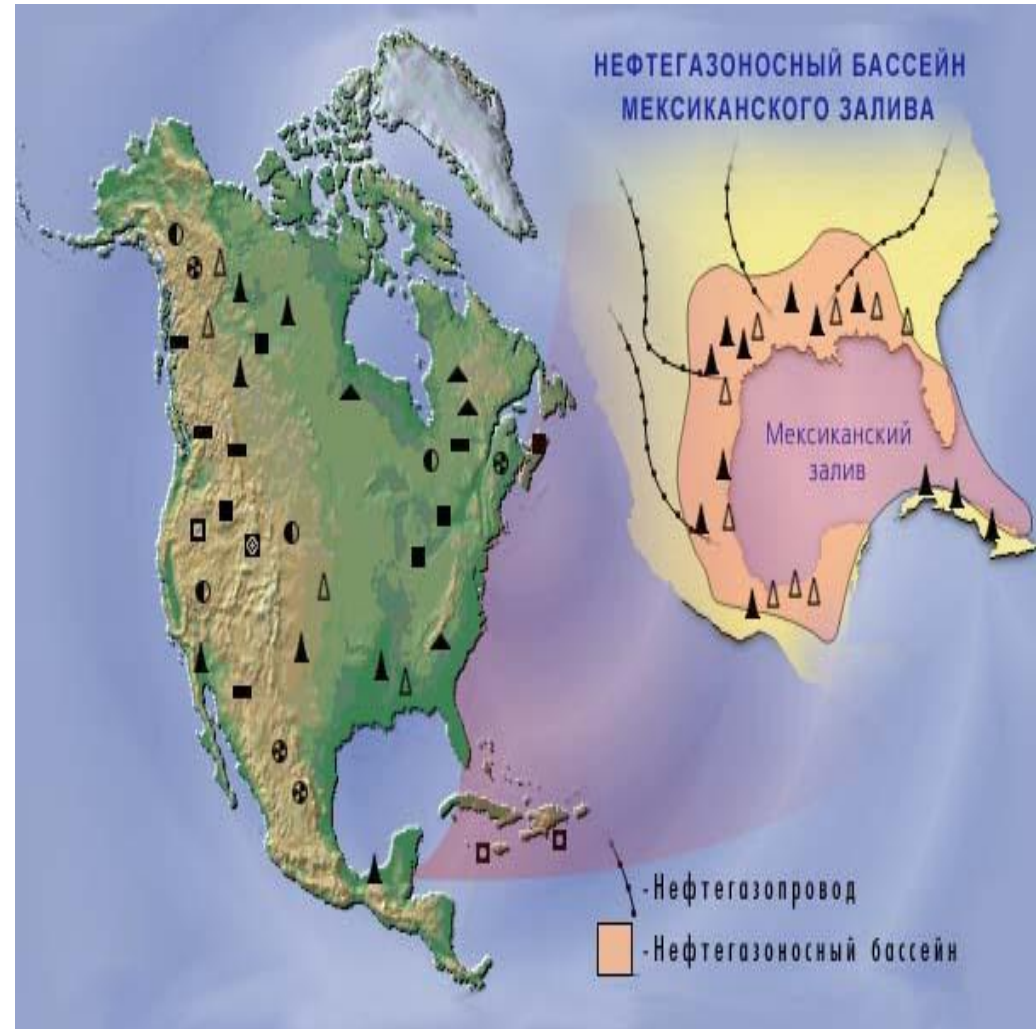
Рельеф

206

Горная система
на
востоке Северно
й Америки, в
США и Канаде.
Длина 2600 км.
Холмистое
плато с отдельными
массивами
высотой до 1916
м...

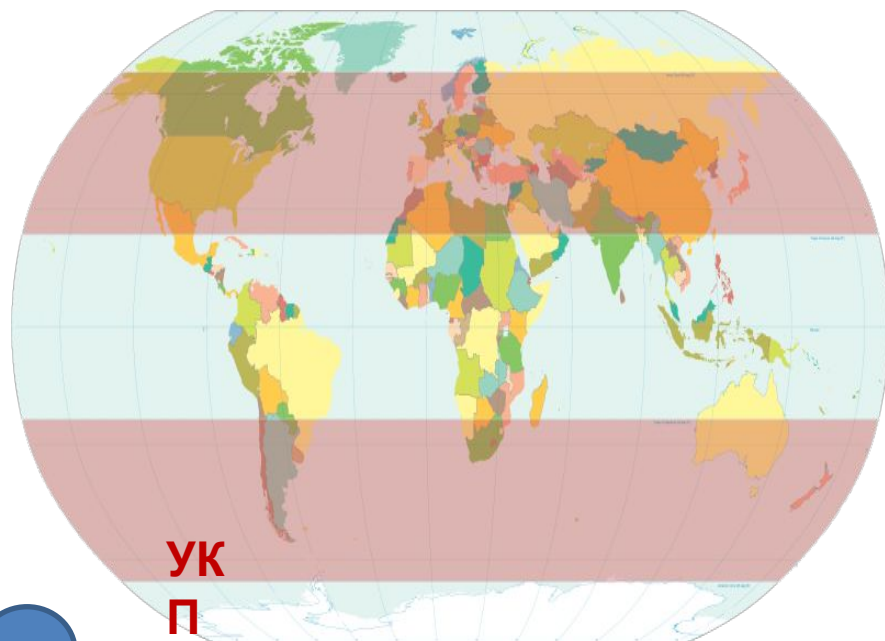


- Отличием является более широкое распространение в Северной Америке отложений нижнего палеозоя. Больше всего на севере материка и в низменности у Мексиканского залива.



КП

Этот климатический пояс, как и на Евразии, самый большой по площади на материке.



40 Б

Здесь часто «наводят порядок» торнадо и штормы.

Population, Landscape, and Climate Estimates, v3:
Climate Zones, Scenario B1 2001 - 2025, North America
National Aggregates of Geospatial Data Collection



Воды

50 Б

- Это главная река материка. Река – труженица. Река кормилица. На берегах ее стоят крупнейшие города. По ее артерии возят грузы. Берут воду для полива.



Р и Ж

Бывает высотой до 100 метров с диаметром ствола до 10 м. Такое трудно себе представить. Дерево, которое выше самого высокого дома! Живёт это дерево очень долго. Называют возраст и 3, и 4 тысячи лет.



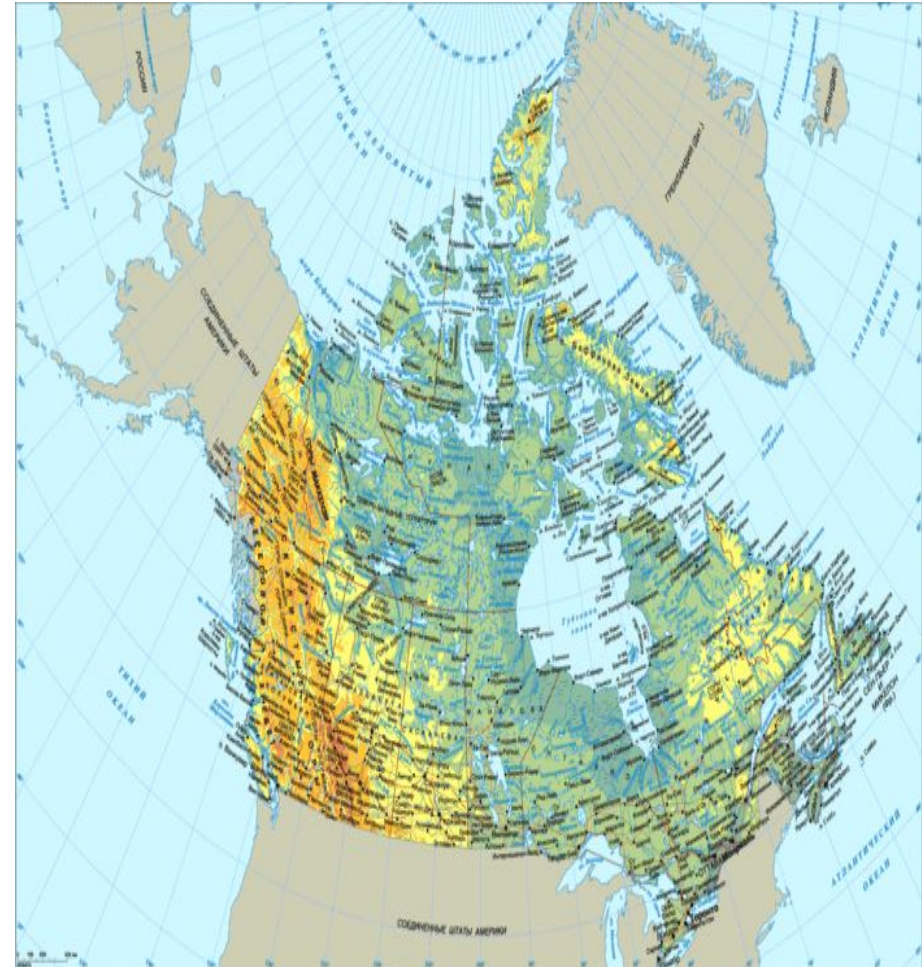
50 б

Его называют «американской вонючкой», но французские парфюмеры, в самые дорогие духи добавляют молекулы именно экстракта этого животного.



Страны
Географическое положение
этой страны на материке
схоже с Россией. На севере
крупнейшие архипелаги, на
юг простирается до
широколиственных лесов.
Символом этого государства
является лист красивого
широколиственного дерева.

50 б





Спасибо, ребята!

- Молодцы! Молодцы!
МОЛОДЦЫ! МОЛОДЦЫ! МОЛОДЦЫ!

Молодц
ы!



Используемая литература.

- [Автор использовал фотографии из поисковой системы Yandex.](#)
- <http://annaritamaestra.altervista.org/joomla/visual/data/images1/32.jpg>
- http://cikavo.com/images2/2009/06/21/img_1344859169.gif
- <http://im1-tub-ru.yandex.net/i?id=e7397c664e3362b9c3c36d5451ba4734-78-144&n=21>
- http://www.wechselwild.com/sites/default/files/styles/detailseite/public/motif-images/2012-0/09/44/wechselwild-vorlage_90x58_300dpi_1_0.jpg?itok=df9t7JQz
- http://img1.liveinternet.ru/images/attach/c/0/45/422/45422023_canada.gif
- И т.д.
- Вопросы и задания составлены автором используя учебную литературу: Учебник «География. Материки и океаны. Страны и народы. Наш дом – земля. 7 класс» Коринская В.А и Душина И.В. Изд. Дом «Дрофа»
- Атлас материков и океанов. М., Картография.