

Политическая география



ПЛАН ЛЕКЦИИ



- 1. Политическая география как наука, ее задачи и основные направления исследования**
- 2. История становления и развития политической Географии**
 - 2.1.Классический период**
 - 2.2.Германский период**
 - 2.3.Западный период**
 - 2.4.Современный период**
- 3. Основные понятия политической географии**

Общественная география

```
graph TD; A[Общественная география] --> B[Экономическая география]; A --> C[Социальная география]; A --> D[География населения]; A --> E[Политическая география];
```

**Экономическая
география**

**Социальная
география**

**География
населения**

**Политическая
география**

Общественная география

```
graph TD; A[Общественная география] --> B[Социальная география]; B --> C[География культуры]; B --> D[География обслуживания]; B --> E[Рекреационная география]; B --> F[Политическая география];
```

Социальная география

**География
культуры**

**География
обслуживани
я**

**Рекреационн
ая
география**

**Политическ
ая
география**



ГЕОГРАФИЯ

+

ПОЛИТОЛОГИЯ

=

**ПОЛИТИЧЕСКАЯ
ГЕОГРАФИЯ**



Политическая география изучает:


- 1. Территориальную дифференциацию политических процессов и явлений**
 - 2. Пространственную организацию политической жизни**
 - 3. Формирование и функционирование территориальных политических систем**
-

ТРИ УРОВНЯ ИССЛЕДОВАНИЯ:

I. МАКРО : мир в целом, крупные регионы мира,
изменения на политической карте мира

II. МЕЗО: отдельные страны

III. МИКРО: отдельные районы страны, города



ОСНОВНЫЕ НАПРАВЛЕНИЯ ИССЛЕДОВАНИЯ ПОЛИТИЧЕСКОЙ ГЕОГРАФИИ

Политико-географическое страноведение

- **Общественный и государственный строй, формы правления стран**
- **Административно-территориальное деление**
- **Внутренняя и внешняя политика**
- **Политико-географическое положение**
- **Границы, политические отношения и процессы внутри страны**



Геополитика

- География международных отношений

- Расстановка политических сил в мире

- Геополитическое положение стран в мире



Политическая география океанов

Политические явления, связанные с океаном

*Разграничение влияния стран,
распределение ресурсов,
политический раздел мирового океана,
проблема шельфа,
политические проблемы прибрежных стран*



Этнополитическая география

Национально-
территориальное
устройство

Этнические проблемы
политики




Электоральная география

- *Различия в политических пристрастиях*
- *География выборов*
- *Электоральная структура страны*
- *Электоральные карты*

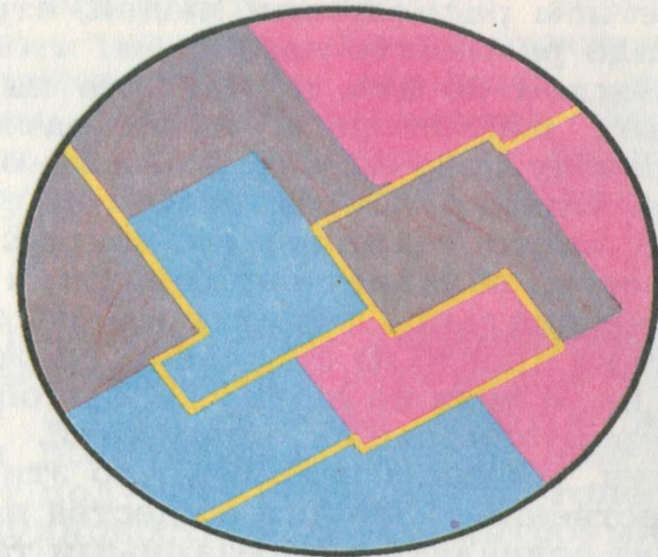


Джерримедеринг

1812 год губернатор штата Массачусетс Джерри



а) Районы в городе выделены согласно принципу максимальной сегрегации этнических групп




б) Районы в городе выделены согласно принципу максимальной интеграции этнических групп


Районы компактного проживания:



“Белого” населения



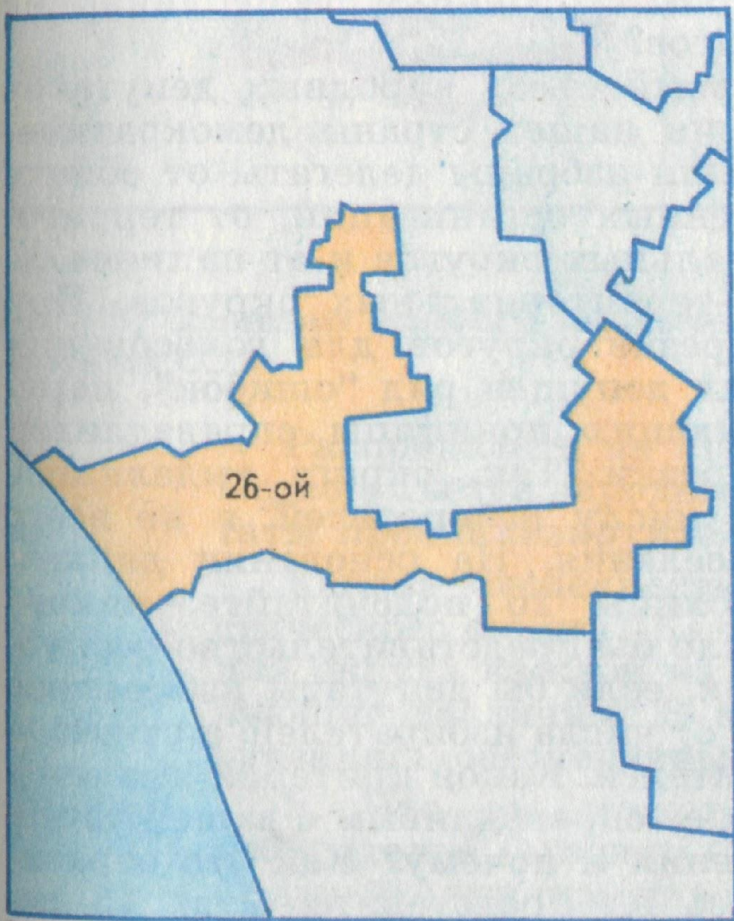
“Черного” населения



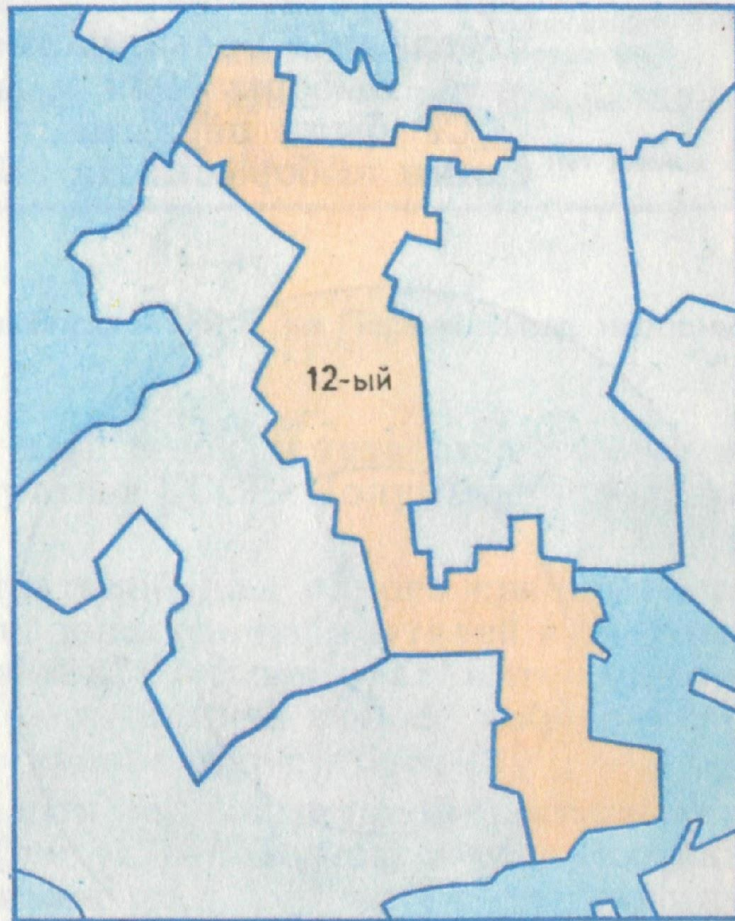
“Цветного” населения



Границы районов



26-ой избирательный округ в штате Калифорния, 1960 г.



12-ый избирательный округ в Бруклине, г. Нью-Йорк, 1960 г.

Рис. 111. Джерримендеры на выборах 1960 г., США: а) Лос-Анджелес, штат Калифорния, б) Бруклин, штат Нью-Йорк

Периоды развития политической географии:

1.Период (классический). Конец 19 - начало 20 в.

2.Период (германский). От I до II мировой войны

3.Период (западный) середина 40-х – 80-е гг. 20в

4 Период (современный) с 80-х гг.. 20 века

Классический период

Основатели политической географии:
Ф.Ратцель, Р. Челлен, Х.Маккиндер

1897 г.

появление термина
«политическая география»


Ратцель Ф:

- **«Государство – живое существо, жизнь которого определяется внешней средой; для своего улучшения молодое государство имеет право менять границы, увеличивать площадь, присоединять соседние территории, колонии»**
- **Термины:**
 - «жизненное пространство»,**
 - «мировая держава»,**
 - «жизненная энергия»**

Р. Челлен

Применил идеи Ф. Ратцеля к конкретным государствам

Ввел понятие «геополитика» (учение о государстве как географическом организме в пространстве)



Мощь государства =
f (естественно-географические
свойства + хозяйство +
население + форма
государственного управления)

Теория великих держав

Малые страны в силу своего размера и в зависимости от географического положения обречены на подчинение “великим державам”,

Факторы, определяющие место страны в геополитическом пространстве:

- **расширение**
- **территориальная монолитность**
- **свобода передвижения**



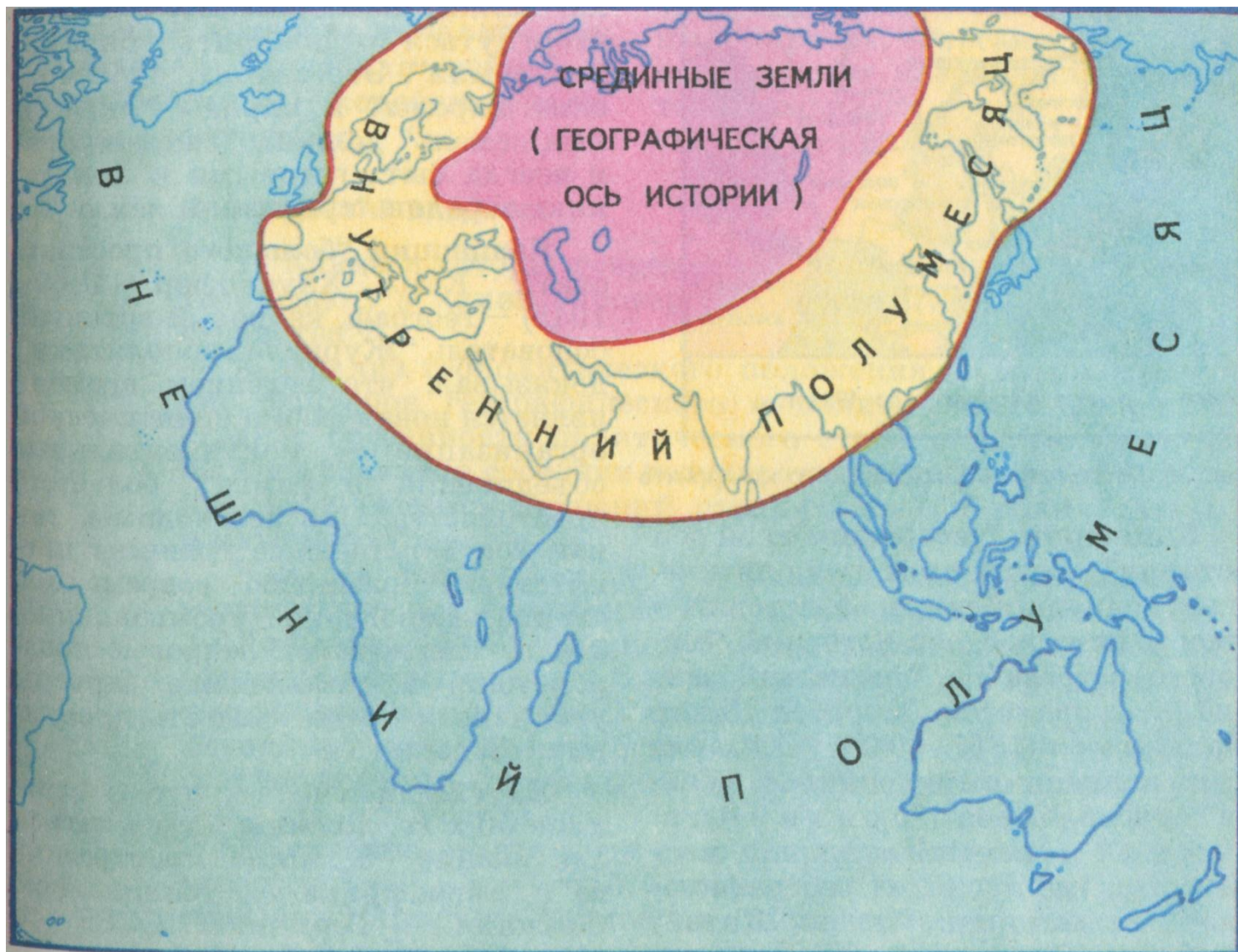
Великие державы делятся на две
категории:

- **Мировые державы:** Британская империя, Российская империя, Германская империя, США.
- **Собственно великие державы:** Франция, Австро-Венгрия, Италия

Маккиндер Х. Теория Хартленда

Мир делится на 4 зоны:

- 1. Мировой остров трех континентов (Европа, Азия, Африка)**
- 2. Сердцевинная земля (Хартленд): Евразия**
- 3. Внутренний полумесяц (окраинный пояс)., опоясывающий Хартленд: Западная Европа, Средиземноморье, север Африки, Аравия, Индостан, Индокита1**
- 4. Внешний полумесяц: Америка, Африка, Австралия**



Х.Маккиндер: Теория хартленда

ЗАКОН:

Тот, кто контролирует Восточную Европу, доминирует над Хартлендом.

Тот, кто доминирует над Хартлендом, доминирует и над Мировым островом.

Тот, кто доминирует над Мировым островом, доминирует над Миром.

Германский период

Германия – ведущая политическая сила.

Развитие **геополитики**

Геополитика - зависимость государственной политики, прежде всего - внешней, от географических факторов

К. Хаусхоффер

Геополитический журнал

Институт геополитики в Мюнхене

Идея больших пространств
Формирование геополитических
макроструктур
«панрегионализм»

Три панрегиона:

Пан-Америка (ядро США)

Евро-Африка (ядро Германия)

Пан-Азия (ядро – Япония)

Четыре панрегиона

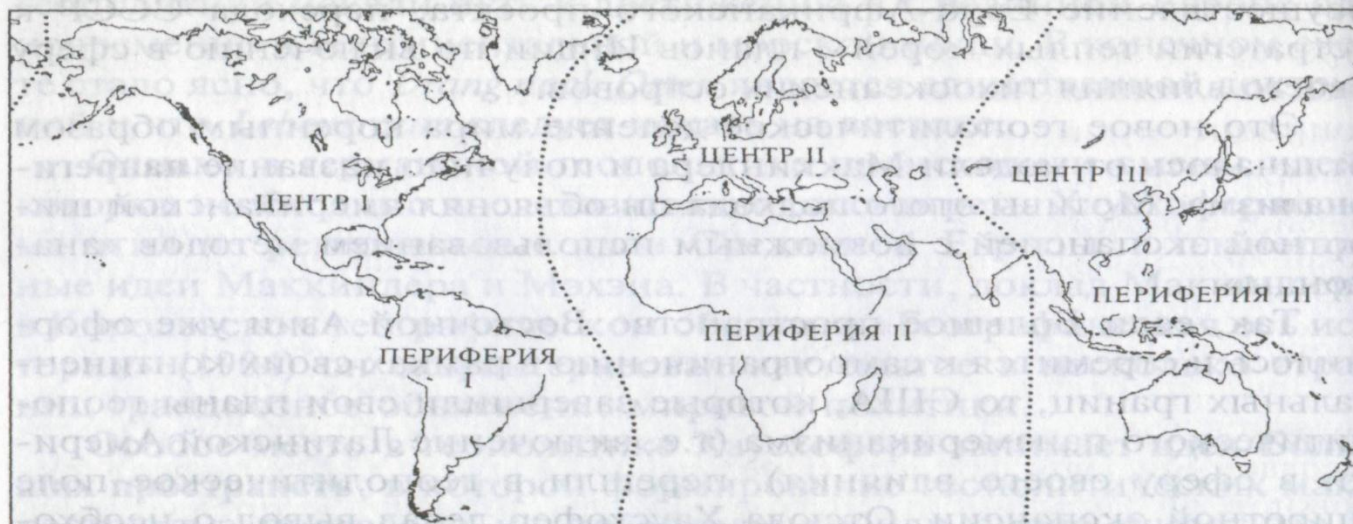
Пан-Америка (ядро США)

Евро-Африка (ядро Германия)

Пан-Азия (ядро – Япония)

Пан-Россия

А



Три мировых панрегиона, не учитывающих Россию (СССР)

Б



Четыре мировых панрегиона с разделенной Россией.

Модели геополитических панрегионов К. Хаусхофера



Западный период

Основные центры развития:

**Германия, Франция,
Великобритания,
США**

С. Коэн:

Морская и континентальная сферы

1 Морская сфера

Англо-Америка


Европа - Северная Африка

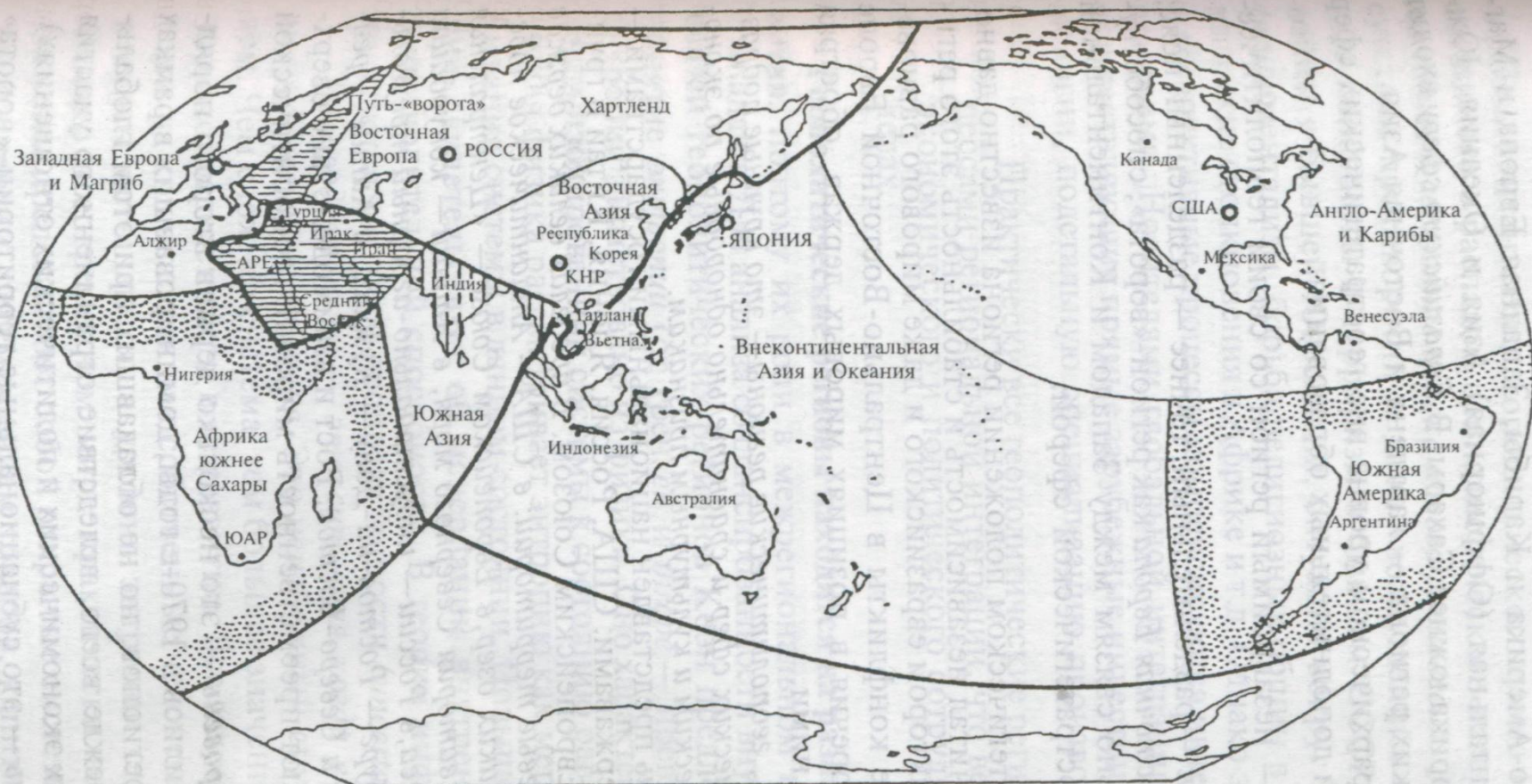
Ю. Америка – Тропическая Африка

Островная Азия и Океания

2. Континентальная сфера

Хартленд: Восточная Азия

- 
- **В пределах сфер выделяются геополитические регионы - сравнительно однородные и имеющие свою специфику части геополитических сфер - такие как Восточная Европа, Южная Азия и т. д.**
 - **Внутри регионов – государства. Пять великих держав: США, Россия, Япония, Китай, Интегрированная Европа**
 - **В пределах Великих держав – субнациональные (ключевые) территории**



- — державы первого порядка
- — державы второго порядка
- геополитические регионы
- геостратегические регионы
- ▨ — Разделенный пояс
- ▧ — Независимый геополитический регион
- ▩ — Регион-«ворота»
- ▤ — Маргинальный пояс стран Южной Америки и Африки

Геополитическое районирование мира по С. Козну.

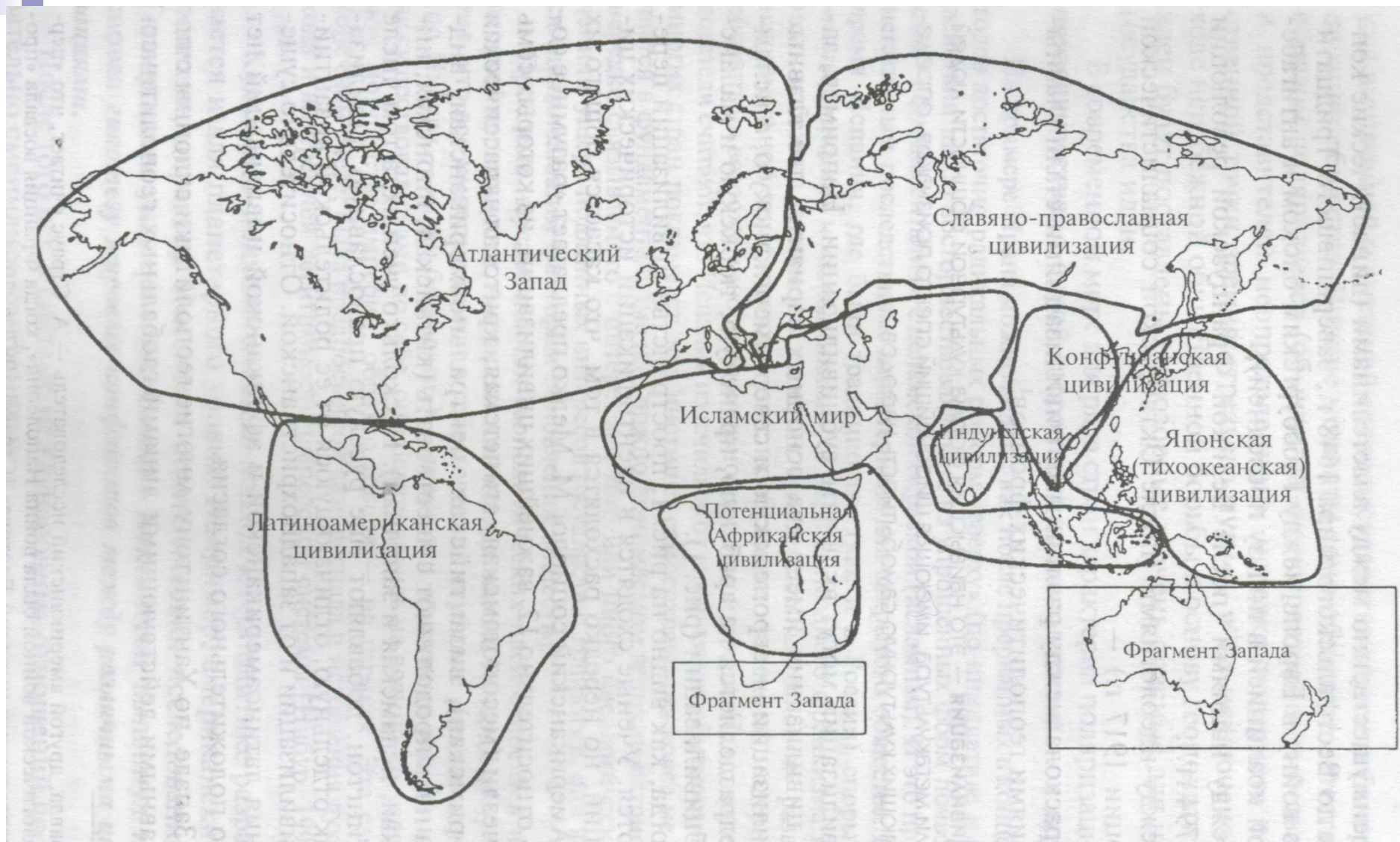
- **Регионы с низким уровнем энтропии: страны Запада, в меньшей степени, Хартленд,**
- **Регионы с очень высоким уровнем энтропии: «черная» Африка, Латинская Америка (зона нестабильности, дуга кризисов)**
- **Доминирование низкоэнтропийных высокоразвитых стран**
- **Концепция «однополярного мира», центрами которого выступают США, Европа и Япония**

Хантингтон С.

Концепция столкновения цивилизаций

- *Все противоречия мира связаны с противоречиями между цивилизациями.*
- *Цивилизационные разломы – военные конфликты*

- характерна тенденция к *десекуляризации*-возвращению к религиозной идентичности больших регионов, а значит, ведущую роль отныне играют локальные цивилизации, противостоящие глобальной цивилизации Запада по принципу **the West and the Rest** (Запад и Остальные). Западу придется предпринять большие усилия для сохранения своего доминирования в противостоянии сразу нескольким конкурирующим цивилизационным центрам



Цивилизации мира, по С. Хантингтону.

Современный период

Общее потепление. Многополярный мир

Геополитические центры:

США, Западная Европа,

Япония, Китай, Индия,

Арабский мир, Россия

Российская геополитика

Александр Дугин

- ❖ Синтез идеи Маккиндера, Хаусхофера, и евразийцев.
- ❖ Россия-Евразия - центр сухопутной, континентальной силы, в извечной борьбе Суши и Моря.
- ❖ Миссия России в противостоянии морскому «атлантизму», представленному США, в создании единой Евразийской империи, где против «общего врага» выступят Европа, Япония, и исламский мир.

Вадим Цымбурский

«Остров Россия» или «Цивилизационная геополитика»

- Своя **«цивилизационная платформ»** вторжение на которую для других цивилизаций затруднено.
- Цивилизационные платформы разделены межцивилизационным пространством стран и культур **«лимитрофов»**, не имеющих однозначной цивилизационной идентичности и служащих зоной экспансии цивилизаций.
- Российская цивилизационная платформа отделена от других сплошным поясом **«Великого Лимитрофа»**
- Необходимо замыкание России на своей геополитической платформе и ее освоение (прежде всего Сибири и Дальнего Востока), предлагает перенос столицы в Сибирь.

Возрождение Евразийства

Политическая и историко-культурная
концепция

Россия –

особый этнографический мир
"срединное" место между Европой и
Азией



Российская политическая география

- **Москва:** Мироненко Н.С., Колосов В. А., Туровский Р.Ф.,
- **Санкт-Петербург:** Лавров С.Б.,
Гладкий Ю.Н., Анохин А.А.,
Дмитревский Ю.Д.



Границы

Лимнология – наука о границах

Государственная граница —

линия и проходящая по этой линии
воображаемая вертикальная плоскость,
определяющие пределы государственной
территории — суши, вод, недр,
воздушного пространства

Делимитация границы
(Лат. ***delimitatio*** — *установление границ*) — определение общего положения и направления государственной границы между сопредельными государствами путём переговоров.



Демаркация границы

(лат. ***demarcatio*** – *разграничение*) -
проведение линии государственной границы
на местности с обозначением её
специальными пограничными знаками



Пограничные знаки

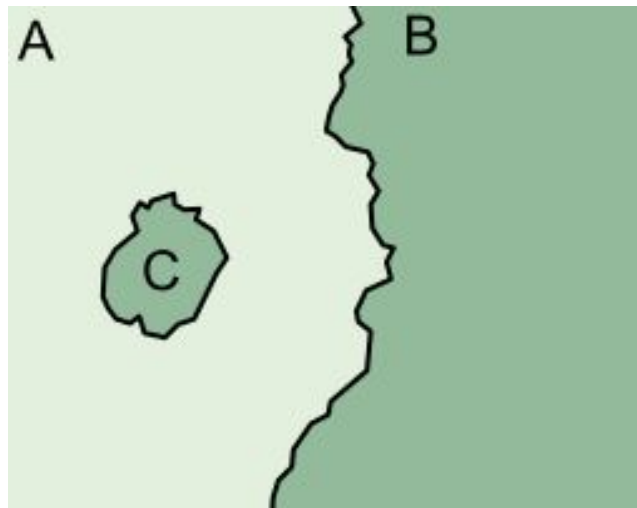


Политико-географические единицы

- независимые государства
- самоуправляющиеся территории

Несамоуправляющаяся территория - колониальная или зависимая территория, народы которой еще не достигли полного самоуправления.

- **Анкла́в** — территория или часть территории государства, полностью окруженная территорией других государств.
- **Эксклав** – с точки зрения самого государства, которому принадлежит данная территория









Политический режим –

способ функционирования государственной власти

Характеристики:

- ❖ методы осуществления политической власти
- ❖ степень политической свободы в обществе
- ❖ открытость или закрытость элит с точки зрения социальной мобильности
- ❖ права и свободы личности

Демократия

(греч. δημοκρατία «равный народу») — политический режим, при которой власть осуществляется через прямое народовластие (прямая демократия) либо через представителей, избираемых народом (представительная демократия)

Тоталитаризм -

(от итал. *totalitario* — «охватывающий всё в целом») —

политический режим, который стремится к полному (*тотальному*) контролю государства над всеми сторонами жизни общества.



Авторитарізм

(от лат. auctoritas - власть, влияние) — политический режим, основанный на неограниченной власти одного лица или группы лиц при сохранении некоторых экономических, гражданских, духовных свобод для граждан.



Сепаратізм-

**(фр. *séparatisme* от лат. *separatus* —
отдельный) —**

**движение за отделение части государства и
создание нового государственного
образования или за предоставление части
страны автономии.**