

Владивостокский Государственный Университет Экономики и Сервиса
Институт Международных Отношений и Социальных Технологий
Кафедра Международных Отношений и Зарубежного регионоведения

Учебная презентация по курсу

Политическая география России

Составитель: доцент кафедры МОЗР
к.и.н., Н.В. Котляр

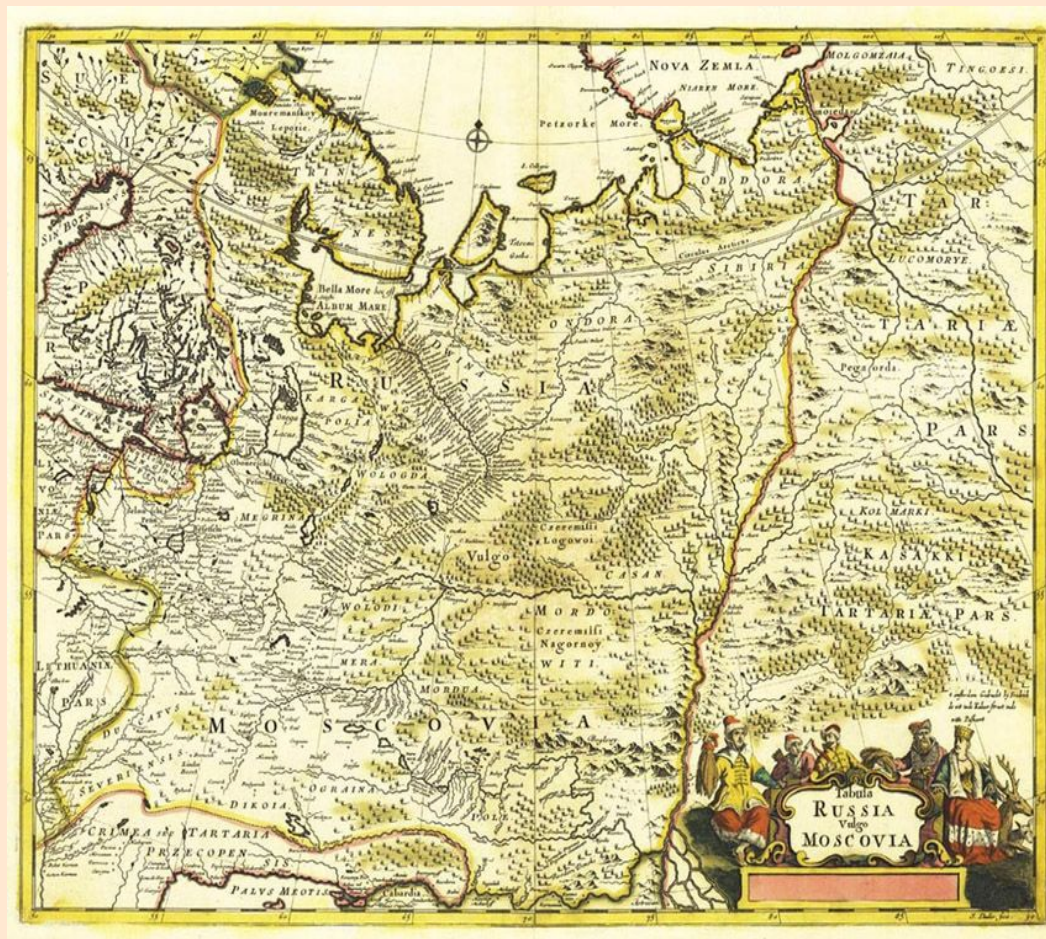
Содержание курса:

1. Структура и формирование политической географии
2. Мировая политическая география и геополитика
3. Развитие политической географии в России
4. Геополитический код России
5. Лимнология - наука о границах
6. Речные границы. Границы России с Китаем и Северной Кореей
7. Морские границы. Границы России с Японией и США
8. Арктика. Полярные границы России
9. «Старые» границы. Северо-западные границы России
10. Новое российское пограничье. Восточнославянские границы
11. Территориально-политическая организация государства
12. Географические основы федерализма
13. Административно-территориальное деление
14. Дальневосточная политика России
15. Самоуправление. Политико-географическая характеристика Приморского края РФ

I. ПОЛИТИЧЕСКАЯ ГЕОГРАФИЯ И ГЕОПОЛИТИКА

Тема 1. Структура и формирование политической географии

1. Политическая география (ПГ) в системной классификации географических наук
2. ПГ и геополитика
3. Политическая карта мира: основные представления. Россия на географической и политической карте мира



Политическая география в системной классификации географических наук



См.: Исаченко А. Г. Система географических наук (Теория и методология географической науки). – М., 2004; Колосов В.А., Мироненко Н.С. Геополитика и политическая география. – М., 2001. Система географических наук имеет различное толкование в зарубежных и российских (советских) географических школах. Политическую географию часто относят к политологическим наукам.

Политическая география и геополитика

Политическая география -

(описание состояния государства)

отрасль географической науки,

изучающая взаимосвязь политических процессов и

территориальных, экономико-географических, физико-климатических

и других природных факторов

γεω - земля

с помощью специальных методов

γεωγραφία - землеописание

изучает

политическое - имеющее

1) что представляет собой территория (пространство)

отношение к политике

2) как устроена территория (ее составные части)

3) как управляется (государственный строй, партии, блоки и др. политические силы)

Геополитика - наука, система знаний

(географическая интерпретация политики)

о контроле над пространством

изучает:

politika - действие,

взаимоотношения между геополитическими

управление, контроль

субъектами при решении мировых и региональных

проблем (с учетом влияния всех видов пространства)

Структура дисциплины «Политическая география»

- 1 * политическая география и геополитика
- 2 * концепция территориально-политической организации общества
- 3 * государственная территория на карте мира
 - морфология и географическое положение
 - лимнология
- 4 * географические основы федерализма
- 5 * административно-территориальное деление и самоуправление
- 6 * особенности региональной политики
 - экономическая география
 - этническая география
 - социальная география
- 7 * география политической борьбы (электоральная география)

Учебная литература

1. Голубчик М.М. Политическая география мира. – Смоленск: издательство Смоленского гум. у-та, 1998. – 310 с.
2. **Колосов В.А., Мироненко Н.С. Геополитика и политическая география.** - М: Аспект Пресс, 2001. – 475 с. Доступно on line: <http://www.auditorium.ru/books/2049>. Раздел III “Политическая география. Теория и практика”.
3. Туровский Р.Ф. Политическая география. - Москва-Смоленск, 1999.
4. Каледин Н.В. Политическая география. - СПб., 1996.
5. Политическая география и современность: региональные и прикладные аспекты. Сборник статей. - СПб., 1991.
6. География, политика и культура. Сб. статей. - Л., 1990.

Географическая картина мира

Древнегреческая география

Одно из первых идей о разделении земной поверхности на дискретные территориальные массивы было выделение трех «континентов» - Европы, Азии и Африки.

Средневековые карты

отражают древнегреческое представление —

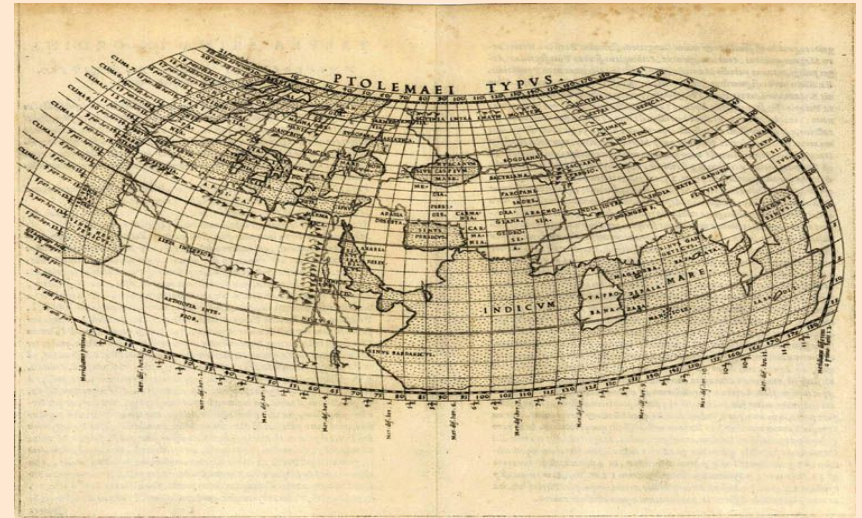
за берегами Черного моря находится пространство незначительных размеров, обозначенное на картах как «Неизвестная земля» (Terra incognita).

Тем не менее, путешествия некоторых европейцев в Московию требовали пересмотреть карту мира.

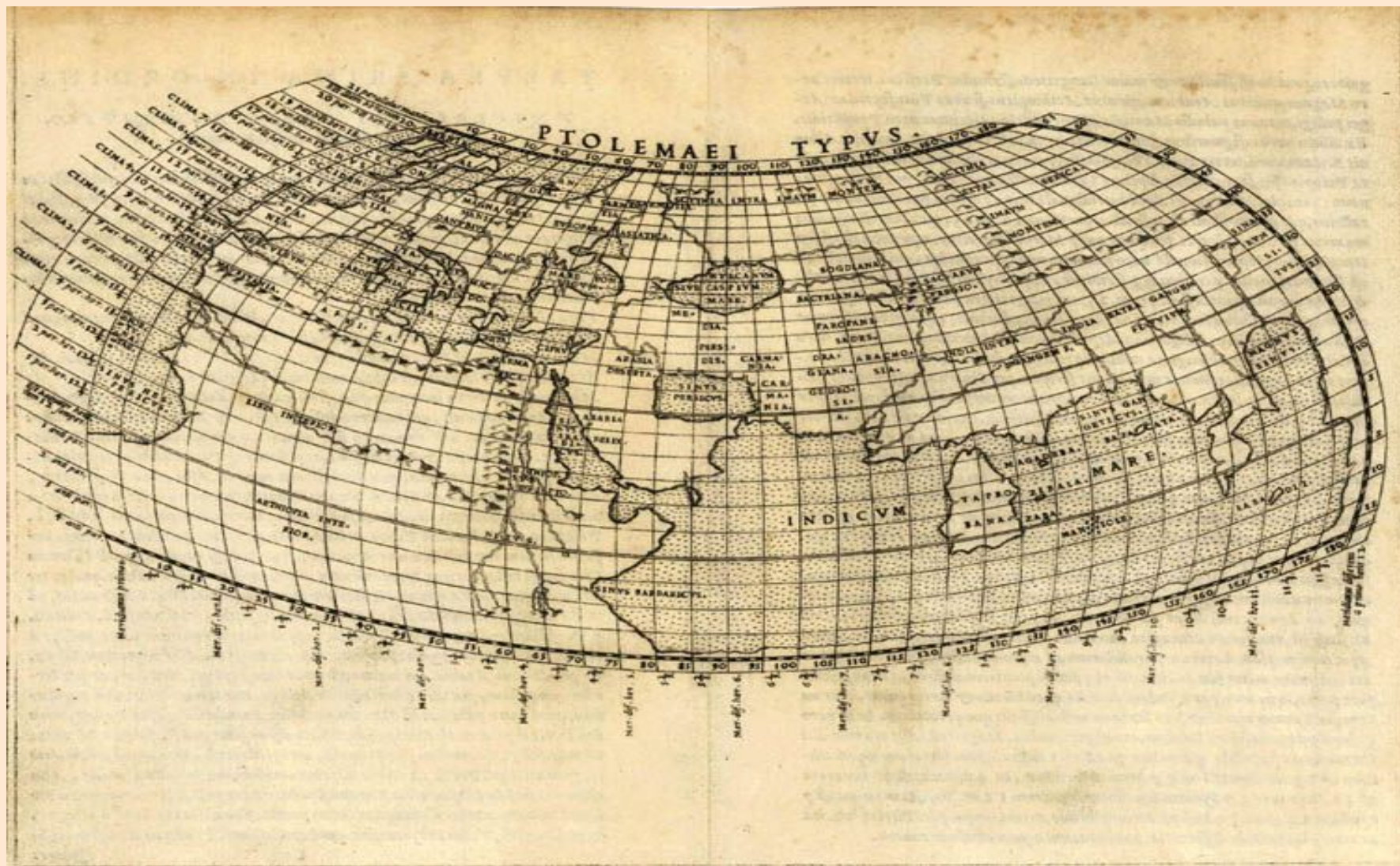
Географические открытия 16 и 17 веков доказали единство Евразийского материка.

К 18 веку Россия стала рассматриваться как пространная империя, располагающаяся в Европе и Азии. Представление о культурно-политической роли России не однозначны до сих пор:

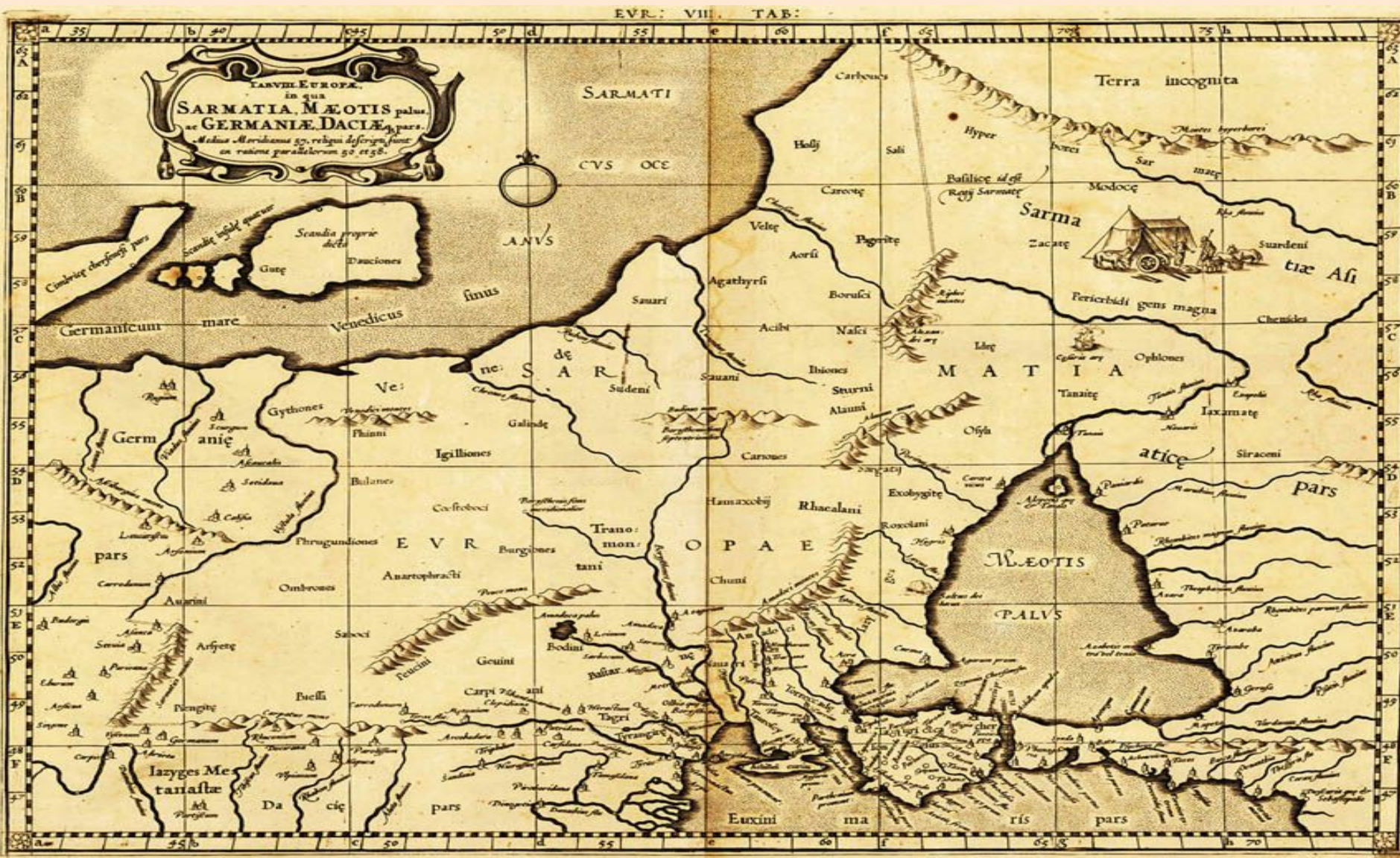
- 1) Россия - часть Европы
- 2) Россия - часть Азии
- 3) Россия - самостоятельное единое целое, географически поделенное между двумя большими континентами Европы и Азии



Карта Птолемея



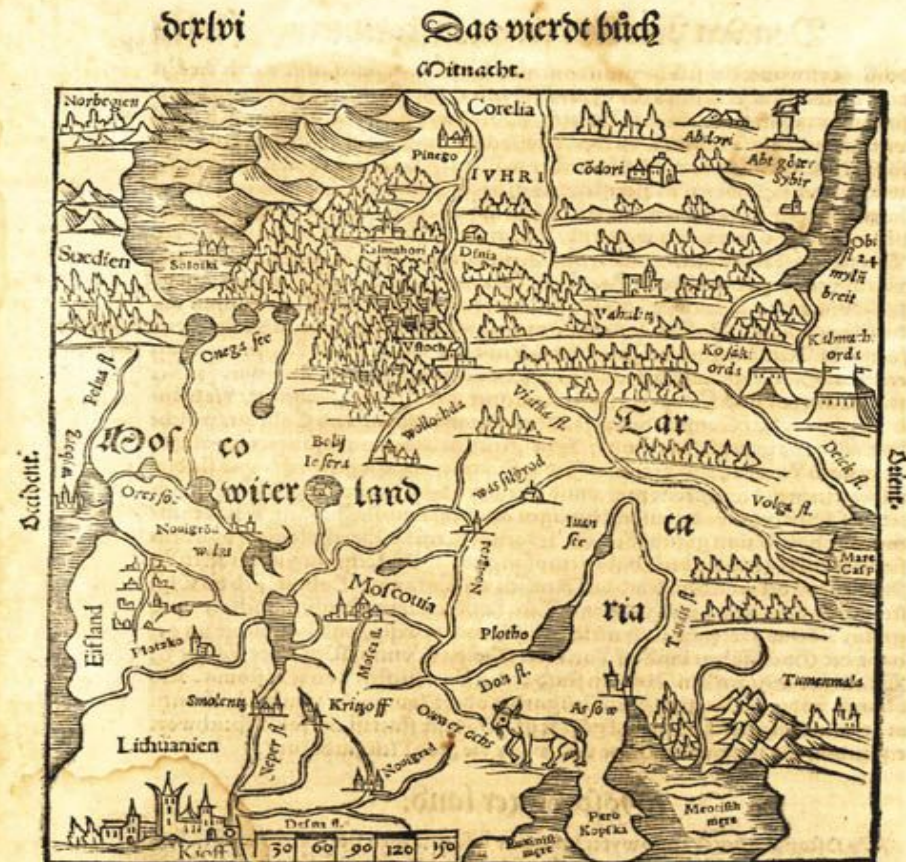
Русь и Европа на средневековых картах Герхард Меркатор (1578-1730)



Русь (Московия) на средневековых картах

Гастальди, 1548 г.

Мюнстер, 1544 г.

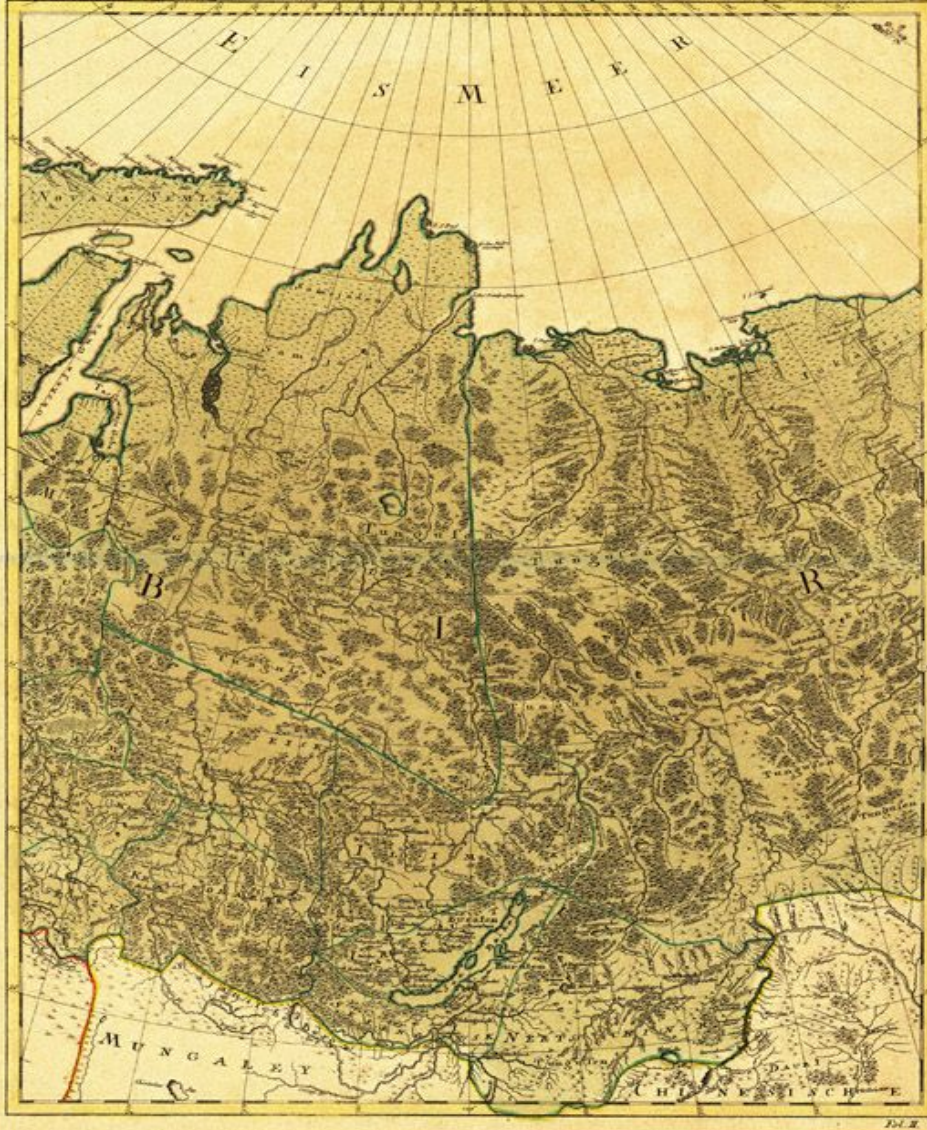


werden auch hundert meylen gerechnet. Vñ Valechda bis an den Vszuga hündert
meyl/von Vszuga bis ghen Diathka 100. meylen/vnd dise 400. meylen bes
greiffen der Moschowpeter land/ vñ sie gebe auchen sich durch auß der Sclanen
sprachen. In diesem land seind vil hertzogthumen/die alle möchig an adel vnd
landtugt seind. Das hertzogthüb zu Moskwa vermag in das feld drey mal
hündert tausent edler/vnd sechzig tausent baueren. Das hertzogthüb Twerzka
vermag vierzig tausent streytbar männen von dem adel/darin die hauptstat
Tweed ist/vñ fließt bey jr das wasser Volha in das hertzogthumb Chelm ski/
das schickt sieben tausent in das feld. Das fürstenthumb Rzysen vermag fünf
zehens

Карта Европейской части России и Сибири Антон-Фридрих Бюшинг, XVIII век

TOTIUS IMPERII RUSSICI TABULA GENERALIS ex optimis quibusvis Academiae Petropolit

maris, quibus peritissimum C. I. D. D. Ant. Frid. Büsching, Consist. Supr. Confilarii dedit copiam, collecta et ad



Карта Дальнего Востока России А.-Ф. Бюшинг, XVIII век

Бюшинг (Busching), Антон-Фридрих
(1724 - 1793) - географ.

Родился в 1724 г. в княжестве
Шаумбург-Липпе.

Получив весьма тщательное
образование, посвятил себя
изучению богословия.

В Петербурге Бюшинг
бывал дважды. С 1761 по 1765 г.
работал, совмещая должность
пастора при церкви и директора
училища. Несмотря на популярность
и уважение в России, Бюшинг
покинул и место, и Петербург
летом 1765 г. и больше туда
не возвращался.



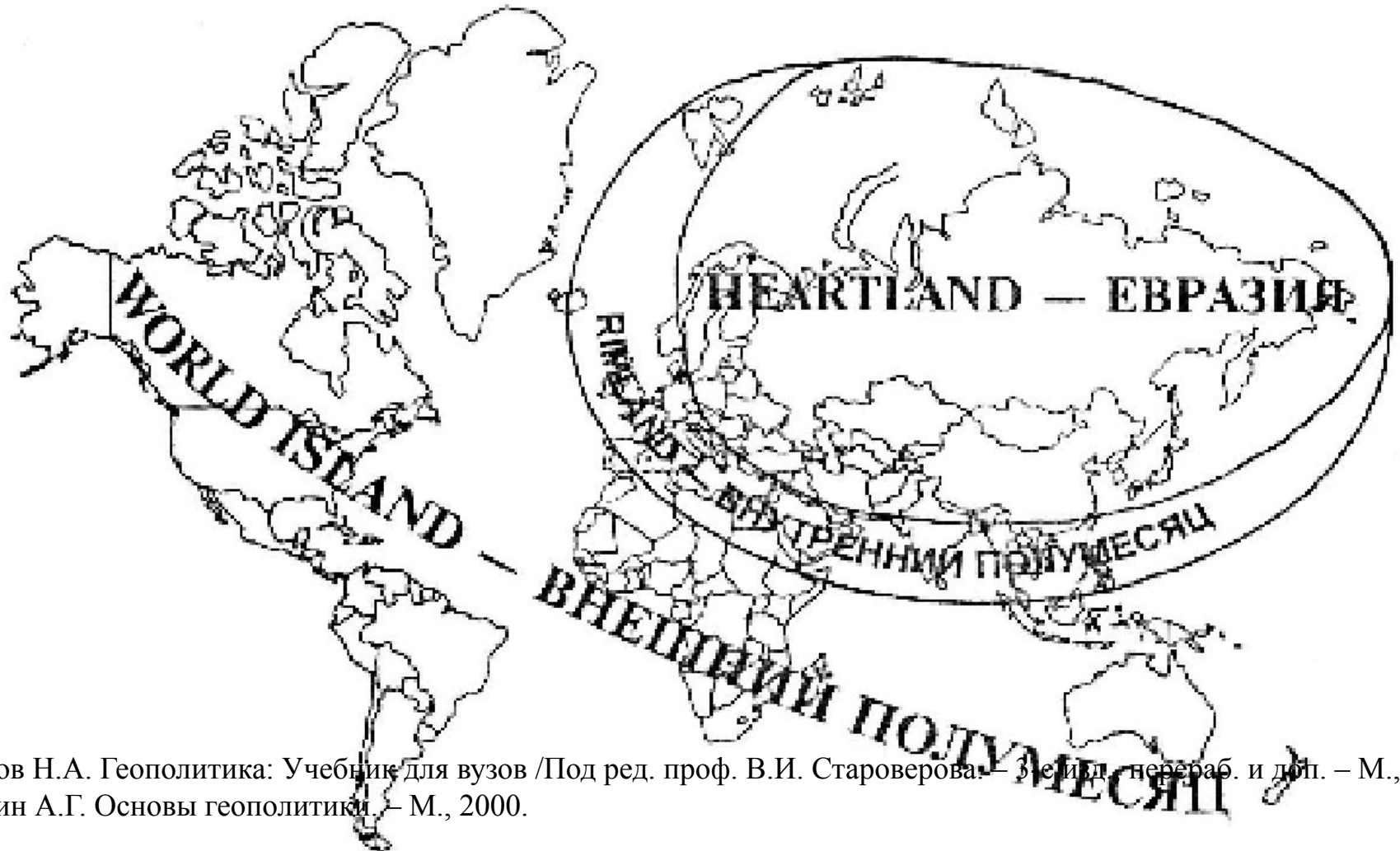
Первая геополитическая модель мира 1904 г.

Хэлфорд Джон Макиндер

«Heartland» – Хартленд (центральная или стержневая зона)

«World island» - полумесяц, образуемый островами и внешними континентами

«Rimland» (англ. rim – ободок, край) - береговая линия евразийского континента



Physical Map of the World, April 2004

Administrative boundaries
Major cities
Scale: 1:100,000,000
• Capital
• Major cities
• Other cities



April 2004
Scale: 1:100,000,000
• Capital
• Major cities
• Other cities

Геополитическая модель мира Х.Дж. Макиндера 1943 г.

«Lenaland» – условное обозначение земель, расположенных за рекой Енисей

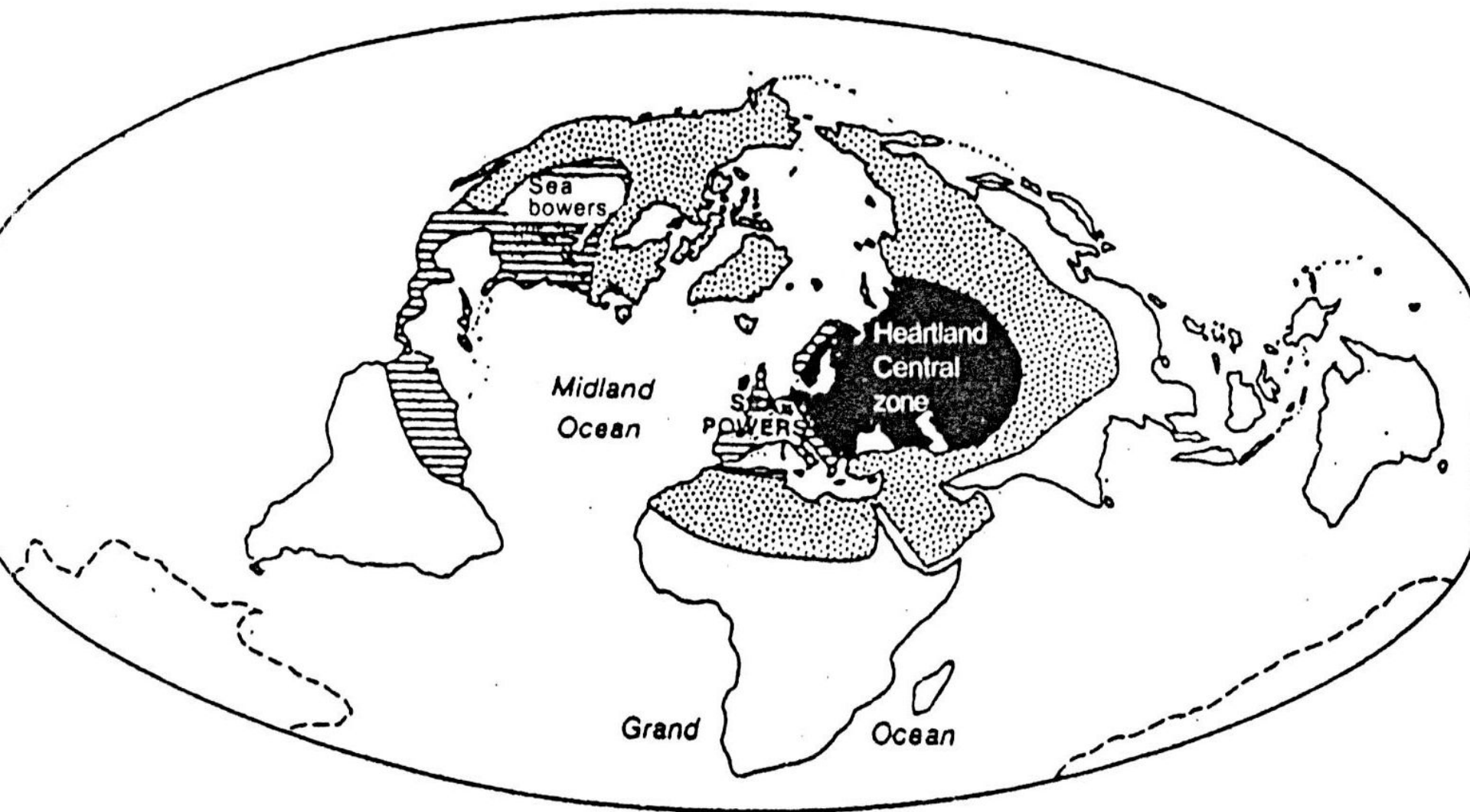


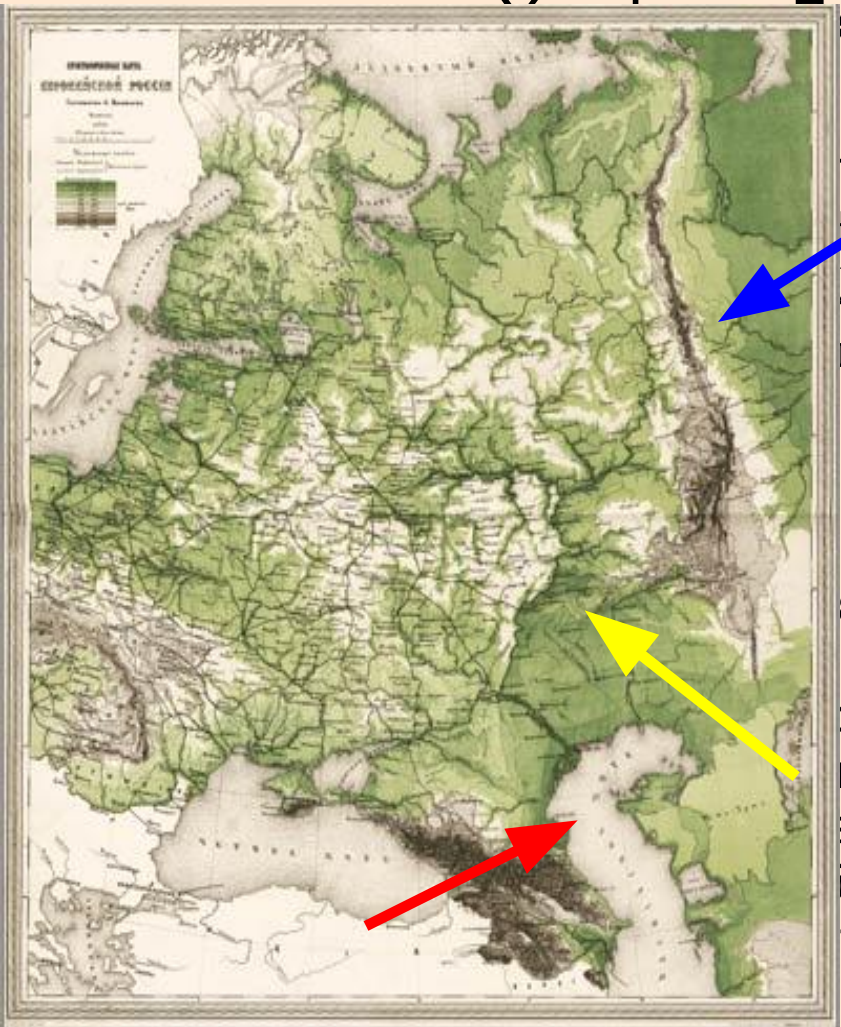
Геополитическая модель мира Х.Дж. Макиндера 1943 г.

«Hartlend» – Хартленд (центральная или стержневая зона)

Midland Ocean – Межконтинентальный океан

Grand Ocean – Мировой (внешний) океан





Уильям Макиндер

роль России
в истории мирового
пространства
(«Уильям
Макиндера
«Ключевая ось истории» 1904 г.)

десяти веков
всадников-кочевников
из Азии
проход между Уралом и
Черным морем,
открытые пространства юга
проникли в самое сердце Европы,
и, таким образом, в историю соседних
цивилизаций и их противостояния.

Так было в отношении русских, германцев,
французов, итальянцев и византийских греков.

Синяя стрелка указывает на Уральские горы, красная – на Каспийское море,
желтая - направление движения кочевников



ARCTIC OCEAN

N O R T H

SCANDINAVIAN PENINSULA
S W E D E N

NOVAYA ZEMLYA

Dikson

Khatanga

F I N L A N D

Helsinki

Archangelsk

Pechora

Noril'sk

Vorkuta

Igarka

Lensk

Riga

Ladoga Lake
Onega Lake

Severnaya Dvina

PECHORSKIY BASSEIN

Ob

Vilnius

Minsk

Belarus

Ukraine

Bryansk

Kiev

Ukraine

Kharkov

Dnepropetrovsk

Zaporozhe

Donets'k

Rostov

Ukraine

Turkey

Tbilisi

Georgian Sea

Exploites

Lake Van

Lake Urmia

Turkey

Baku

Turkmenistan

Turkmenistan

Turkmenistan

Turkmenistan

Turkmenistan

Turkmenistan

Turkmenistan

Turkmenistan

Turkmenistan

Turkmenistan

Volga-Baltic Waterway

Sushona

Rybinskoye Volga

Kama

Kazan

Perm

Yekaterinburg

Chelyabinsk

Omsk

Novosibirsk

Krasnoyarsk

Irkutsk

Lake Baikal

Yenisei

WESTERN SIBERIAN LOWLAND

Saratov

Samara

Ufa

Orenburg

Uzbekistan

Kazakhstan

Mongol

Xinjiang

Vigur Autonomous Region

Gansu

CASPIAN LOWLAND

Amu Darya

Lake Balkhash

Bishkek

Almaty

Uzbekistan

Kazakhstan

Mongol

Xinjiang

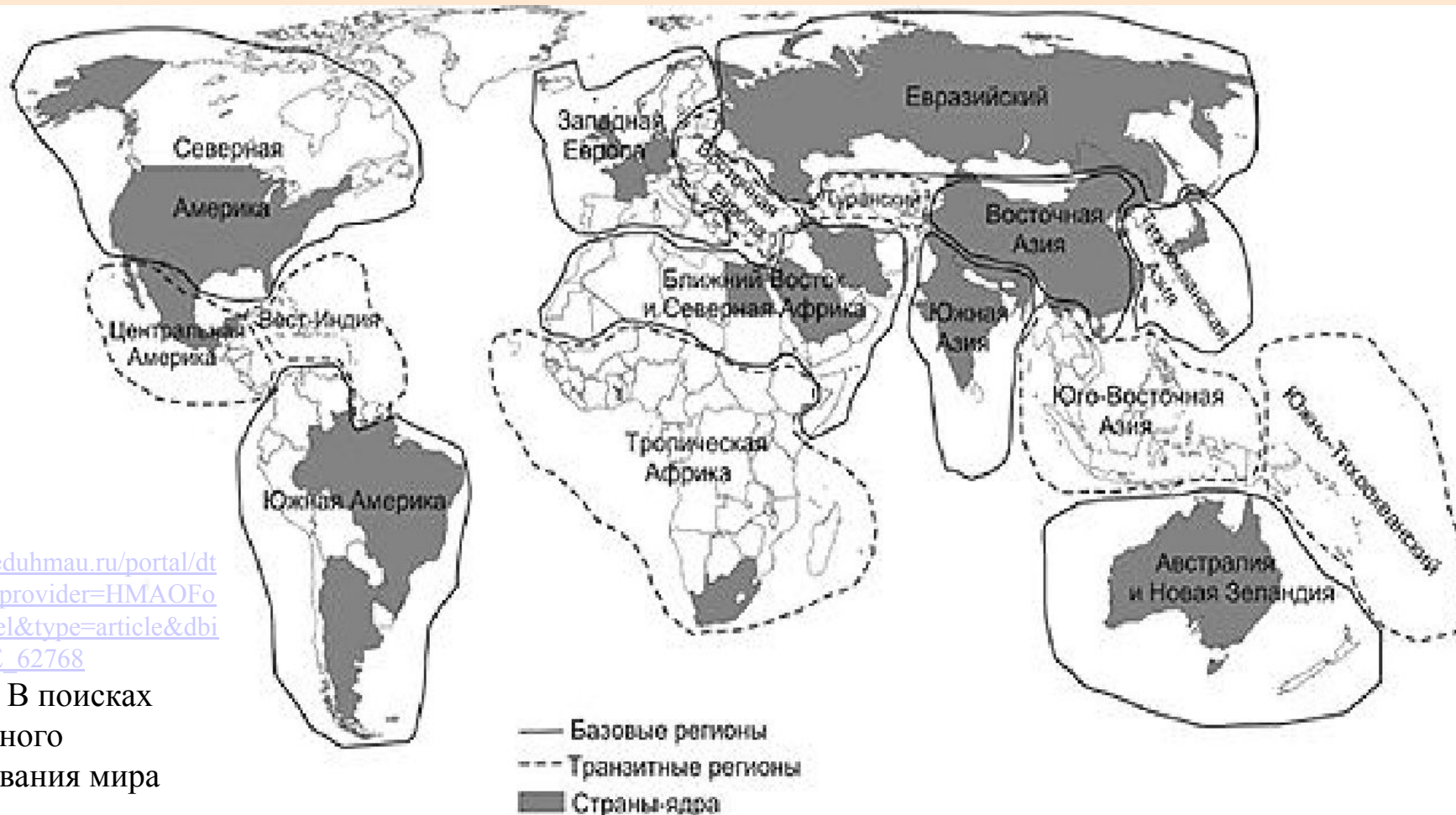
Vigur Autonomous Region

Gansu

Urumqi

GANSU

Базовые и транзитные регионы мира



http://www.eduhmau.ru/portal/dt?last=false&provider=HMAOFoRPrintChannel&type=article&dbid=ARTICLE_62768

Зяц Д.В. В поисках оптимального районирования мира

Базовые - первичны, относительно монолитны, в их пределах четко прослеживаются ядро и периферия, именно они создают всю мозаику господствующих на земле культур.

Транзитные – расположены между массивами базовых регионов - относительно недолговечны, часто меняют конфигурацию, сливаются с базовыми или снова становятся самостоятельными. Влияние стран-ядер в регионах этого типа гораздо слабее (Мексика в Центральной Америке, ЮАР в Африке). Неопределенность ситуации часто приводит к острому соперничеству стран-конкурентов за лидерство в транзитных зонах.

Тема 2. Мировая политическая география и геополитика

1. Основные этапы развития мировой ПГ в XIX - XX веках

1897-1914 гг. - формирование и развитие политико-географических и геополитических концепций;

1914-1945 гг. - появление термина «геополитика», теоретическое разделение геополитики и политической географии;

1945-1980-е гг. - систематизация политико-географических знаний, «отделение» политической географии от сферы политики.

Возникновение новой политической географии, связанной с экономикой и социальной теорией в целом.

2. Географическое пространство: классические представления

Основная идея мировой политической географии:

развитие народов идет по пути,

предписанном им окружающей средой

Риттер предложил разделять Землю на сухопутную (континентальную) полусферу и полусферу водную (морскую).



Карл Риттер

В рамках континентальной полусферы он выделил два

больших региона: Старый Свет (расположен с востока на

запад)

и Новый Свет (расположен с севера на юг).

1817-1859 – издание 19 томного произведения «Землевладение в его отношении к природе и к истории человека»



Александр фон Гумбольдт: природа влияет

на развитие человека

«История природы» 1808 г.,

«Путешествия» 1845-1862 гг.

Александр фон Гумбольдт в 1806 г. (слева)

Карл Риттер (справа)



Формирование и развитие политико-географических и геополитических концепций в 1897-1914 гг.

Социальные процессы	Вопросы	Идеи автора	Авторы ключевых работ
«На планете больше нет ничейной земли»	Как стать лидером? Какое государство сильнее? Какая политика наиболее выгодна?	Мэхэн. Контроль над морем – всегда был великим фактором в истории мира. Ратцель: «государство – организм, требующий пространства». «Мощь государства – в природе земли».	Адмирал А. Мэхэн , «Влияние морской силы на историю. 1660-1783 гг.», 1890 г.
Лидирующая роль Великобритании	Общие идеи: 1. Географическое положение государства определяет его развитие (географический детерминизм).	Макиндер. Самое выгодное положение – серединное. «Сердце мира» (хартленд) – ключевая территория.	Ф. Ратцель «Политическая география», 1897 г.
Соперничество Англии, США и Германии	2. Борьба морских сил с континентальными		Х. Дж. Макиндер «Географическая ось истории», 1904 г.
Формирование глобального рынка			



Историки политико-географических идей


(1844-1904) – немецкий политик (хотя сам это понятие не называл «жизненного пространства»).

(1864-1922) - шведский политолог, историк («политика»).

(1869-1946) – генерал-майор, германский политик, участник войны в Японии и Манчжурии (1908-09 гг.), директор Института геополитики (1921 г.), директор Института геополитики (1921 г.), президент Германской академии геополитики (1934-1939 гг.). На некоторое время в концентрационный лагерь, объявлен «враг народа».

Мэхэн (Mahan) Альфред Тайер (1840-1914) - американский военный морской теоретик и историк, контр-адмирал (1906 г.), участник Гражданской войны 1861-65 гг. на стороне северян. Основная идея трудов Мэхэна - обоснование закономерности войн и оправдание захватнических войн США

Фото: Альфред Мэхэн



Формирование и развитие политико-географических и геополитических концепций в 1914-1945 гг.

Социальные процессы	Вопросы	Идеи автора	Авторы ключевых работ
<p>Первая и Вторая мировые войны. Первый глобальный геополитический перелом (закреплен мирными договорами 1919 г.)</p>	<p>Каким будет будущее? Как контролировать противника? 1916 – термин «геополитика» (Р. Челлен)</p>	<p>Спайкмен. «кто доминирует над Римлендом, доминирует над Евразией, а кто доминирует над Евразией, тот держит судьбу мира в своих руках». Стратегия анаконды. Хаусхофер. Большие пространства. Теория «континентального блока» (Берлин-Москва-Токио). «Геополитическое будущее планеты зависит от того, сумеет ли англо-американская экспансия вдоль параллелей прорвать сопротивление восточно-азиатской тенденции экспансии вдоль меридианов».</p>	<p>Н. Спайкмен (1893-1943) – «Американская стратегия в мировой политике», 1942.</p>
<p>Перераспределение зон геополитического влияния (закреплено в 1945 г.). Формирование блоков.</p>	<p>Концепции геополитического устройства мира. Борьба блоков морских и сухопутных держав.</p>	<p>Макиндер. «Хартленд» объединяется с Северной Атлантикой. Из границ Хартленда выведена Lenalend - это зоны «внутреннего полумесяца».</p>	<p>К. Хаусхофер (1869-1946) – «Геополитическая динамика меридианов и параллелей», 1943. Х.Дж. Макиндер «[Географическая] завершенность земного шара и обретение мира», 1943 и др.</p>

Формирование и развитие политико-географических и геополитических концепций в 1945-1980-е гг.

Социальные процессы	Вопросы	Основные направления и этапы ПГ	
Биполярный мир. Противостояние СССР и США становится «традиционным соперничеством держав».	Как сохранить баланс сил? Наступила ли эра беспредельного американского господства? Отказ от жесткого противостояния Моря и Суши.	ПГ «отделилась» от сферы политики. Основной акцент – на описании и интерпретации юридически существующих политических единиц (Хартшорн Р., Джонс С., Готтман Ж. и др.). 1982 г – основание международного журнала «ПГ», создание Комиссии (с участием СССР; на сегодняшний день около 500 чел. из 80 стран).	Хартшорн (Hartshorne) Ричард – проф., США. Книга 1952 г. Основатель школы «культурного ландшафта»
	Систематизация политико-географических знаний. Изучение стратегий государств, истории (в т.ч. границ), морфологии.	Возникновение новой политической географии, связанной с экономикой и социальной теорией в целом.	
	Понятие «район»		



географическое пространство
(классические представления):



Экумена (эйкумена) (от греч. oikumene – oikeo – населяю) -
целостность областей земного шара, которые, по
представлениям

древних греков, были заселены человеком



Хаусхофер: **анэйкумена** – пространство, остающееся
незаселенным. Необитаемое пространство можно понимать как
«**непригодное для жизни**»



Ученными разграничениям покровительствуют силы
природы

**Мнимая анэйкумена - пространство,
считающееся враждебным
у отдельных рас и народов
существуют различные представления о незаселенности**

К. Хаусхофер: «Почему русским удалось в баснословно короткое время пройти вдоль северной анэйкумены через Сибирь и достичь Тихого океана?»

«Решающим был тот факт, что продвигавшийся в Северную Азию русский не считал эти пространства незаселенными ... в то время как другие крупные народы мира,

в том числе восточноазиатские, считали их непригодным для жизни, не имеющим ценности владением примыкающим к враждебной для жизни северной полярной области.

Хаусхофер К. О геополитике: *Работы разных лет.* – М., 2001 (глава 4).
Фото: Амур (вниз по течению)

Лес и степь в истории формирования пространства России

Границу леса и степи Евразии
называют

Большой климатической осью

Это естественный ветрораздел
на материке.

К северу от нее (в зоне лесов)
жили земледельцы, к югу (в зоне
степей, полупустынь, пустынь) -
кочевники

На фото: граница леса и степи
в районе Южного Урала
(вид на оз. Якты-Куль)

Степь - тип ландшафта с травянистой
растительностью с сомкнутым или почти
сомкнутым травостоем и отсутствием
деревьев. На Евразийском континенте
степи протянулись полосой с запада
на восток

Наиболее благоприятные условия для жизни земледельца и кочевника - узкая полоса лесостепи — границы леса и степи

Эта область по уровню плодородия земли близка к степи, а по осадкам — к лесам.
Уже с XI века лесостепь стала местом противостояния кочевников-скотоводов (половцев)
и оседлых земледельцев (славян).

На фото: река Дон, протекающая по современному степному ландшафту



Лес - основа русского государства

Лес оказывал хозяйственную, политическую и нравственную помощь :

- + давал материал для строительства (сосна, дуб)
- + и возможность отапливать и освещать избу
- + был источником лыка, домашней посуды и т.д.,
- + пушного зверя и лесной пчелы;
- + был убежищем от врагов, заменяющее русскому человеку горы и замки

Лес всегда был тяжел и недружелюбен для русского человека:

- требовал тяжелых работ по вырубке и подпаливанию
- угрожал нападением медведя и волка
- угрожал нападением разбойников
- непредвиденные опасности заставили «населить» лес страхами

Степь, поле - источник раннего хлебопашества и скотоводства, выход к южно-европейскому культурному миру

Положительное значение южной степи:

Бедствия от степи:

- + чернозем;
- + близость к южным морям, которые её и создали, особенно к Чёрному, дало возможность двигаться по рекам и морям «из варяг в греки»
- + своим простором степь воспитывала в чувство шири и дали

- была вечной угрозой для близость степи Древней Руси почти до конца XVII в. (кочевники, татары)
- степь - родина казака - человека "вольного", беглеца из общества, мастера всё разорить

Степь давала представление о горизонте (В.О. Ключевский)

Река - воспитатель народа

«На реке русский оживал и жил с ней душа в душу.

Он любил свою реку, никакой другой стихии своей страны

не говорил в песне таких ласковых слов - и было за что» (В.О. Ключевский)

«Река - кормящий ландшафт русских» - (Л.Н. Гумилев)

Историческая служба русской реки

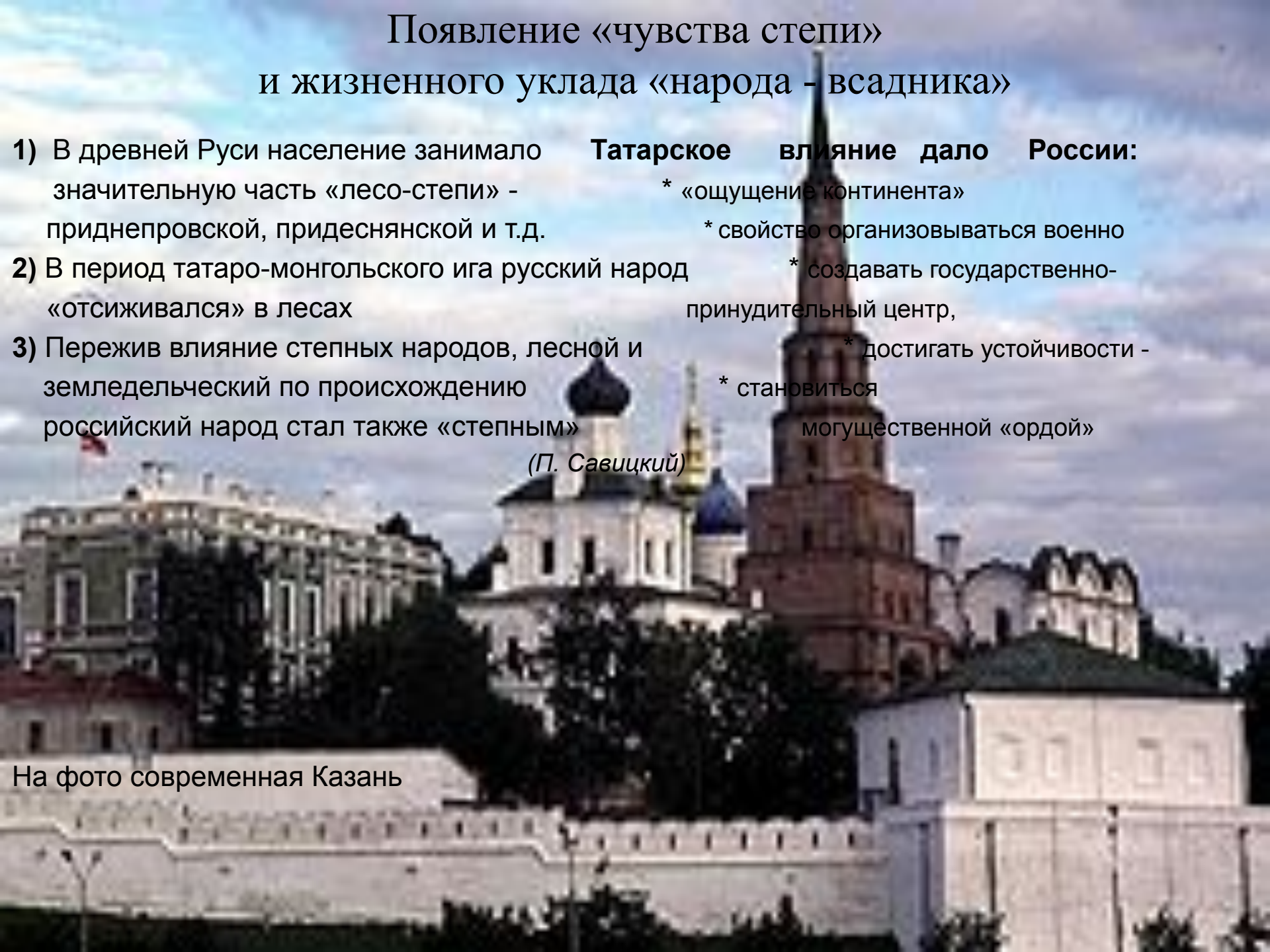
- + река - место основания деревень; указывала направление переселения
- + летняя и зимняя дорога
- + река - воспитательница чувства порядка и общественного духа в народе (редкие паводки, закономерные половодья, малые падения)
- + способствовала судоходству, торговле, луговодству, огородничеству
- + приучала своих прибрежных обитателей к общежитию и общительности
- + река воспитывала дух предприимчивости, заставляла размышлять и изловчаться, сближала, приучала быть частью общества
- + река учила обращаться с чужими людьми, наблюдать их нравы и интересы, меняться товаром и опытом, знать обхождение

Появление «чувства степи» и жизненного уклада «народа - всадника»

- 1) В древней Руси население занимало значительную часть «лесо-степи» - приднепровской, придеснянской и т.д. **Татарское влияние дало России:**
- * «ощущение континента»
 - * свойство организовываться военно
- 2) В период татаро-монгольского ига русский народ «отсиживался» в лесах * создавать государственно-принудительный центр,
- 3) Пережив влияние степных народов, лесной и земледельческий по происхождению российский народ стал также «степным» * достигать устойчивости - становиться могущественной «ордой»

(П. Савицкий)

На фото современная Казань



Тема 3. Развитие политической географии в России

1. Основные этапы развития российской политической географии

XVIII век - зарождение отечественной ПГ;

XIX век - естественнонаучное направление ПГ;

XX век (1900-1920-е годы) - создание первых
геополитических теорий в России;

евразийство (1920-1930-е годы); изолированность
советской ПГ от западной науки (1920-1970-е годы);

1980-2000-е - новые направления исследований в ПГ

2. «Граница» между Европой и Азией

Основные этапы развития российской политической географии в XVIII веке

Развитие отечественной ПГ	Основная идея автора	Авторы ключевых работ
<p>С 18 века заложены основы ПГ в России</p> <p>Развитие цикла военно-прикладных наук: военная география, военная статистика, военная картография и др.</p>	<p>(Ф.И. Тютчев, Н.Я. Данилевский, К.Н. Леонтьев)</p> <p>Крафт Г.В. – использован термин «политическая» или «историческая» география для обозначения раздела географической науки, дающей комплексные государствоописания.</p> <p>Винцгейм Х.Н. – рассматривает разделение государств – «земель» по типам правления и дает комплексные описание крупнейших из них.</p> <p>Никовольнин С.Ф. – первый учебник и первая работа, содержащая, помимо кратких сведений из математической и физической географии подробное описание различных государств.</p>	<p>Крафт Г.В. «Краткое руководство к математической и натуральной географии с употреблением земного глобуса и ландкарт», 1720-е гг.</p> <p>Винцгейм Х.Н. «Краткая политическая география...», 1745.</p> <p>Никовольнин С.Ф. «Политическая география», 1758-1772 (в 4-х томах).</p>

Основные этапы развития российской политической географии в XIX веке

Развитие и идеи отечественной ПГ

- 1) «цивилизация»; роль рельефа в ее развитии и характере
- 2) особое расположение России и ее мессианская роль.
- 3) «пространство»
- 4) одно из первых российских геополитических построений – цельное, исторически и статистически аргументированное (Арсеньев)

Основная идея автора

Российская идея географического детерминизма: природа и общество органически взаимосвязаны. Один из основателей идеи: **Бэр К.М.** – академик, биолог, эмбриолог.

«Судьба народов определяется наперед и как бы неизбежно природою занимаемой ими местности».

Арсеньев К.: «Границы государства можно и должно рассматривать в различных отношениях: физическом, коммерческом, военном и политическом; и чтобы судить правильно, счастливое или невыгодное местоположение имеет какое-либо государство, надобно рассматривать его во всех сих отношениях. Часть невыгоды в одном отношении вознаграждается или перевешивается преимуществами в другом».

Авторы ключевых работ

Бэр К.М. «О влиянии природы на социальные отношения отдельных народов и историю человечества», 1848.

Арсеньев К.И. «Статистические очерки России», 1848 г.

Мечников Л.И. «Цивилизация и великие исторические реки»

Ламанский В.И. «Три мира Азийско-Европейского материка», 1892

Менделеев Д.И. «К познанию России», 1906.

Национальное географическое общество России

Идея основать **Географическое общество в России** (1845 г.) вилась еще в 1720-х гг. и принадлежит адмиралам Литке и Врангелю и академику Бэру. В выработке устава общества принимал участие Великий князь Константин Николаевич, который до 1892 г. и состоял председателем общества.

С 1849 до 1914 г. фактически возглавляет общество великий князь Николай Николаевич. С 1850-х гг. открываются отделы (филиалы) общества, в том числе в 1893 г. - Приамурский отдел в Хабаровске с филиальными отделениями в Чите и Кяхте.



Фотография подаренная цесаревичем (будущим Николаем II) музею Общества изучения Амурского края

Приамурское общество было первым научным обществом на Дальнем Востоке. Организация издавала “Записки Приамурского общества”, стоимостью 1 р. 50 коп. с пересылкой.

Общество открыло и содержало метеорологическую станцию в Кяхте на постоянной связи с 4 другими станциями – в Чите, Благовещенске, Владивостоке, Николаевске), имела собственную библиотеку (Гродековская), крупнейшую библиотеку региона (более 58,5 тыс. томов). Общество организовывало экспедиции, работавшие совместно с военным штабом.



Императорский географический музей



Основные этапы развития российской политической географии в 1920-е годы

Развитие и идеи
отечественной ПГ

Идеи автора

Авторы
ключевых работ

1920-е годы.

Семенов-Тянь-Шанский В.П.:
Россия – одно географическое целое, не следует разделять Азиатскую и Европейскую Россию.
«ПГ - страноведение территориального господства»

В.П. Семенов-Тянь-Шанский:
человечество ведет «борьбу с пространством»,. Для морских государств такая борьба легче. Среди сухопутных Россия – наиболее перспективна.

В исторически сложившихся типах территориального политического могущества совершается синтез морского и сухопутного принципов.

Семенов-Тянь-Шанский В.П. «О могущественном территориальном владении применительно к России: Очерк политической географии», 1915. «Район и страна», 1928.

Петр Петрович

(1827-1914)

Тянь-Шанский

Экспедиция в составе 46 казаков и 12
и отправилась на Тянь-Шань.

*«В горах мы увидели еще издали, -
эти горы в дневнике, - и я долго стоял,
вспомогая причину исполина. А потом мы еще
небо».*

Долгое время считалось, что это - наивысшая точка
(7439 м.). Только спустя почти столетие
в незначительном расстоянии находится вершина

высотой 7439 м.

Ее назвали пиком Победы. К 50-летию юбилею путешествия
на Тянь-Шань императорским указом к фамилии Петра Петровича
(и его потомков) было добавлено: «Тянь-Шанский».

Сын П. Семенова Вениамин (1870-1942) вместе с отцом
в 1899 г. выпускает первый том научного труда «Россия. Полное
географическое описание нашего отечества». Из планируемых
22 томов удалось издать лишь 13. Но до сих пор этот труд
остается непревзойденным.

(Приморский край: Краткий энциклопедический справочник.
Владивосток, 1997. - С. 119; РГИА ДВ. Ф.702. Оп.3. Д.5. Л.9).



Основные этапы развития российской политической географии в 1920-е-1930-е гг.

Развитие и идеи отечественной ПГ

Евразийство.

Россия = Евразия

Основы такого синтетического анализа заложены П.Н. Савицким.

Термины:

«месторазвитие»,
«ассимиляционный котел»

В советские годы ПГ не изучается, т.к. практически отождествляется с геополитикой.

Продолжали существовать:

военная и социально-экономическая география.

Характерна изолированность от западной науки.

Основная идея автора

В отечественной науке с 1930-х гг. слова «геополитика» и «ПГ» интерпретировались как проявление буржуазной лженауки или не использовались в научном обороте.

Евразийцы: Россия-Евразия является особым миром, особым «континентом», по отношению к которому «восточные» и «западные» регионы являются только периферией.

Авторы ключевых работ

Радо А.

«Геополитика»,
1920-е. Статья в БСЭ
Трубецкой Н.С.

«Европа и
человечество», 1920.

Савицкий П.Н.

«Географический
обзор России –
Евразии», 1927.

Вернадский

Г.В. «Опыт истории
Евразии», 1934.

Все издания осуществлялись в Болгарии, Праге, Берлине.

Петр Николаевич Савицкий - автор геополитической доктрины евразийства

П.Н. Савицкий (1895-1968) - географ, историк. Окончил экономический факультет Петроградского политехнического института. Был широко образованным человеком, свободно владеющим английским, немецким, французским, чешским, норвежским языками.

В годы гражданской войны занял сторону Белого Движения и воевал в Добровольческой армии генерала Деникина.

С 1921 года жил в Праге. Преподавал русский язык и руссиеведение в Пражском немецком университете. Несколько раз был арестован гестапо.

В 1945 году был депортирован в Москву. Попал в лагерь, затем в ссылку. Вернулся в Прагу в 1960 г.

Отрывки из краткой биографии П. Савицкого, опубликованной в Праге в Евразийском книгоиздательстве в 1928 г.

Географические и политические основы евразийства (П. Савицкий)

- Россия центр материка, занимающий его основное пространство (Серединный мир Старого Света).
Россия дает Европе и Азии кратчайшее расстояние друг к другу
- Россия-Евразия - звено, соединяющее воедино Европу и Азию
- Объединяющая роль русского мира - это его призвание
- Россия одновременно и равномерно обращена и к Востоку и к Западу



- Особенность географии России в **флогоподобном** расположении ботанико-географических зон. В направлении с севера на юг здесь меняются поочередно пустыня, степь, лес, тундра.
- Система зон России-Евразии симметрична с востока на запад.

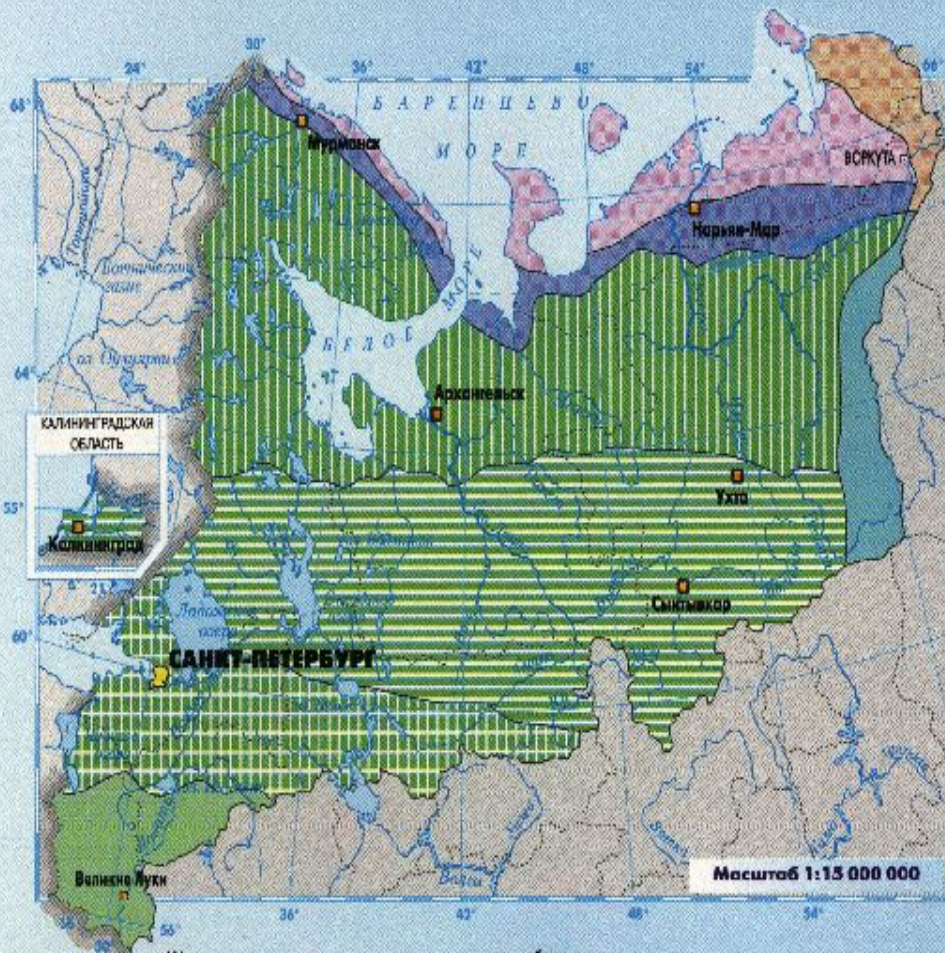
Основной тезис евразийства:
Россия – это не Европа
и не Азия.
Россия – это особый
географический мир

- **Евразия**, или Серединный мир Старого Света – это область степной и пустынной полосы, простирающейся непрерывною линией от Карпат до Хингана, вместе с ее горным обрамлением (на юге) и районами, лежащими к северу от нее (лесная и тундровые зоны).



«Флагоподобное» расположение ландшафтов северо-западного региона России и Сибири

Господствующие ландшафты



- | | | | |
|-------------------------------------|--|--|----------------------------|
| Широтно-зональные равнинные области | | Горные области (типы высотной зональности) | |
| тундровые | среднетаежные лесные | голые тундрово-пустынно-арктические | таежные и тундрово-таежные |
| лесотундровые редколесья | южно-таежные лесные | | |
| северо-таежные лесные | смешанные лесные широколиственно-хвойные | | |

Господствующие ландшафты

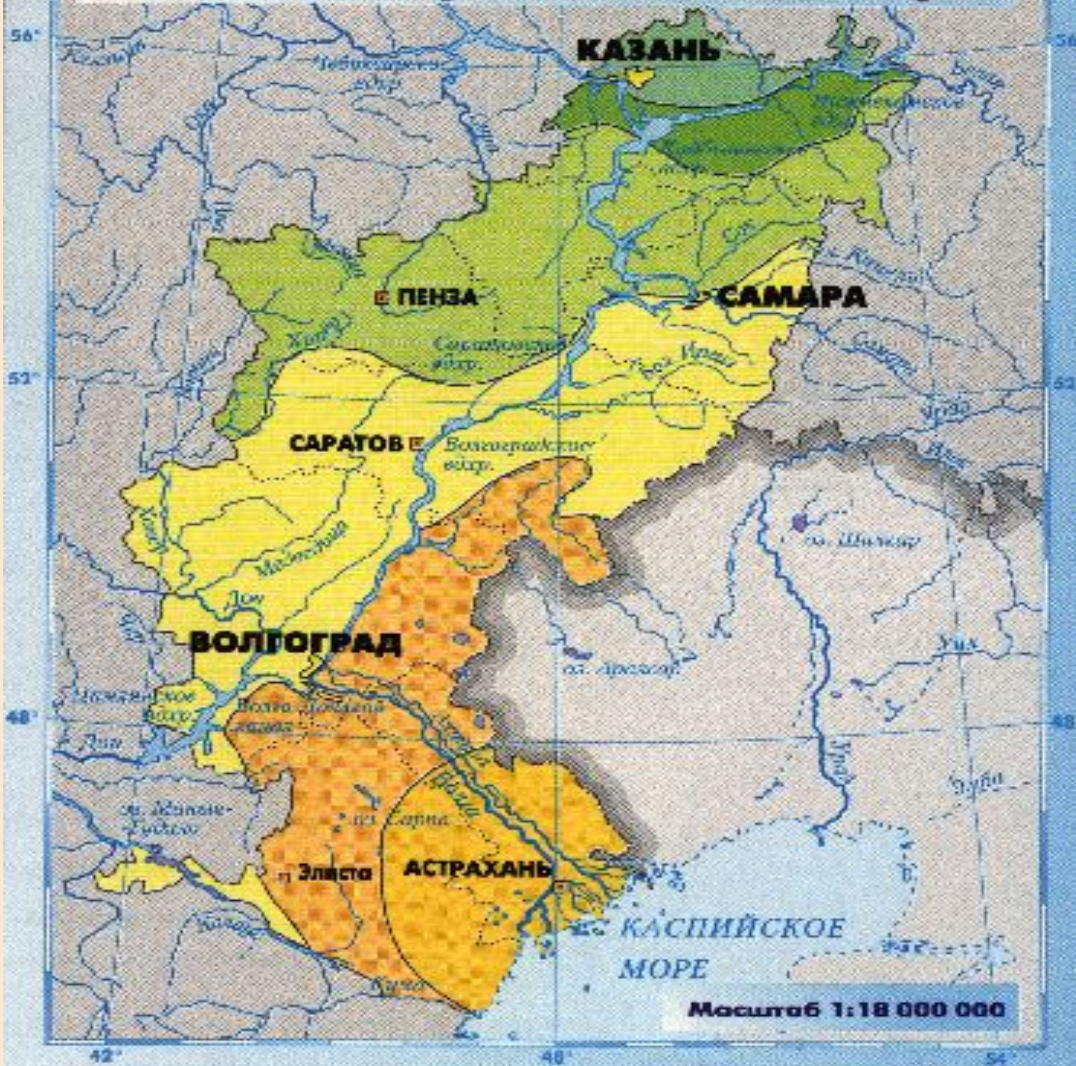
Масштаб 1:40 000 000









- | | | | |
|-------------------------------------|------------------------|--|--|
| Широтно-зональные равнинные области | | Горные области (типы высотной зональности) | |
| арктические пустынные | среднетаежные лесные | полярные тундрово-пустынно-арктические | |
| тундровые | южнотаежные лесные | таежные и тундрово-таежные | |
| лесотундровые редколесья | мелколиственные лесные | таежные, лесо-лугово-степные | |
| северо-таежные лесные | степные | | |

42° к востоку от Гринвича 48° 54°

Господствующие ландшафты



Широтно-зональные равнинные области

- | | | | |
|---|--|---|---------------|
|  | смешанные лесные широколиственно-хвойные |  | степные |
|  | широколиственные лесные |  | полупустынные |
|  | лесостепи |  | пустынные |

«Флагоподобное»
положение ландшафтов
волжского региона
России

Своеобразная, предельно четкая и в то же время простая географическая структура России-Евразии способствует:

- однообразию политического, культурного и экономического уклада
- необходимости объединения и взаимодействия, дух «братства народов»
- широте реализации любого политического замысла



Лев Николаевич Гумилев (1912-1992)



ский историк, географ, доктор исторических
афических наук . Сын Николая Гумилева и
хматовой.

датель учения о человечестве и этносах как
альных категориях. Автор трудов по истории
х, монгольских, славянских и других народов
. В России опубликовано 15-томное издание
ий Л.Н. Гумилева

*«Почему Александр Македонский шел в Индию и
в Среднюю Азию, хотя явно там удержаться не мог,
и ограбить эти земли не мог, не мог доставить
награбленное обратно к себе в Македонию —
почта тогда работала очень плохо. И вдруг
мне пришло в голову, что его что-то толкало,
что-то такое, что было внутри его.
Я назвал это «пассионарность»».*



Из интервью Л.Н. Гумилева журналу «Социум», 1992, № 5.

Фото: <http://www.chronos.msu.ru/nameindex/gumilev.html>

Евразийство в современной России



н
е евразийства
азмещено
аналитическом

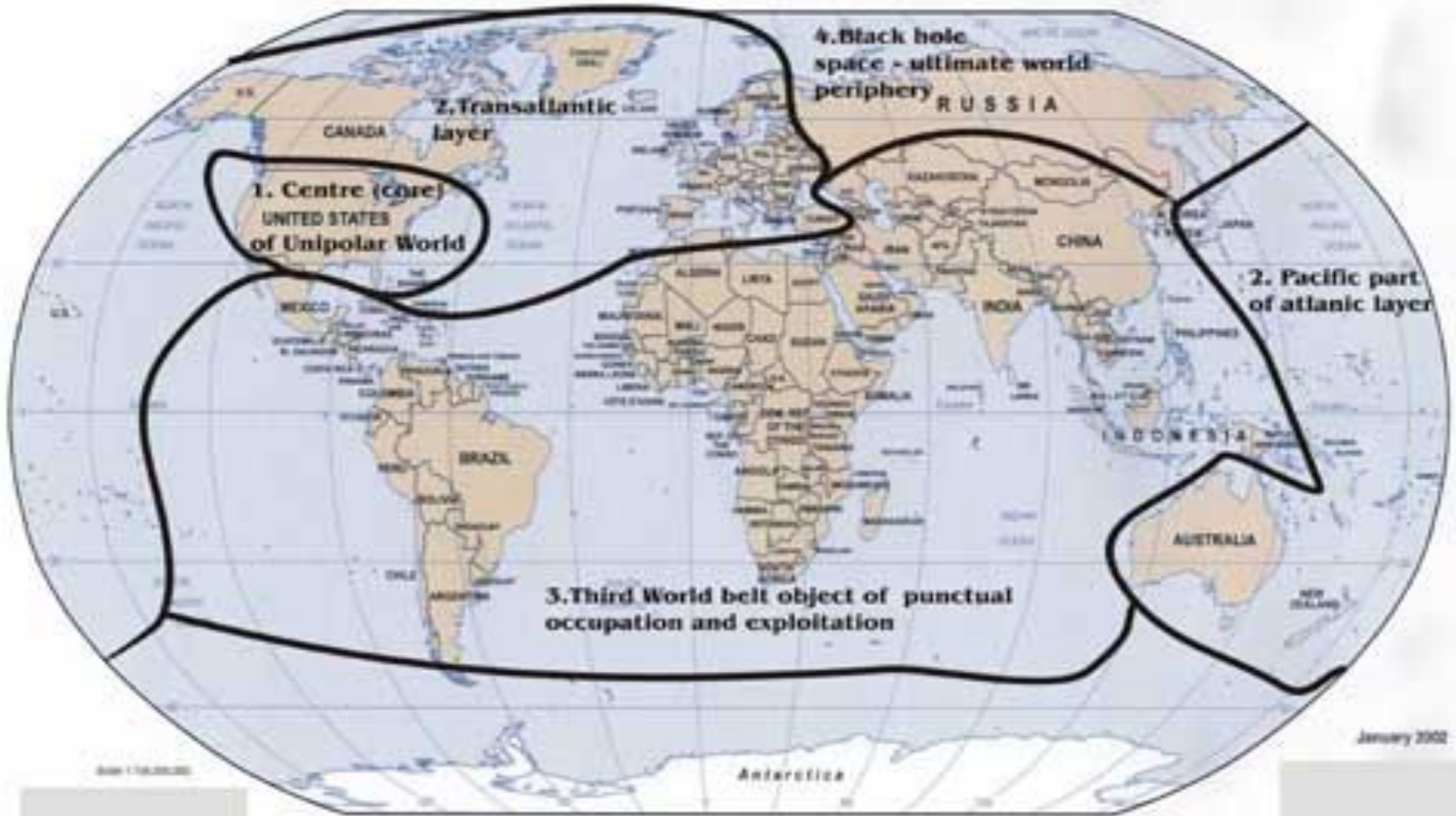
<http://www.evrazia.org/modules.php?name=News&file=article&sid>

=1885

<http://images.evrazia.org/images/map-1.jpg>)

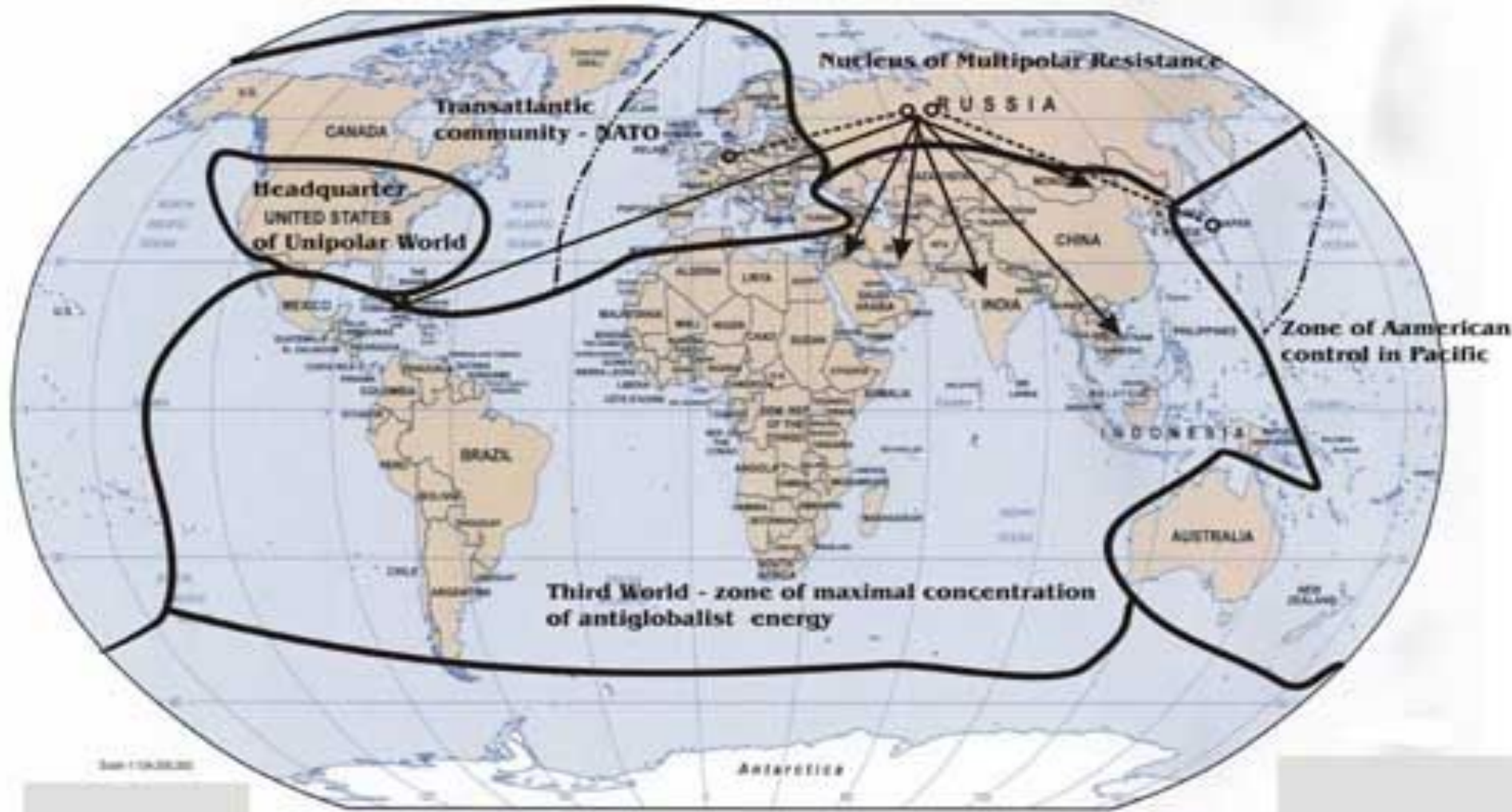
- Россия - Евразия в работе А. Дугина - это центр сухопутной, континентальной силы, в извечной борьбе Суши и Моря
- Миссия России - в противостоянии морскому «атлантизму», представленному США
- Форма противостояния состоит в создании единой Евразийской империи, где против «общего врага» выступят Европа, Япония, исламский мир - в общем все культуры, в которых есть тяготение к Абсолютному началу
- Созданная Евразийская империя должна на первом этапе привести к возникновению новой биполярности, а затем к победе Суши над Морем

1. От американоцентричного однополюсного мира с центром в США к многолярному (4-х полюсному) миру



Map of unipolar world. 1 central nucleus, 2-3 peripheral layers and 4. black hole land

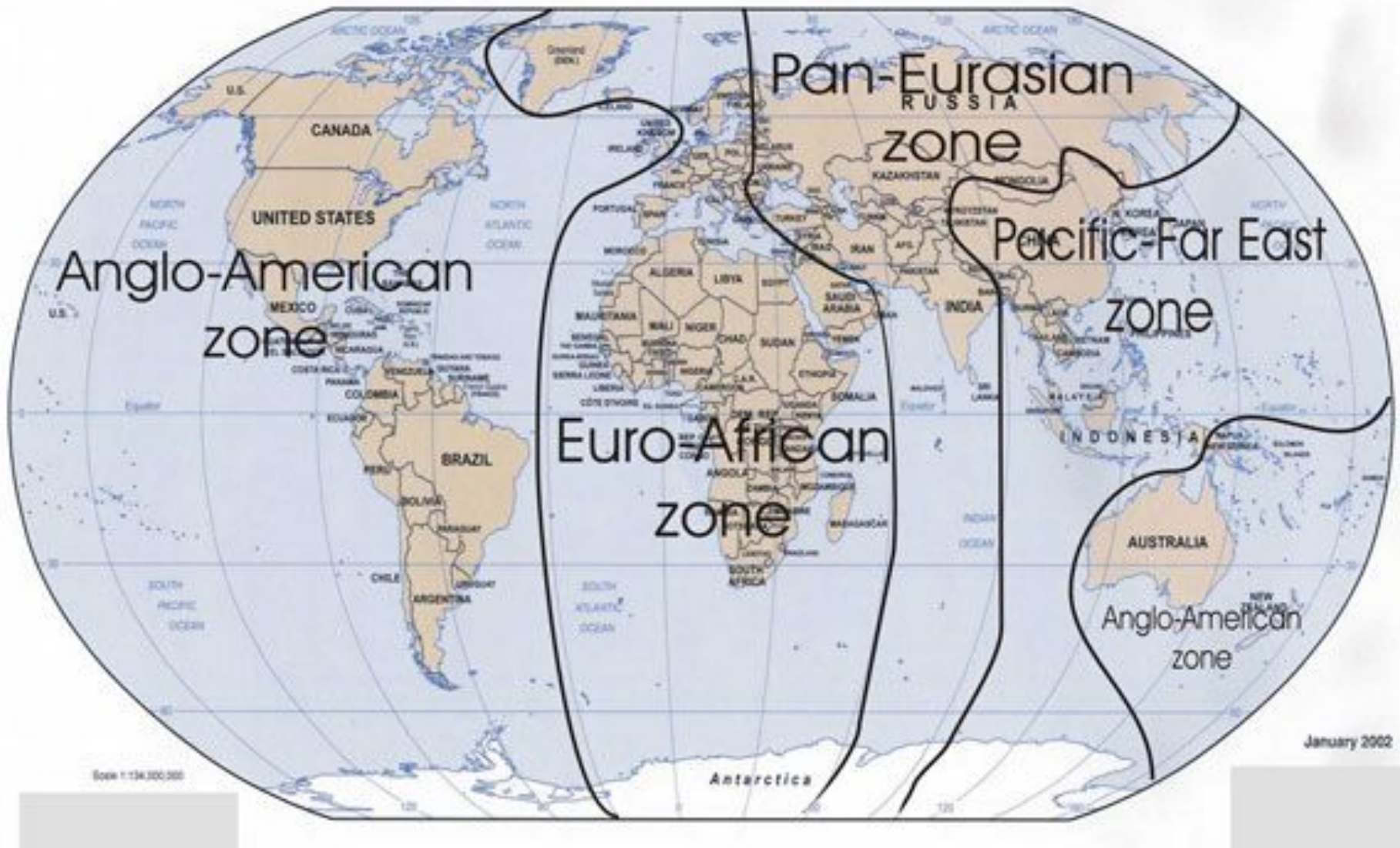
2. Модель однополярного мира. Ядро и слои (2-3). Россия-Евразия рассматривается пространство "черной дыры"



Map of Russian-Eurasian reaction against unipolar globalization. Counterstrategy.

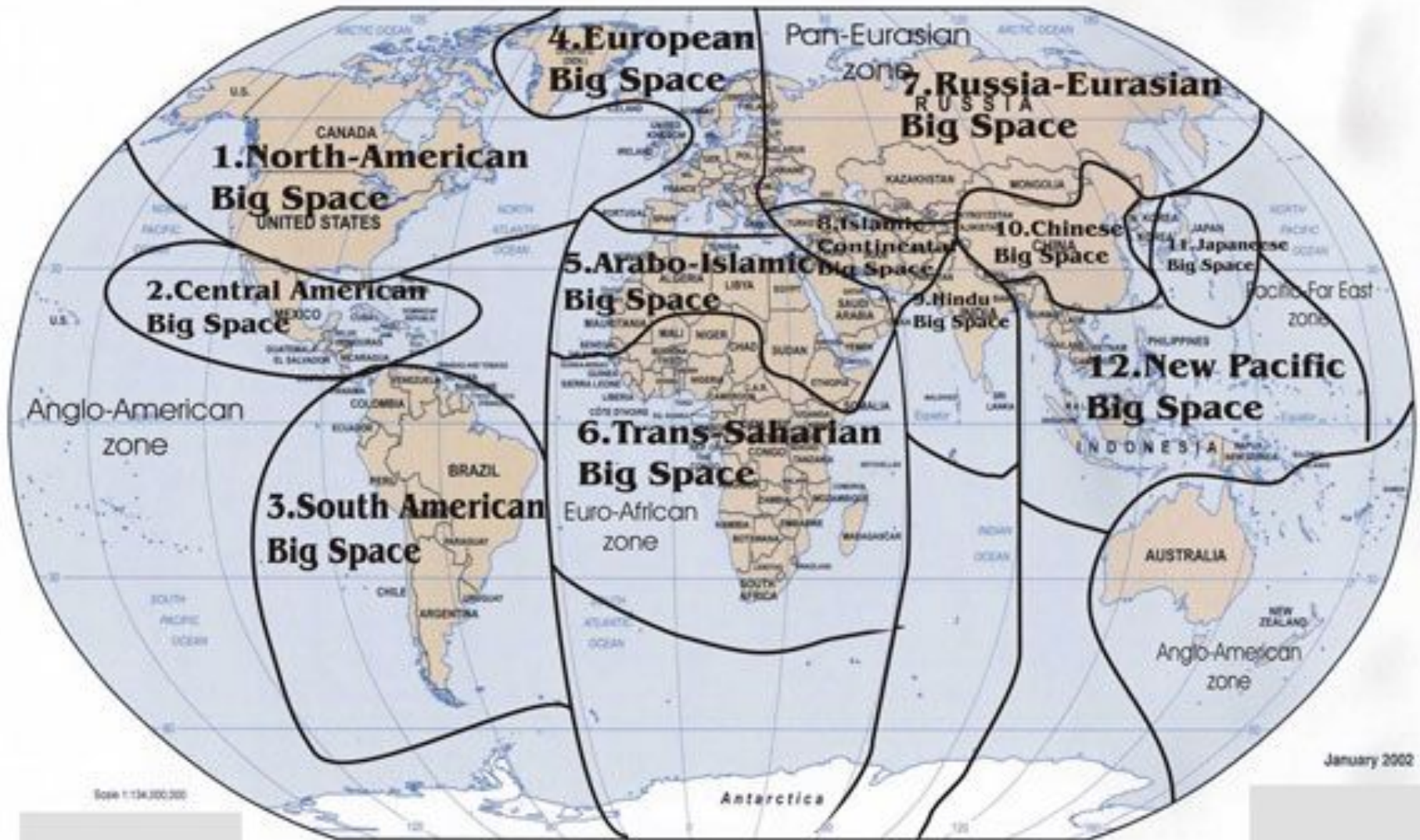
- Most important lines of fracture of pro-atlantist-globalist space
- Rays of close strategical partnership with countries of Third world
- Crucial axes of alliances of eurasian geopolitics with "emerging empires" - Great Europe and free Japan

3. Контрстратегия. Евразийская геополитическая активность России-Евразии по строительству многополярного мира



Map of multipolar world. Four zones - four poles

4. Структура многополярного мира. Евразийское видение будущего



2-d map of multipolar world. Four zones - big spaces.

1. North-American big space 2. Central American big space 3. South American big space 4. European big space

5. Arabo-Islamic big space 6. Trans-Saharan big space 7. Russian-Eurasian big space

8. Islamic continental big space 9. Hindu big space 10. Chinese big space 11. Japanese big space 12. New Pacific big space

Этапы формирования «границы» между Европой и Азией

- 1) **река Дон - Танаис** (классическое разграничение)
- 2) **коренные земли + колония** (Европейская Россия XVIII века)
- 3) **Уральский горный хребет - «Великий пояс»** (В.Н. Татищев и И. Штраленберг)
- 4) **природное единство России** (Н.Я. Данилевский и евразийцы)
- 5) **«Европейская» и «Азиатская» Россия** - официальная кодификация в административных целях советской и современной России

На фото: дорога через Уральские горы

Монументы, обозначающие границу между Европой и Азией

В 30 км. от Нижнего Тагила
граница между Европой и Азией
проходит по Уральскому хребту

Обозначение границы в г. Магнитогорске



материалы: <http://mistoгу.magnit.ru>, koi.spb.ru

Памятные знаки есть в некоторых других городах - Екатеринбурге, Первоуральске и др.

Тема 4. Геополитический код России

1. Геополитический код: понятие, структура, свойства
2. Исторические и географические основания приоритета в международных связях.
Формирование первого геополитического кода России в XVIII в.
3. Геополитический код России в XX века

Геополитический код: понятие, структура, свойства

Геополитические коды (кодексы) – набор стратегических предположений, которые правительство составляет о других государствах при формировании своей внешней политики (Колосов В.А., Мироненко Н.С. Геополитика и политическая география. - М, 2001. - С. 26, 125).

Геополитический код - определение приоритета в международных экономических и политических связях.

Код (кодекс) включает:

- определение государственных интересов
- определение внешних угрозы этим интересам
- планируемое реагирование на такие угрозы
- обоснование такого реагирования

Свойства кода (кодекса):

1. Геополитический код – это свод законов, состоящие из набора политико-географических предположений, которые лежат в основе внешней политики страны

2. Код может изменяться

3. Не смотря на свою оперативность, код – устойчивая внешнеполитическая ориентация, не зависящая от политических конъюнктуры в пределах длительного исторического периода

4. Код каждого государства уникален



Формирование геополитического кода России

Реко-морская обусловленность развития России

1) Наиболее сильное и раннее действие на формирование государства оказала речная сеть.

Формы влияния рек:

- на разделение народного труда по местным естественным условиям
- на сосредоточение торговли и раннее ее возникновение
- политическое значение рек - они определяли направления расселения
- размещение населения, в свою очередь, определяло политическое деление страны

*Центр государственной территории определился верховьями рек,
окружность - их устьями,
дальнейшее расселение - направлением речных бассейнов.*

2) С продвижением к морям на северном и южном направлении, влияние оказывают зоны Балтийского, Черного и Каспийского морей. Данное геополитическое сочетание образует «треугольник», носящий также название «**Триморье**»

Площадь - 17 075,4 тыс. кв. км
 Население - 144 819,1 тыс. чел. (2001 г.)
 Столица - Москва (8 304,6 тыс. чел., 2001 г.)
 Федеративное устройство:
 республик 21
 краев 6
 областей 49
 городов федерального значения .. 2
 автономных областей 1
 автономных округов 10



Российская Федерация

Геополитические направления развития России

Реки и моря России исторически способствовали образованию двух коммуникативных зон:

1) Волга. Волжско-окская ось. Волжско-каспийская зона

Образуется речными путями Волги и ее притоков, соединяет Балтийское море с Каспийским

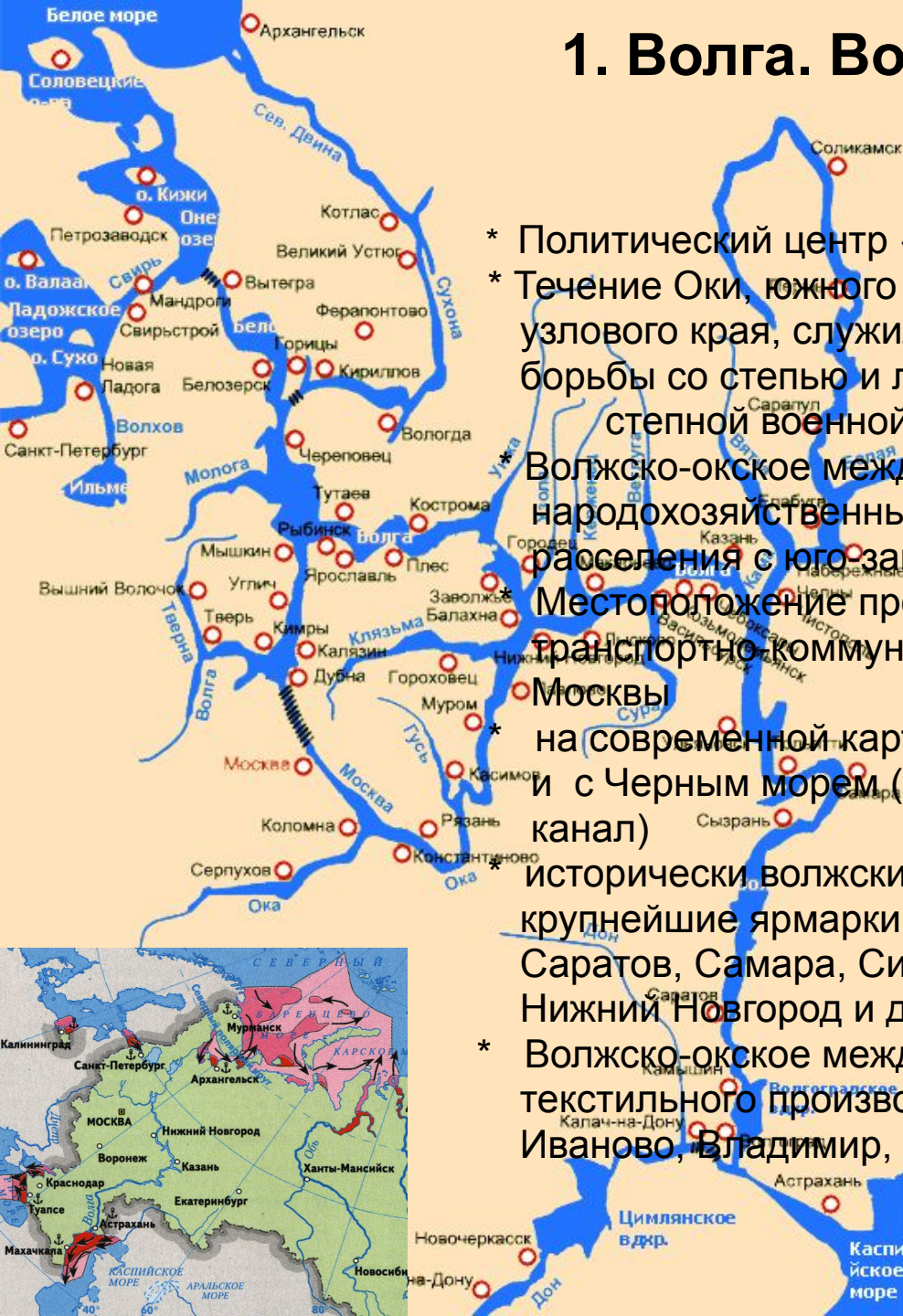
2) Днепр. Днепровско-двинская ось. Днепровско-черноморская зона

Образуется речными путями Днепра и Западной Двины, соединяющими Балтийское море с Черным.

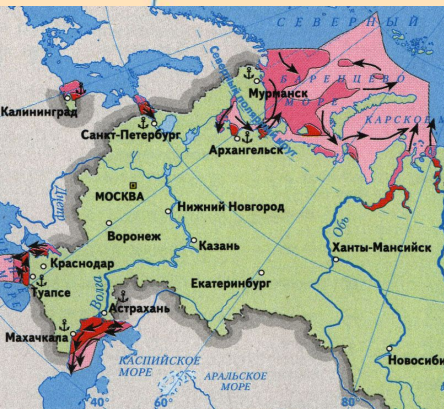
*Каждая ось (коммуникативная зона)
имеет свою политико-географическую характеристику
(см. следующий слайд)*

1. Волга. Волжско-окская ось.

Волжско-каспийская зона



- * Политический центр «Тримерья»
- * Течение Оки, южного предела этого узлового края, служило опорной линией борьбы со степью и линией начала степной военной колонизации
- Волжско-окское междуречье - «бытовой и народохозяйственный узел», центр расселения с юго-запада
- Местоположение промышленного и транспортно-коммуникативного центра – Москвы
- * на современной карте ось соединяется и с Черным морем (Волго-Донской канал)
- * исторически волжский путь соединяет крупнейшие ярмарки страны (Царицын, Саратов, Самара, Симбирск, Казань, Нижний Новгород и др.)
- * Волжско-окское междуречье – район текстильного производства (Кострома, Иваново, Владимир, Орехово и др.)





Водный путь

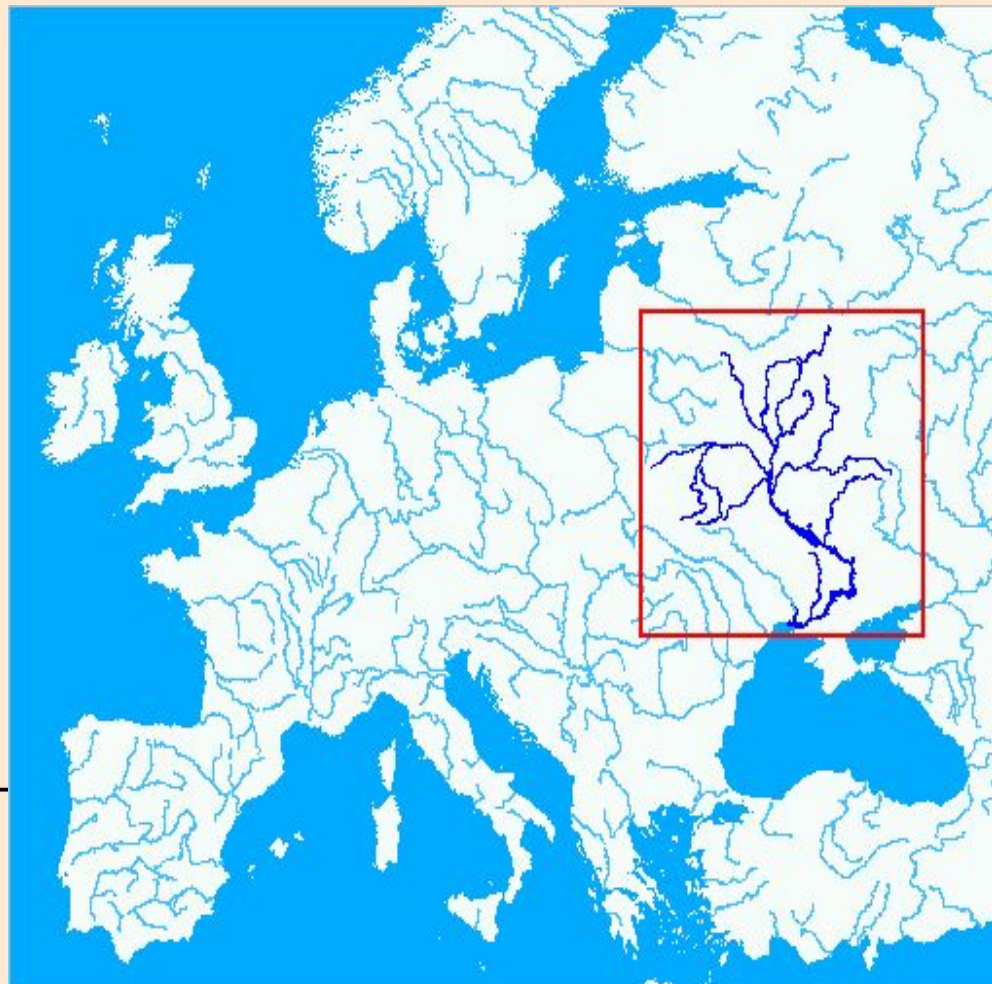
Волга и ее притоки,
Дон

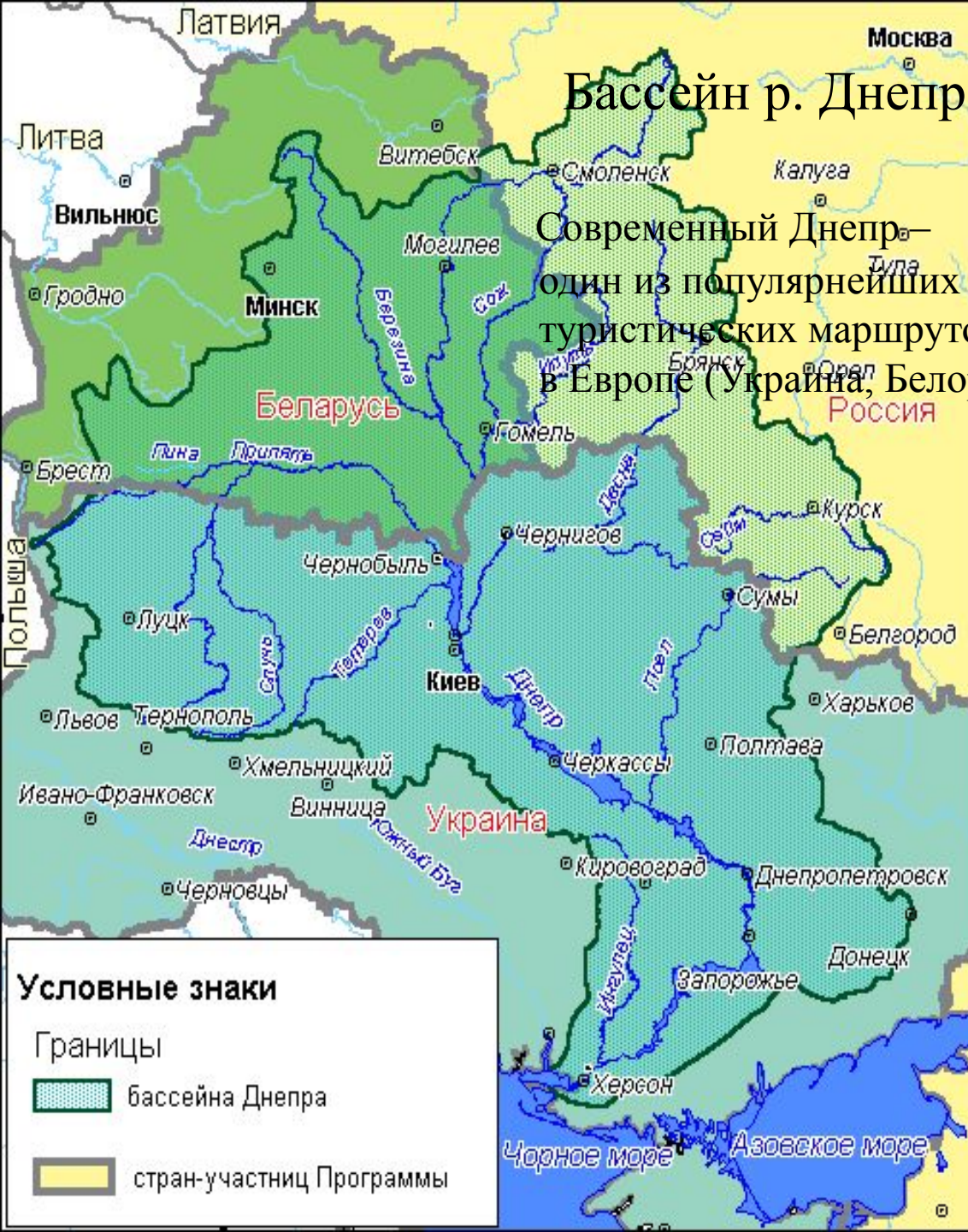
и система четырех каналов
образуют единый водный путь,
связывающий «треугольник»

Балтийского, Черного и
Каспийского морей
с Баренцевым морем

2. Днепр. Днепро-двинская ось. Днепро-черноморская зона

- Путь «из варяг в греки»
- Географическая ось киевской Руси (IX-XI вв.), местоположение столицы государства - Киева.
- В годы феодальной раздробленности Днепр и его притоки были частью Великого княжества Литовского (до 1462 г.).
- В конце XVII в. западная граница Руси включала Киев, приток Днепра - р. Десну, часть Запорожья.
- * Исторически район Днепра и Десны - район преимущественно текстильного производства.





Карта программы по оздоровлению Днепра. Режим доступа: http://www.dnipro-gef.net/maps/basin_rus.php

Геополитический «треугольник Триморья» и оси развития России



Изменение геополитического кода России в XX веке

1) 1942 г. Концепция постоянно действующих факторов

Источники силы:

- дружба народов,
- руководящая роль партии,
- прочность тыла и советский патриотизм,
- социалистический строй.

Наша стратегия – вера в победу.

«Мы сильнее, потому что мы правы»



2) 1949 -1953 гг. – создание и испытание ядерного оружия СССР

Р.Я. Малиновский (министр обороны)

«Бдительно стоять на страже мира» и

коллективная публикация под редакцией маршала В.Д. Соколовского «Военная стратегия».

«Мы правы и при этом мы сильнее».

«Любой конфликт может стать войной.

Поэтому мы готовы использовать оружие»



3) 1989-1991 гг. Роспуск ОВД, объединение Германии, выведены советские войска из Афганистана.

Объявлен принцип одностороннего уничтожения танков и ракет.

«Мы разоружаемся, потому что в мире строится новый мировой порядок»



Концепция национальной безопасности Российской Федерации

(в редакции Указа Президента РФ от 10 января 2000 г. №24)

III. Основные угрозы в международной сфере обусловлены следующими факторами:

- стремление отдельных государств и межгосударственных объединений принизить роль существующих механизмов обеспечения международной безопасности, прежде всего ООН и ОБСЕ;
- опасность ослабления политического, экономического и военного влияния России в мире;
- укрепление военно-политических блоков и союзов, прежде всего расширение НАТО на восток;
- возможность появления в непосредственной близости от российских границ иностранных военных баз и крупных воинских контингентов;

http://kreml.org/topics/60909929?mode=print&user_session=ups





Концепция национальной безопасности Российской Федерации

(продолжение)



- распространение оружия массового уничтожения и средств его доставки;
 - ослабление интеграционных процессов в Содружестве Независимых Государств;
 - возникновение и эскалация конфликтов вблизи государственной границы Российской Федерации и внешних границ государств - участников Содружества Независимых Государств;
 - притязания на территорию РФ;
- Угрозы национальной безопасности РФ в международной сфере проявляются в попытках других государств... ослабить ее позиции в Европе, на Ближнем Востоке, в Закавказье, Центральной Азии и АТР. ...

МИД РФ http://russiannews.ru/pers2/data/news/pic_18882.jpg

Эмблема министерства обороны РФ <http://kes2006.org.ru/Foto/Raznoe/Cher/PICT2819125.jpg>

Государственный герб РФ <http://vs88.narod.ru/images/city.jpg>

Дом правительства РФ

www.photocity.ru

