

Политическая карта ЕВРАЗИИ

Работу выполнила
Савчук Елена Геннадьевна
учитель географии высшей категории
МБОУ специализированной школы № 1
г.Феодосии

Europe

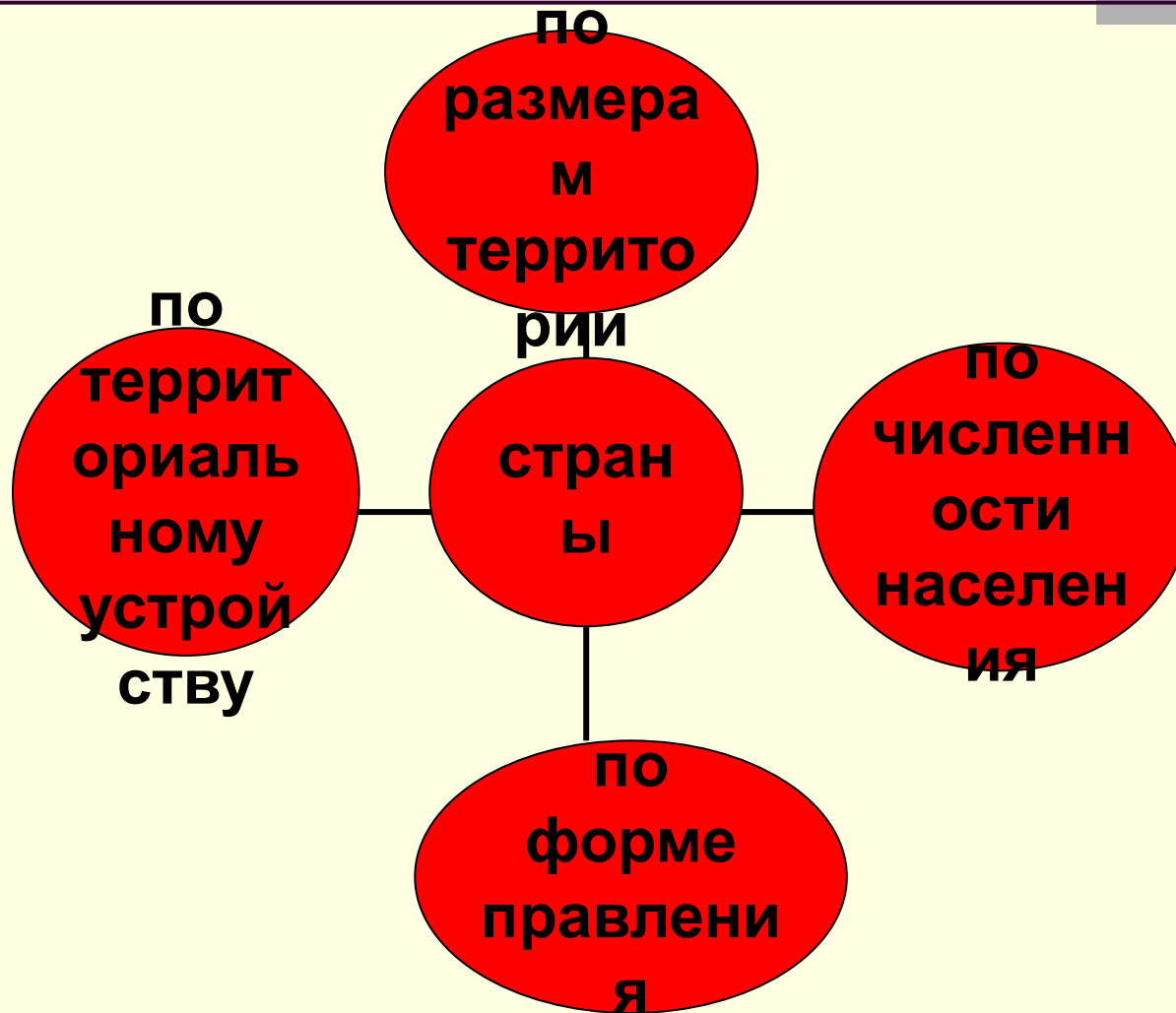


Государства ЕВРОПЫ

Формирование политической карты Европы

- политическая карта Европы формировалась на протяжении длительного времени
- большое влияние на современную политическую карту Европы оказали Первая и Вторая мировые войны
- сильные изменения политическая карта Европы получила в конце XX века, после распада СССР
- сейчас на территории Европы насчитывается 43 суверенных государства и одна колония – Гибралтар (владение Великобритании)

Классификация стран Европы



По размерам территории

Преобладают средние
и небольшие страны

Крупнейшие страны:

Россия, Украина,
Франция, Испания,
Германия

Есть так называемые

«микросударства»:

Андорра, Монако, Ватикан,
Сан-Марино, Лихтенштейн,
Люксембург и т.д.

По численности населения

Лидирует

Россия (б. 150 млн. чел.)

Страны:

Германия, Франция,
Великобритания имеют

численность населения **б. 50**

млн. чел.

20-50 млн. чел имеют страны:

Украина, Румыния, Польша.

Испания


10-20 млн. чел.-

Нидерланды, Бельгия,
Венгрия, Чехия, Беларусь, Греция,
Югославия, Португалия

По форме правления

Республики

Большинство стран




конституционные

Великобритания, Швеция,
Испания, Дания, Норвегия,
и т.д.

Монархии


12 стран




теократическая

ВАТИКАН

По административно-территориальному делению



Унитарные



Федеративные

Региональные отличия

- *Северная Европа*
- *Западная Европа*
- *Южная Европа*
- *Центральная Европа*
- *Восточная Европа*



Политическая карта ЕВРАЗИИ

Государства АЗИИ

АЗИЯ



АЗИЯ



Формирование политической карты Азии

- политическая карта Азии формировалась на протяжении длительного времени
- после Первой мировой войны на политической карте Азии было много колониальных владений
- после Второй Мировой войны большинство колоний добилось независимости
- В 60-80-е годы на территории Азии не осталось колониальных стран
- сильные изменения политическая карта Азии получила в конце XX века, после распада СССР
- сейчас на территории Азии насчитывается 46 суверенных государств

По размерам территории

Существуют большие различия между странами по размерам территории

Крупнейшие страны:

Россия, Китай,
Индия

Крупные страны:

Казахстан, Индонезия,
Саудовская Аравия,
Монголия, Иран

Небольшие государства:

Израиль, Ливан, Армения
и т.д.

«Микрогосударство»

Сингапур

По численности населения

Лидируют:

Китай (б. 1300 млн. чел.)

Индия (б. 980 млн.чел.)

Индонезия (б.220млн.чел.)

Россия (б.150млн.чел)

Пакистан (б.140млн.чел.)


Япония (б.130млн.чел.)

Бангладеш (б.130млн.чел)

По форме правления

Республики

Большинство стран
32 государства




конституционные

Япония, Малайзия,
Иордания

Монархии

14 стран




абсолютные

Саудовская Аравия,
Объединённые Арабские
Эмираты

В Азии насчитывается: одна империя, шесть королевств, четыре эмирата, три султаната

Региональные отличия

- *Восточная Азия*
- *Юго-Западная Азия*
- *Южная Азия*
- *Центральная Азия*
- *Юго-Восточная Азия*
- *Азиатская часть России*



Восточная Азия

Центральная Азия




Юго-Восточная Азия





Южная Азия

Юго-Западная Азия



Список используемых Интернет-ресурсов:

http://www.vidiani.com/maps/maps_of_europe/political_map_of_europe_with_all_capitals.jpg

<http://moy-gorod.com.ua/img/item/0589.jpg>

<http://zdorovie43.gorodkirov.ru/pictures/news8/21062012-56.jpg>

<http://allphoto.in.ua/photo/40/es2411926.jpg>

http://dok.opredelim.com/pars_docs/refs/26/25370/img35.jpg

http://studyabroad.uz/sites/default/files/xitoy_til4.jpg

http://lsa.assets.s3-website-ap-southeast-1.amazonaws.com/var/lifestyleasia/storage/images/media/images/import/article/26/image_261667-lake-kawaguchi/1754575-1-eng-GB/image_261667-lake-kawaguchi.jpg

<http://www.ethno.uzh.ch/research/fotogalerie/buchara2/Buchara%20-%20Usbekistan%204.jpg>

<http://uztravel.com/upload/medialibrary/096/096485dbb0de251069148620e5b20fad.jpg>

http://papers.cityua.net/files/14/other/big/20051123021108_1.jpg

<http://khorezm.files.wordpress.com/2007/05/minarety.jpg>

http://indonet.ru/files/images/Tailand_AoNang124.jpg

http://tophotels.ru/icache/hotel_photos/30/899/26900/374277b.jpg

<http://citycritic.net/files/thumbs/foto/47/58455710839824/640x480.jpg>

http://zadonbass.org/images/2012/1/BUDD_1.jpg

<http://im2.tourbina.ru/photos.3/6/3/630154/big.photo.jpg>

http://kachorra.ucoz.ru/_ph/5/688852722.jpg

<http://tourout.ru/file/xp46mjq187ge/600x/tiy4vfonqtst.jpg>

http://www.travel-oniks.ru/images/stories/Bodrum/side_1.jpg