

ПОЛИТИЧЕСКАЯ КАРТА МИРА

Учитель географии
АНО СОШ «Ломоносовская
школа-пансион»
Федоров Павел Павлович

Цель урока: Сформировать основные представления о современной политической карте мира, как итоге многовекового столкновения интересов могущественных государств; показать влияние международных отношений на изменение политической карты мира.

План урока

- 1. Понятие ПКМ**
- 2. Факторы развития ПКМ**
- 3. Исторические этапы развития ПКМ**
- 4. Проблемы развития современной ПКМ**
- 5. Прогнозирование развития ПК Европы**
- 6. Сфера применения знаний в области ПКМ**
- 7. Выводы по уроку**
- 8. Домашнее задание**

Назовите 7 крупнейших стран по площади территории

- **Россия;**
- **Канада;**
- **Китай;**
- **США;**
- **Бразилия;**
- **Австралия;**
- **Индия.**

Укажите страны, которых нет в современном мире

- 1. Япония;**
- 2. Чехословакия;**
- 3. Швеция;**
- 4. Индонезия;**
- 5. Югославия;**
- 6. Речь-Посполитая;**
- 7. Византия**
- 8. Кения**

Какие исторические события оказали влияние на изменение территории нашей страны в XVI-XVIII вв.?

- 1. Присоединение Казанского ханства;**
- 2. Присоединение Финляндии и Польши;**
- 3. Присоединение Новороссии и Крыма;**
- 4. Присоединение Сибири и Дальнего Востока;**
- 5. Распад СССР;**

Какие исторические события оказали влияние на изменение территории нашей страны в XIX-XX вв.?

- 1. Присоединение Польши и Финляндии;**
- 2. Присоединение Астраханского ханства;**
- 3. Присоединение Аляски;**
- 4. Продажа Аляски;**
- 5. Присоединение части Восточной Пруссии (Калининграда);**
- 6. Распад СССР.**

Понятие ПКМ

- **ПКМ** — это географическая карта на которой изображены страны, их границы, столицы и крупные города
- Таким образом **ПКМ** - это историко-географическое понятие, так как политическая карта по сути является географическим отражением исторического процесса

Изменения на ПКМ

Количественные

**Изменение
политических
границ**

в результате:

- 1. Войн;**
- 2. Международных переговоров;**

Качественные

- 1. Смена политического режима в стране;**
- 2. Смена формы правления;**
- 3. Смена формы государственного устройства**

*Главной причиной
изменений на ПКМ
являлись*

ВОЙНЫ

Мотивы войн

- **Материальный (экономический)**
- **Политический (власть ради власти)**
- **Этнический**
- **Конфессиональный**
- **Расовый**
- **Идеологический**

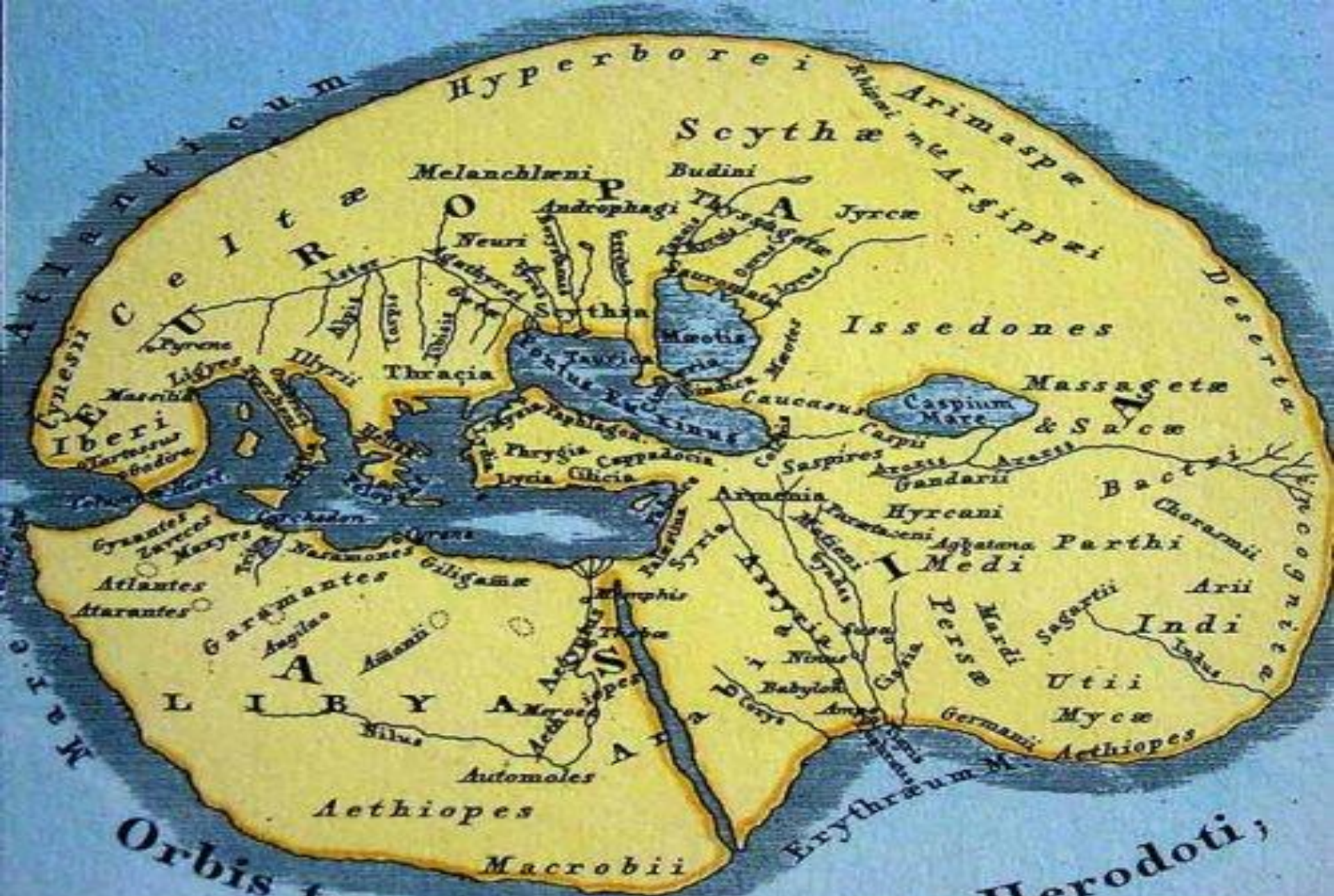
Исторические этапы формирования ПКМ

- Древний (4 тыс. до н.э. – V в. н.э);
- Средневековый (V – XV вв.)
- Новый (XV-1914 г.)
- Новейший (1914 -1991 гг.)
- Современный (1991 – по ныне)
- Прогнозируемый (ближайшее будущее)

Древний этап

(3-4 тыс. до н.э. – 476 г. н.э.)

Государства: Древний Египет,
Древняя Греция, Древний Рим,
Древняя Индия, Древний Китай,
Япония



Orbis terrarum ad mentem Herodoti;
circa 440 ante Christum.

Средневековый этап (V-XV вв)

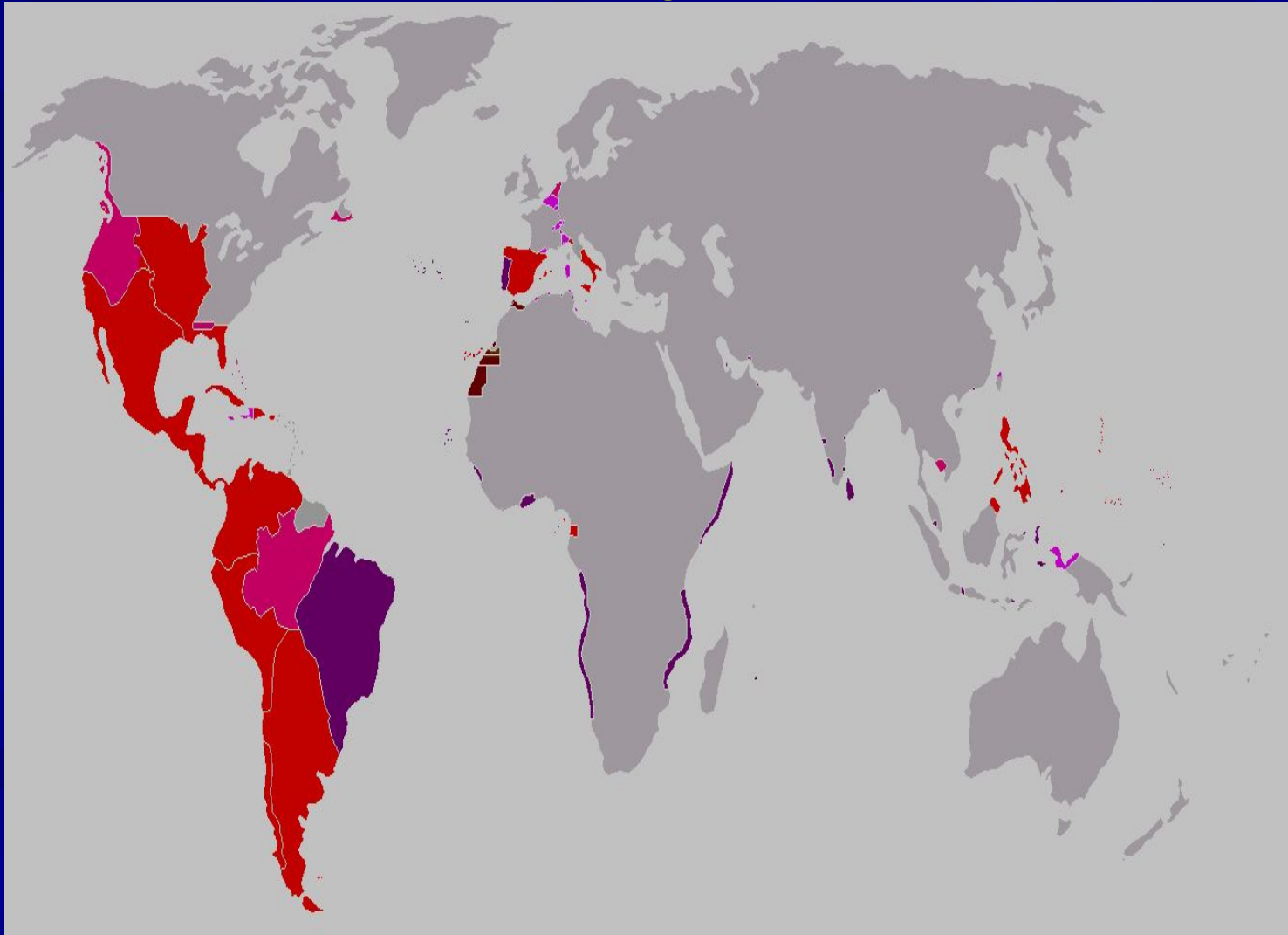
Возникают такие государства как:
Священная Римская Империя, Византия,
Англия, Франция, Испания, Швейцария,
Киевская Русь, Хорезм, Золотая Орда и
др.

Новый этап **(XV в. – 1914 г.)**

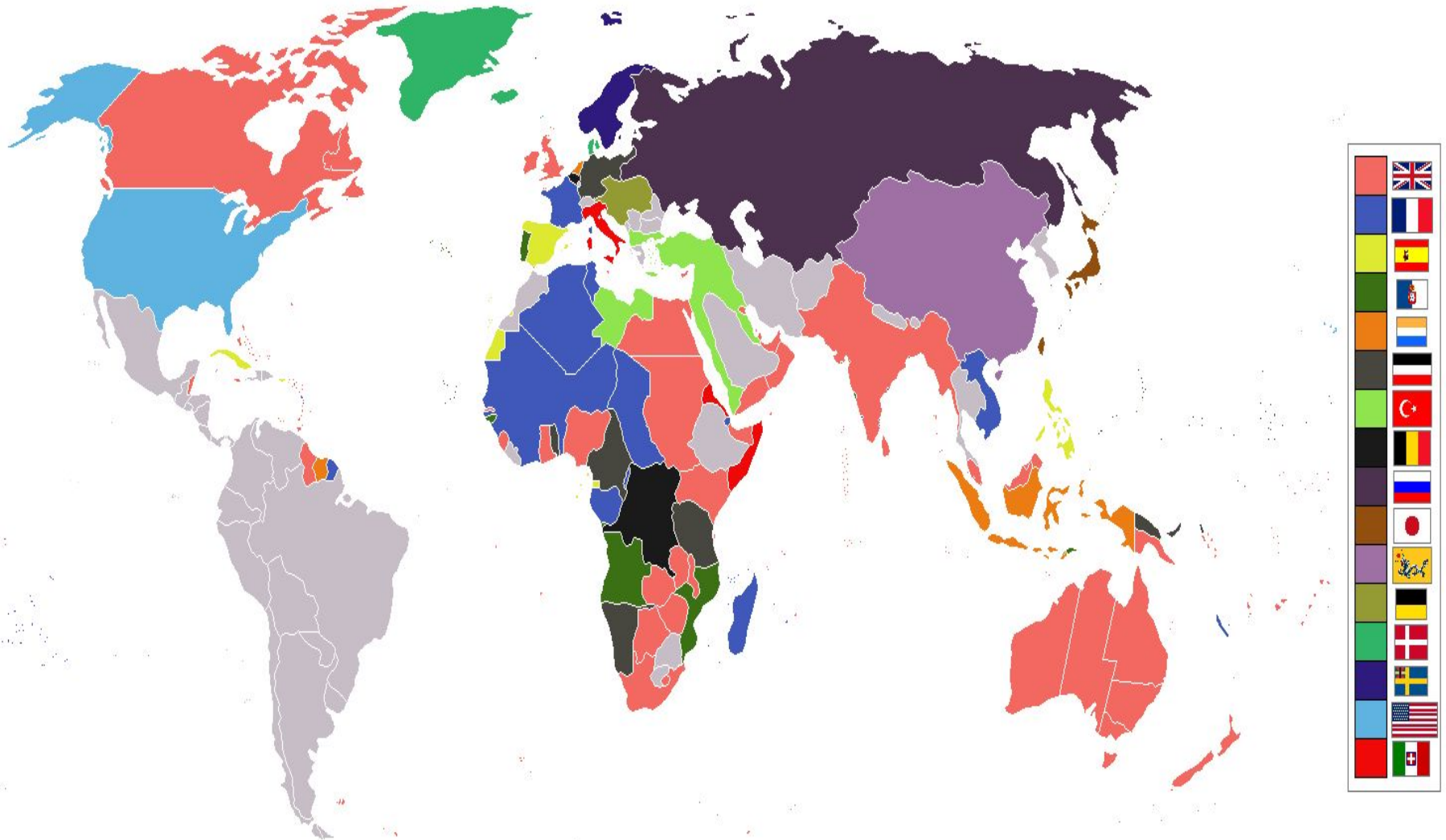
Появление новых государств: Российская Империя, Речь-Посполитая, Османская империя, Австро-Венгерская империя, Империя Великих Моголов, США и др.

Главная особенность этапа – деление всего мира на метрополии и колонии

Колониальные владения Испании и Португалии



Колонии Великобритании, Франции, Испании, Италии



***Новейший этап
(1914-1991)***



EUROPE

The National Boundary Realignments
Resulting from the First World War



***Современный этап
(конец 1980-х – по ныне)***



1989





Венгрия

Хорватия

Румыния

БЕЛГРАД

СЕРБИЯ

КОСОВО

Босния
и Герцеговина

ЧЕРНОГОРИЯ

Приштина

Болгария

Адриатическое
море

Албания

Македония



Россия

Северная Осетия

Грузия

Южная Осетия

Российский анклав

Цхинвали

Джамбулат
Мухомедов
Мамата
Джугата
Кабала
Кабала

аэропорт Кольцера

нефтепровод Бaku-Тбилиси-Джамбулат

Тбилиси

Болниси

Вашли

Марнеули

Турция

Армения

Черное море

Сочи

Сухуми

Кодорский ущелье

Очамчир

Гали

Зугдиди

Гуржа

Поти

Сенако

Габеша

Батуми

Тбилиси

Вашли

Марнеули

Болниси



СУДАН

ЧАД

САУДОВСКАЯ
АРАВИЯ

ХАРТУМ

КРАСНОЕ МОРЕ

ЙЕМЕН



ЮЖНЫЙ
СУДАН

ЭФИОПИЯ

INFOGR.RU

Внимание! Проблема!

**Право
наций
на
самоопреде
ление**



**Принцип
территориа
льной
целостност
и**

- Появление новых непризнанных и частично-признанных государств: Косово, Абхазия, Южная Осетия, Приднестровье, Нагорный Карабах и др. (Существуют **de-facto**, но не **de-jure**);
- Дискредитация системы международного права со стороны США и Великобритании. Ведение политики **«двойных стандартов»**. Правовая коллизия между «Правом наций на самоопределение» и «Принципом территориальной целостности»



Выводы:

- ПКМ – это сложное историко-географическое явление, характеризующееся длительными и кровопролитными этапами становления;
- Основные этапы становления ПКМ примерно соответствуют главным историческим периодам развития человечества;
- Современная ПКМ продолжает меняться. Мировое сообщество так и не смогло полностью избавиться от войн, революций и политической борьбы за мировое господство;
- Анализируя особенности изменения ПКМ в прошлом можно условно прогнозировать её развитие в будущем;

Домашнее задание

- Переписать в рабочие тетради основные положения презентации и выводы по уроку
- Реферат на тему «Каким я вижу ПКМ в будущем»
 - 2020 году
 - 2035 году
 - 2050 году

Используемые источники и рекомендуемая литература

- **Учебники, учебные пособия:**

- Домогацких, Е. М., Алексеевский, Н. И. География: Экономическая и социальная география мира: в 2 ч. - Ч. 2. : Региональные характеристики мира: учебник для 10-11 классов общеобразовательных учреждений. – М. : ООО «ТИД «Русское слово – РС», 2010. – 232 с.
- Максаковский, В.П. Экономическая и социальная география мира: учеб. для 10 класса общеобразовательных учреждений. - М. : Просвещение, 2008. – 398 с.
- Фромберг, А. Э. Экономическая и социальная география для школьников и абитуриентов справочник. – М. : Издательство «Экзамен», 2011. – 413 с.
- Холина, В. Н. География. Профильный уровень. 10 класс: учебник для общеобразовательных учреждений: в 2 кн. Кн.1. – М. : Дрофа, 2008. – 319 с.

- **Интернет-ресурсы:**

- История Холодной войны. [Электронный ресурс]. - Режим доступа: <http://www.coldwar.ru/>, свободный. - Загл. с экрана.
- Непризнанные и частично-признанные государства. [Электронный ресурс]. - Режим доступа: <http://ru.wikipedia.org/wiki/>

- **Видео с аудиорядом:**

- Карта Европы за 1000 лет. [Электронный ресурс]. - Режим доступа: <http://www.youtube.com/watch?v=oMl1QthJfjQ>, свободный. - Загл. с экрана.
- Европа 2011-2060. [Электронный ресурс]. - Режим доступа: http://www.youtube.com/watch?v=D6z_Cl4YrxM, свободный. - Загл. с экрана.