



**Муниципальное образовательное учреждение
средняя общеобразовательная школа № 36 г.
Владимира**



Старостина Татьяна

Владимировна,

***зам. директора по УВР, учитель
географии высшей категории,
победитель конкурса лучших
учителей***

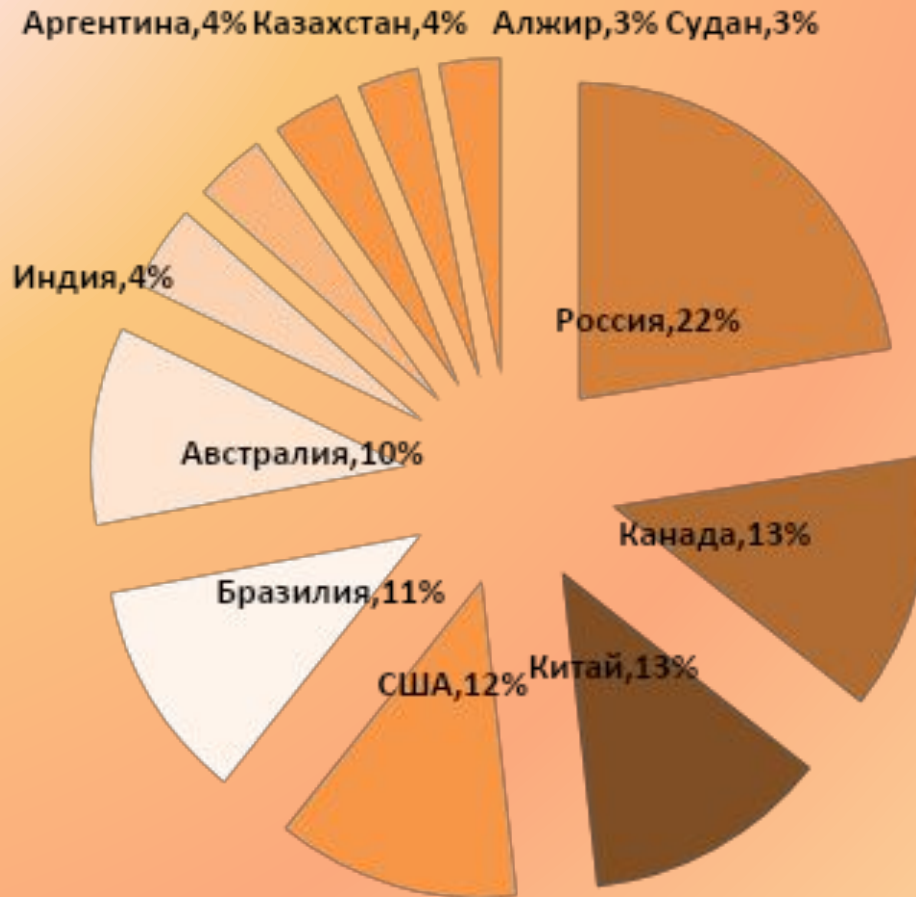
ПНП «Образование»



Политическая карта мира



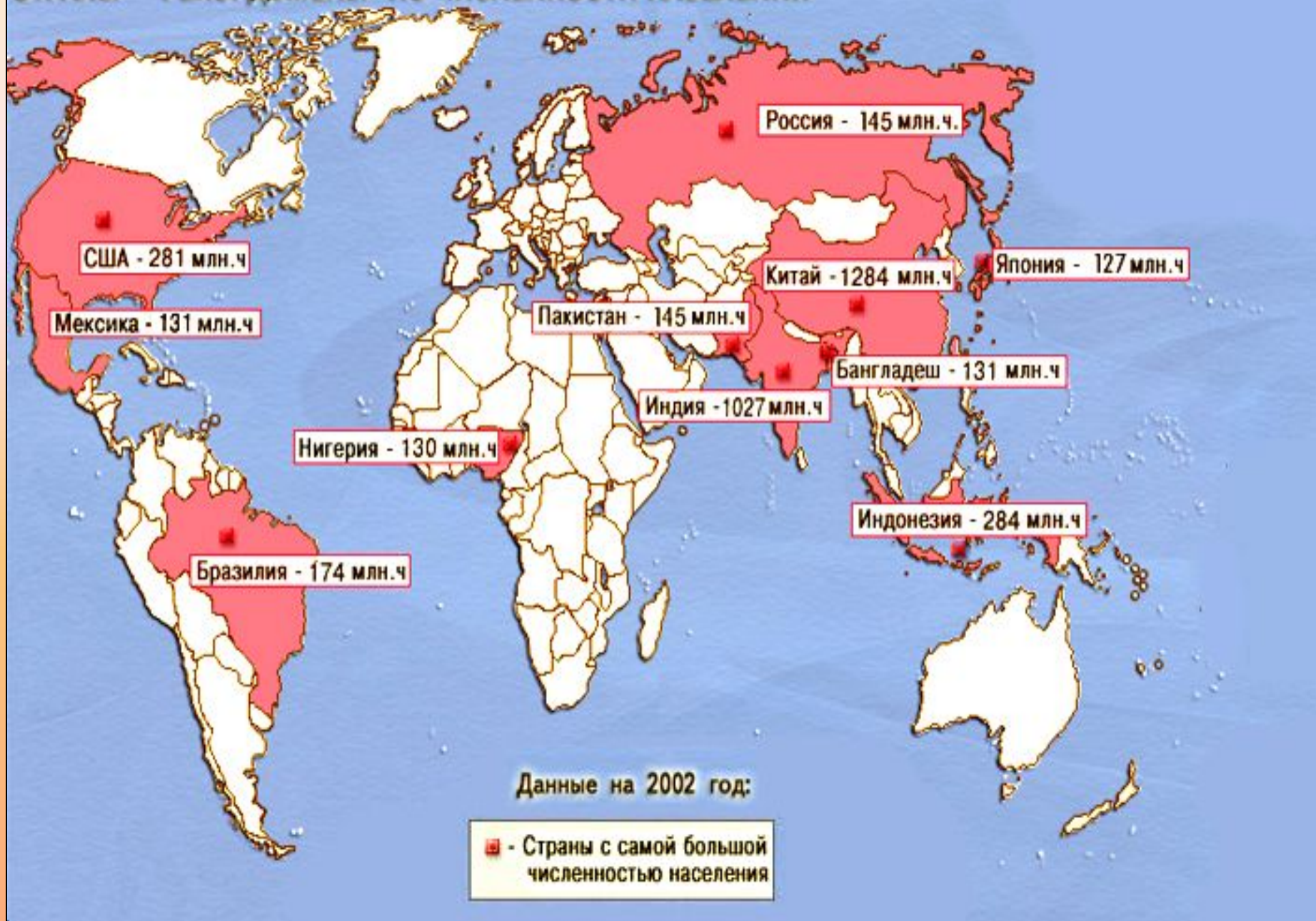
Площадь крупнейших стран мира



Самые населенные страны мира



СТРАНЫ - "РЕКОРДСМЕНЫ" ПО ЧИСЛЕННОСТИ НАСЕЛЕНИЯ



Классификация стран по типу

Развитые страны

• 6000 долларов США

Развивающиеся страны

Развитые страны

- **Большая «семерка» стран** – ВВП из расчета на душу населения 20-30 тыс. \$: США, Япония, Германия, Франция, Великобритания, Канада,
- **Малые высокоразвитые страны Западной Европы** – Австрия, Нидерланды, Швейцария, Швеция.
- **Страны «переселенческого капитализма»** – Австралия, Новая Зеландия, ЮАР, Израиль.
- **Страны Западной Европы, отставшие в своем развитии** – Греция, Португалия.
- **Микространства Западной Европы** – Андорра, Ватикан, Лихтенштейн, Мальта, Монако, Сан-Марино.
- **Страны с «переходной экономикой»** - бывшие социалистические страны и страны СНГ, Россия (2460 \$).

Развивающиеся страны

- **Ключевые страны** – ВВП из расчета на душу населения 300-350 тыс. \$: Индия, Бразилия и Мексика.
- **Относительно высокоразвитые страны** – страны Латинской Америки (Аргентина, Уругвай, Чили, Венесуэла, Сальвадор), страны Северной Африки, страны Азии.
- **Новые индустриальные страны (НИС)** - 1980-90 гг. – «азиатские тигры» - первой волны – Республика Корея, Сингапур, Тайвань, Гонконг; и второй волны – Малайзия, Таиланд, Индонезия.
- **Нефтеэкспортирующие страны** – Саудовская Аравия, Кувейт, Катар, ОАЭ, Иран, Ливия, Бруней. Благодаря притоку «нефтедолларов» душевой показатель ВВП достигает 10-20 тыс. долларов.
- **«Классические развивающиеся» (страны «третьего мира»)** - это страны, отстающие в своем развитии, с душевым ВВП менее 1000 долларов. Больше всего таких стран в Африке, есть в Азии и Латинской Америке.
- **«Наименее развитые страны» (страны «четвертого мира»)** – ВВП 100-300 \$ в год, это 42 страны мира: Афганистан, Бангладеш, Бенин, Бутан, Ботсвана, Буркина-Фасо, Бурунди, Кабо-Верде, Камбоджа, ЦАР, Чад, Коморские острова, Джибути, Экваториальная Гвинея, Гвинея-Бисау, Гаити, Лаос, Лесото, Либерия, Мадагаскар, Мали, Малави, Мальдивы, Мавритания, Мозамбик, Мьянма, Непал, Нигерия, Руанда, Западное Самоа, Сан-Томе и Принсипи, Сьерра-Леоне, Соломоновы Острова, Сомали, Судан, Танзания, Того, Уганда, Вануату, Йемен, Конго (б/ш Заир), Замбия.
- **«Страны- квартиросдатчики»** - Кипр, Багамские острова, Либерия.

Страны с самым высоким и самым низким показателем ВВП из расчета на душу населения (граница 6000 \$)

<u><i>Страны</i></u>	<u><i>ВВП ↑, \$</i></u>	<u><i>Страны</i></u>	<u><i>ВВП ↓, \$</i></u>
Швейцария	40630	Нигер	220
Япония	39640	Непал	200
Норвегия	31250	Руанда	180
Дания	29890	Чад	180
ФРГ	27510	Сьерра-Леоне	180
США	26980	Малави	170
Австрия	26890	Бурунди	160
Сингапур	26730	Танзания	120
Франция	24990	Эфиопия	100
Бельгия	24710	Мозамбик	80

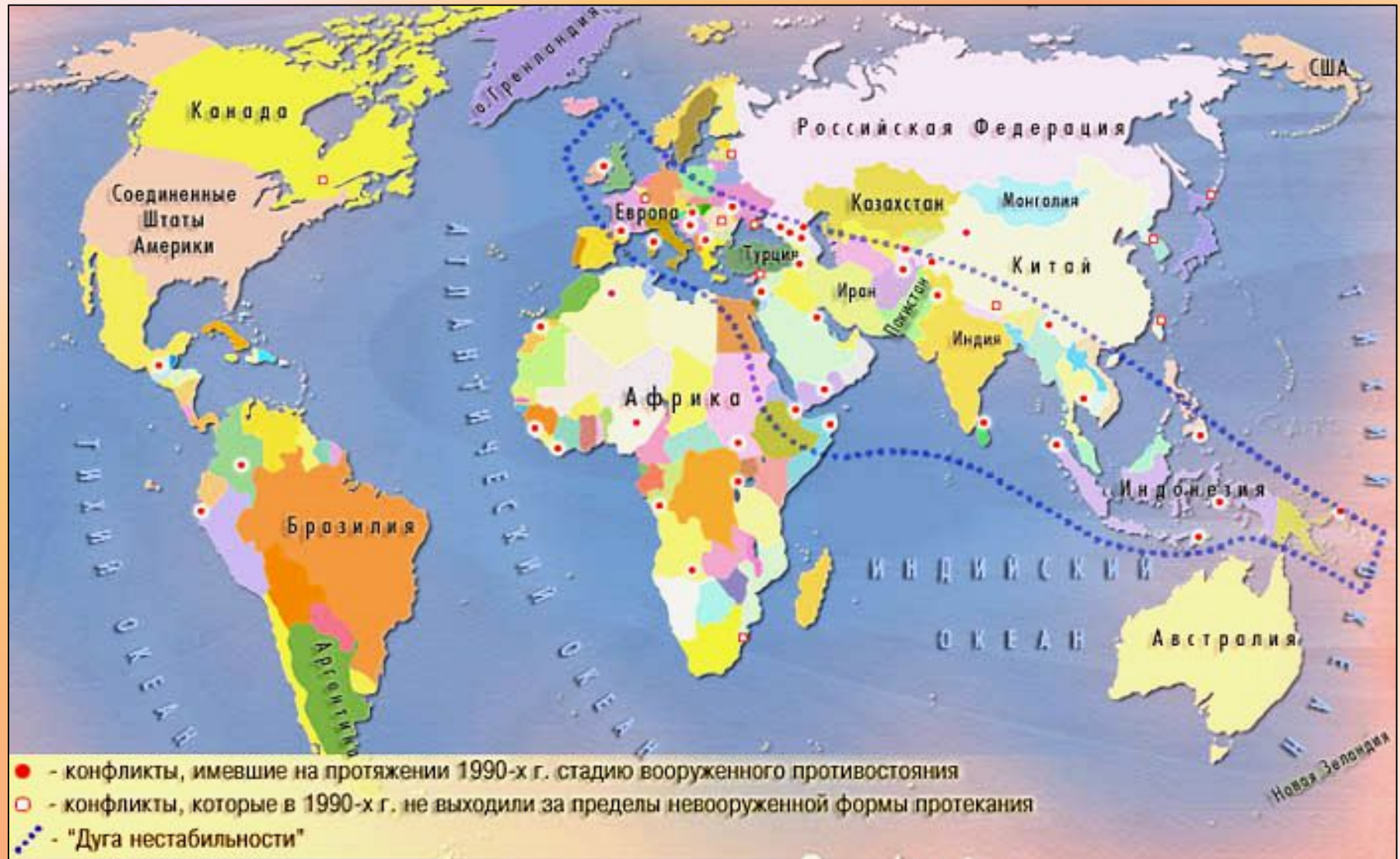
Укажите «+» и «-» России по следующим показателям:

	«+»	«-»
Экономико-географическое положение		
Природные ресурсы		
Население		
Хозяйство (включая уровень развития экономики, промышленность, сельское хозяйство, транспорт)		

Сложности современных международных отношений

- 1. Региональные конфликты**
- 2. Расширение блока НАТО**
- 3. Распространение ядерного оружия**
- 4. Мировой терроризм**

Конфликты в современном мире



НАТО

- военно-политический
союз, созданный
на основе

Североатлантического
договора, подписанного
4 апреля 1949 в
Вашингтоне.

Объединяет в настоящее
время 26 государств
Европы и Северной
Америки.



Штаб-квартира НАТО в Брюсселе

ОРГАНИЗАЦИЯ ОБЪЕДИНЕННЫХ НАЦИЙ (ООН),



международная
организация государств,
созданная в целях
поддержания и
укрепления мира,
безопасности и развития
сотрудничества между
государствами.

К 2007 году в состав ООН
входило 192 государство.



Штаб-квартира ООН в Нью-Йорке

Политическая география – это наука, изучающая пространственную организацию политической жизни общества и территориальные сочетания политических сил.

Она рассматривает:

- формирование политической карты мира и его отдельных регионов;
- изменение в политических границах;
- особенности государственного строя;
- политические партии, группировки и блоки;
- территориальные аспекты массовых избирательных кампаний (так называемая «электронная география»).

Геополитика – это теория и практика государственной внешней политики страны по отношению к ее собственным границам и взаимодействию с другими странами, основанная на максимальном учете географических факторов.

Политико-географическое положение - это положение страны (ее части, группы стран) по отношению к другим государствам (политическим союзникам или противникам), очагам политических конфликтов.

Характеристика ПГП страны, его изменений во времени

1. Общие сведения о политической ориентации современной страны :

участие страны в политических, военно-политических и экономических организациях.

2. Политическая и экономическая оценка государственных границ:

- а) уровень экономического развития соседних стран;*
- б) принадлежность соседних стран к политическим блокам;*
- в) стратегическая оценка государственной границы.*

3. Отношение к транспортным путям, рынкам сырья и продукции:

- а) возможность использования морского и речного транспорта;*
- б) торговые отношения с соседними странами;*
- в) обеспеченность страны сырьем.*

4. Отношение к «горячим точкам планеты»:

- а) прямое или косвенное отношение страны к региональным конфликтам;*
- б) военно-стратегический потенциал и наличие военных баз за рубежом;*
- в) отношение страны к международной разрядке и разоружению.*

5. Общая оценка современного ПГП страны и перспективы его развития.

Страны для практической работы:

I вариант – Афганистан;

II вариант – Бразилия;

III вариант – Южно-

Африканская республика;

IV вариант – Канада;

V вариант – Польша;

VI вариант – Китай.

Федерации в современном мире

