

# Современная политическая карта мира

Equateur

Equinoctial



Черепанова Е.В.

Echelle

Carte de France de 25 au Degré

# СОДЕРЖАНИЕ:

1. Этапы формирования политической карты мира
2. Деление стран:
  - по уровню социально – экономического развития
  - по размерам территории
  - по численности населения
  - по географическому положению
  - по формам правления
  - по особенностям территориально – государственного устройства
3. Политическая география
4. Задания



# Этапы формирования политической карты мира

- Древний (до V в. н. э.) возникновение и крушение первых государств.
- Средневековый (V – XVI вв.) – возникновение крупных феодальных государств в Европе и Азии
- Новый (XVI- XIX вв.) – формирование колониальной империи.
- Новейший (первая половина XX в.) – формирование социалистических стран, распад колониальной системы
- Современный (вторая половина XX в – современный период)



# Новейший этап в формировании ПКМ

- Новейший (первая половина XX в.) – формирование социалистических стран, распад колониальной системы.
- Современный, в котором выделяется три основных этапа:
  - А) возникновение мировой социалистической системы, образование независимых государств в Азии.
  - Б) Образование независимых государств Африки.
  - В) Крушение социалистической системы хозяйства и последовавшие изменения на политической карте Европы и Азии.

# Изменения на карте

## Количественные

Территориальные  
приобретения,

потери,

добровольные  
уступки

## Качественные

смена формаций

завоевание  
суверенитета

введение нового  
государственного  
устройства



# Уровень социально – экономического развития.

Выраженный через показатель  
ВВП и ИРЧП

## Экономически развитые страны

- Страны «большой- семерки» (ВВП – 20 – 30 тысяч долларов)
- Менее крупные страны Западной Европы (ВВП, как в странах «большой семерки»)
- Страны переселенческого капитализма (доминионы Великобритании)



# Индекс развития человеческого потенциала (ИРЧП)

- – интегральный показатель, рассчитываемый ежегодно для межстранового сравнения и измерения [уровня жизни](#) интегральный показатель, рассчитываемый ежегодно для межстранового сравнения и измерения уровня жизни, [грамотности](#) интегральный показатель, рассчитываемый ежегодно для межстранового сравнения и измерения уровня жизни, грамотности, [образованности](#) интегральный показатель, рассчитываемый ежегодно для межстранового сравнения и измерения уровня жизни, грамотности, образованности и [долголетия](#) интегральный показатель, рассчитываемый ежегодно для межстранового сравнения и измерения уровня жизни, грамотности, образованности и долголетия как основных характеристик человеческого потенциала исследуемой территории. Он является стандартным инструментом при общем сравнении уровня жизни различных стран и регионов. Индекс публикуется в рамках [Программы развития ООН](#) интегральный показатель, рассчитываемый ежегодно для межстранового сравнения и измерения уровня жизни, грамотности, образованности и долголетия как основных характеристик человеческого потенциала исследуемой территории. Он является стандартным инструментом при общем сравнении уровня жизни различных стран и регионов. Индекс публикуется в рамках Программы развития ООН в [отчётах о развитии человеческого потенциала](#) интегральный показатель, рассчитываемый ежегодно для межстранового сравнения и измерения уровня жизни, грамотности, образованности и долголетия как основных характеристик человеческого потенциала исследуемой территории. Он является стандартным инструментом при общем сравнении уровня жизни различных стран и регионов. Индекс публикуется в рамках Программы развития ООН в отчётах о развитии человеческого потенциала и был разработан в [1990](#) интегральный показатель, рассчитываемый ежегодно для межстранового сравнения и измерения уровня жизни, грамотности, образованности и долголетия как основных характеристик человеческого потенциала исследуемой территории. Он является стандартным инструментом при общем сравнении уровня жизни различных стран и регионов. Индекс публикуется в рамках Программы развития ООН в отчётах о развитии человеческого потенциала и был разработан в 1990 г. группой экономистов во главе с [пакистанцем](#) интегральный показатель, рассчитываемый ежегодно для межстранового сравнения и измерения уровня жизни, грамотности, образованности и долголетия как основных характеристик человеческого потенциала исследуемой территории. Он является стандартным инструментом при общем сравнении уровня жизни различных стран и регионов. Индекс публикуется в рамках Программы развития ООН в отчётах о развитии человеческого потенциала и был разработан в 1990 г. группой экономистов во главе с пакистанцем [Махубом-уль-Хаком](#) интегральный показатель, рассчитываемый ежегодно для межстранового сравнения и измерения уровня жизни, грамотности,



# Рейтинг стран с самым

## высоким уровнем ИРЧП

<a href="#">1 Норвегия</a> 0,938 (—)	<a href="#">15 Израиль</a> 0.872 (▲ 12)	<a href="#">29 Словения</a> 0.828 (—)
<a href="#">2 Австралия</a> 0.937 (—)	<a href="#">16 Финляндия</a> 0.871 (▼ 4)	<a href="#">30 Андорра</a> 0.824 (▲ 2)
<a href="#">3 Новая Зеландия</a> 0.9 (▲ 17)	<a href="#">17 Исландия</a> 0.869 (▼ 14)	<a href="#">31 Словакия</a> 0.818 (▲ 11)
<a href="#">4 США</a> 0.902 (▲ 9)	<a href="#">18 Бельгия</a> 0.867 (▼ 1)	<a href="#">32 ОАЭ</a> 0.815 (▲ 3)
<a href="#">5 Ирландия</a> 0.895 (—)	<a href="#">19 Дания</a> 0.866 (▼ 3)	<a href="#">33 Мальта</a> 0.815 (▲ 5)
<a href="#">6 Лихтенштейн</a> 0.891 (▲ 13)	<a href="#">20 Испания</a> 0.863 (▼ 5)	<a href="#">34 Эстония</a> 0.812 (▲ 6)
<a href="#">7 Нидерланды</a> 0.890 (▼ 1)	<a href="#">21 Гонконг</a> 0.862 (▲ 3)	<a href="#">35 Кипр</a> 0.810 (▼ 3)
<a href="#">8 Канада</a> 0.888 (▼ 4)	<a href="#">22 Греция</a> 0.855 (▲ 3)	<a href="#">36 Венгрия</a> 0.805 (▲ 7)
<a href="#">9 Швеция</a> 0.885 (▼ 2)	<a href="#">23 Италия</a> 0.854 (▼ 5)	<a href="#">37 Бруней</a> 0.805 (▼ 7)
<a href="#">10 Германия</a> 0.885 (▲ 12)	<a href="#">24 Люксембург</a> 0.852 (▼ 13)	<a href="#">38 Катар</a> 0.803 (▼ 5)
<a href="#">11 Япония</a> 0.884 (▼ 1)	<a href="#">25 Австрия</a> 0.851 (▼ 11)	<a href="#">39 Бахрейн</a> 0.801 (—)
<a href="#">12 Корея</a> 0.877 (▲ 14)	<a href="#">26 Англия</a> 0.849 (▼ 5)	<a href="#">40 Португалия</a> 0.795 (▼ 6)
<a href="#">13 Швейцария</a> 0.874 (▼ 4)	<a href="#">27 Сингапур</a> 0.846 (▼ 5)	<a href="#">41 Польша</a> 0.795 (—)
<a href="#">14 Франция</a> 0.872 (▼ 6)	<a href="#">28 Чехия</a> 0.841 (▲ 8)	<a href="#">42 Барбадос</a> 0.788 (▼)



# Россия в ИРЧП

- Официальная публикация доклада состоялась 4 ноября 2010<sup>[1]</sup>.
- В связи с изменением методологии расчёта индекса, положение многих стран в рейтинге развития претерпело серьёзное изменение.
- Большая часть данных для отчёта получена в 2008 году и ранее.
- По данным отчёта Россия поднялась в рейтинге развития с 71 на 65 место, расположившись между Албанией По данным отчёта Россия поднялась в рейтинге развития с 71 на 65 место, расположившись между Албанией и Казахстаном<sup>[2]</sup>. Ниже представлен список стран с очень высоким индексом развития человеческого потенциала

# Страны с переходной экономикой

Бывшие социалистические страны:

1. Восточная Европа (Россия, Белоруссия, Украина, Болгария...) Их можно отнести к экономически развитым странам
2. Постсоциалистические и социалистические страны (Лаос, Вьетнам..). Их можно отнести к развивающимся странам



# Развивающиеся страны

1. Ключевые страны – обладают большим природным, людским и экономическим потенциалом. ВВП 350 долларов.
2. Страны Латинской Америки, Азии, Северной Африки. ВВП 1000 долларов.
3. НИС – новые индустриальные страны – «азиатские тигры»
4. Нефтеэкспортирующие страны Персидского залива. ВВП 20 – 30 тысяч долларов.
5. «Классические» развивающиеся страны, отстающие в своем развитии, с душевым ВВП менее 1 тысячи долларов в год. Большинство стран Африки, а также Азии и Латинской Америки.
6. Наименее развитые страны «четвертый мир» 47 стран с ВВП 100 – 300 долларов в год. Эфиопия, Гаити, Бангладеш...



# Классификации государств

На ПКМ более 200 стран и территорий, из которых более 190 суверенные государства, среди них можно выделить:

## ПО РАЗМЕРАМ ТЕРРИТОРИИ

1. Страны – гиганты, площадь более 3млн. км<sup>2</sup> (Россия, Канада, Китай, США, Бразилия, Австралия, Индия)
2. «Крупные страны», их площадь более 500 тыс. км<sup>2</sup> (Франция, Испания..), площадь более 1млн. км<sup>2</sup> (Судан, Алжир, Ливия..)
3. Микросоударства – имеющие незначительную Сан-Марино, Лихтенштейн, площадь (Ватикан, Сингапур..)





# ПО ЧИСЛЕННОСТИ НАСЕЛЕНИЯ

1. Страны гиганты численность свыше 100 млн. человек ( Китай, Индия, США, Бразилия, Индонезия, Россия...)
1. Средние страны ( Алжир, Мексика...)
3. Небольшие страны, микросоударства, с населением 10 – 30 тыс. человек и менее (Ватикан, Сан- Марино, Монако...)



# По географическому положению

1. С приморским положением ( Мексика, Аргентина, Конго, Саудовская Аравия, Польша.)
2. Полуостровные (Италия, Индия, Португалия, Корея, Дания...)
3. Островные ( Великобритания, Куба, Исландия, Мадагаскар, ...)
4. Внутриконтинентальные страны ( 42 государства лишены выхода в океан: Монголия, Австрия, Чехия, Чад, Руанда...)
5. Страны, занимающие значительные части континентов (Россия, КНР, Австралия)





# По формам правления

1. **Республики** –  $\frac{3}{4}$  всех стран мира
2. Время возникновения – Древний Рим

Президентская

- США, Аргентина, Бразилия, Россия, Венесуэла, Коста - Рика

Парламентская

- ФРГ, Италия, Израиль, Индия, Ирландия

Смешанная

- Франция, Португалия, Финляндия

# Монархии

В мире 32:

Океания 2  
13

Азия 14

Африка 3

Европа

Конституционная

Абсолютная

Теократическая

Царствует, но не правит

Царствует и правит

«Теос», данная богом


Великобритания,  
Бельгия, Норвегия,  
Испания

Саудовская Аравия,  
Оман, Кувейт, ОАЭ













Ватикан, Бутан



## Европа



-  Андорра — со-князья Николя Саркози (с 2007) и Жоан Энрик Вивес-и-Сисилья (с 2003)
-  Бельгия — король Альберт II (с 1993)
-  Ватикан — папа римский Бенедикт XVI (с 2005)
-  Великобритания — королева Елизавета II (с 1952)
-  Дания — королева Маргрете II (с 1972)
-  Испания — король Хуан Карлос I (с 1975)
-  Лихтенштейн — князь Ханс-Адам II (с 1989)
-  Люксембург — великий герцог Анри (с 2000)
-  Мальтийский орден — князь и великий магистр фра Мэтью Фестинг (с 2008)
-  Монако — князь Альберт II (с 2005)
-  Нидерланды — королева Беатрикс (с 1980)
-  Норвегия — король Харальд V (с 1991)
-  Швеция — король Карл XVI Густав (с 1973)

## Азия

-  Бахрейн — король Хамад ибн Иса аль-Халифа (с 2002, эмир в 1999—2002)
-  Бруней — султан Хассанал Болкиах (с 1967)
-  Бутан — король Джигме Кхесар Намгьял Вангчук (с 2006)
-  Иордания — король Абдалла II (с 1999)
-  Камбоджа — король Нородом Сиамони (с 2004)
-  Катар — эмир Хамад бин Халифа аль-Тани (с 1995)
-  Кувейт — эмир Сабах аль-Ахмед аль-Джабер ас-Сабах (с 2006)
-  Малайзия — король Мизан Зайнал Абидин (с 2006)
-  Оман — султан Кабус бен Саид (с 1970)
-  Саудовская Аравия — король Абдалла ибн Абдель Азиз ас-Сауд (с 2005)
-  Таиланд — король Пумипон Адульядет (с 1946)
-  Япония — император Акихито (с 1989)



## Африка

-  Лесото — король Летсие III (с 1996, первый раз в 1990—1995)
-  Марокко — король Мухаммед VI (с 1999)
-  Свазиленд — король Мсвати III (с 1986)

## Океания

-  Тонга — король Джордж Тупоу V (с 2006)



# Государства в составе Содружества











**17 стран, бывшие доминионы Великобритании.**

Формально главой государства считается королева Великобритании, которую представляет генерал-губернатор








## Королевства Содружества

В королевствах Содружества (ранее именовались доминионами)

### Америка

-  Антигуа и Барбуда
-  Багамы
-  Барбадос
-  Белиз
-  Гренада
-  Канада
-  Сент-Винсент и Гренадины
-  Сент-Китс и Невис
-  Сент-Люсия
-  Ямайка

### Океания

-  Австралия
-  Новая Зеландия
  -  Острова Кука
  -  Ниуэ
-  Папуа — Новая Гвинея
-  Соломоновы Острова
-  Тувалу

# Административно - территориальное устройство

<p>Унитарное</p> <p>Единая законодательная и исполнительная власть</p>	<p>Федеративное</p> <p>Наряду с едиными законами есть отдельные <b>самоуправляющие</b> единицы</p>	<p>Конфедерация</p> <p>Временный союз</p>
<p>Италия, Япония, Китай, Великобритания UK.</p>	<p>Россия, Индия, Нигерия</p> <p>всего 27 государств</p>	<p>Швейцария – союз суверенных государств, союз независимых кантонов</p>



- По особенностям конституционно-правового статуса субъектов федеративного государства выделяют:

- Симметричные

- асимметричные

- В симметричных федерациях субъекты обладают одинаковым конституционно-правовым статусом (например, Федеративная Демократическая Республика Эфиопия В симметричных федерациях субъекты обладают одинаковым конституционно-правовым статусом (например, Федеративная Демократическая Республика Эфиопия, Соединённые Штаты Америки В симметричных федерациях субъекты обладают одинаковым конституционно-правовым статусом (например, Федеративная Демократическая Республика Эфиопия, Соединённые Штаты Америки), в ассиметричных — конституционно-правовой В симметричных федерациях субъекты обладают одинаковым конституционно-правовым статусом (например, Федеративная Демократическая Республика Эфиопия, Соединённые Штаты Америки), в ассиметричных — конституционно-правовой статус субъектов различен (например, Республика Индия В симметричных федерациях субъекты обладают одинаковым конституционно-правовым статусом (например, Федеративная Демократическая Республика Эфиопия, Соединённые Штаты Америки), в ассиметричных — конституционно-правовой статус субъектов различен (например, Республика Индия, Федеративная Республика Бразилия В симметричных федерациях субъекты обладают одинаковым конституционно-правовым статусом (например, Федеративная Демократическая Республика Эфиопия, Соединённые Штаты Америки), в ассиметричных — конституционно-правовой статус субъектов различен (например, Республика Индия, Федеративная Республика Бразилия, Российская Федерация). Абсолютно симметричных федераций на сегодняшний день не существует: все они обладают теми или иными признаками асимметричности.

- По особенностям формирования федерации выделяют:

- территориальные

- национальные

- смешанные

- При формировании территориальных федераций используется территориальный географический признак (например Соединённые Штаты Америки При формировании территориальных федераций используется территориальный географический признак (например Соединённые Штаты Америки, Германия При формировании территориальных федераций используется территориальный географический признак (например Соединённые Штаты Америки, Германия), в национальных — по национальному признаку (например бывшие Союз Советских Социалистических Республик При формировании территориальных федераций используется территориальный географический признак (например Соединённые Штаты Америки, Германия), в национальных — по национальному признаку (например бывшие Союз Советских Социалистических Республик, Чехословакия При формировании территориальных федераций используется территориальный географический признак (например Соединённые Штаты Америки, Германия), в национальных — по национальному признаку (например бывшие Союз Советских Социалистических



# Федеративные государства мира

## Европа

1. Австрийская Республика
2. Российская Федерация
3. Федеративная Республика Германия
4. Швейцарская Конфедерация
5. Королевство Бельгия
6. Федерация Боснии и Герцеговины

## Азия

1. Исламская Республика Пакистан
2. Малайзия
3. Объединённые Арабские Эмираты
4. Республика Индия
5. Республика Ирак
6. Российская Федерация
7. Федеративная Демократическая Республика Непал

## Африка

1. Союз Коморы
2. Федеративная Демократическая Республика Эфиопия
3. Федеративная Республика Нигерия
4. Судан

## Америка

1. Аргентинская Республика
2. Боливарианская Республика Венесуэла
3. Канада
4. Мексиканские Соединённые Штаты
5. Соединённые Штаты Америки
6. Федеративная Республика Бразилия
7. Федерация Сент-Кристофер и Невис

## Австралия и Океания

1. Австралийский Союз
2. Федеративные Штаты Микронезии
3. Палау

# Политическая география

- Формирование политической карты мира и отдельных ее регионов
- Изменения в политических границах
- Особенности государственного строя
- Политические партии, группировки и блоки
- Территориальные аспекты массовых избирательных компаний

**ГЕОПОЛИТИКА** – выражает, государственную политику в первую очередь по отношению к границам страны и ее взаимодействию с другими, прежде всего соседними странами

# Выполни задание:

По форме государственного строя страны бывают:

А) монархиями

В) федерациями

Б) демократиями

Г) республиками

По форме государственного территориального устройства страны делятся на:

А) теократические

В) федеративные

Б) тоталитарные

Г) унитарные

Содружество наций – межгосударственное объединение, возглавляемое:

А) Россией

В) Францией

Б) Великобританией

Г) США



# Выполни задание:

Всего монархий в мире насчитывается:

- А) 24      Б) 32      В) 37      Г) 43

Выберите страны имеющие республиканскую форму правления:

- А) Австрия                      В) Великобритания  
Б) Мексика                      Г) Турция

Выберите страны, не имеющие выхода к открытому морю:

- А) Боливия                      Г) Венгрия  
Б) Израиль                      Д) Монголия  
В) Украина                      Е) Мали