

# Республіка Росія



**Герб**



**Прапор**

# «Візитна картка Росії»

**Офіційна назва:** Російська федерація

**Площа:** 17 млн. км. кв.

**Населення:** 140 млн. чоловік (2009 р.)

**Столиця:** Москва (11 млн. жит.)

**Державний лад:** президентсько-парламентська республіка, унітарна держава

**Склад території:** 83 рівноправні суб'єкти, у тому числі: 21 республіка, 9 країв, 46 областей, два міста федерального значення — Москва і Санкт-Петербург, Єврейська автономна область та 4 автономні округи.

**Великі міста:** Санкт-Петербург (4,7 млн.), Новосибірськ (1,426), Нижній Новгород (1,334), Єкатеринбург (1,278), Самара (1,175), Омськ (1,160), Уфа (1,096), Казань (1,085), Челябінськ (1,083), Перм (1,028), Ростов-на-Дону (1,025), Волгоград (1,003).

**Грошова одиниця:** рубль

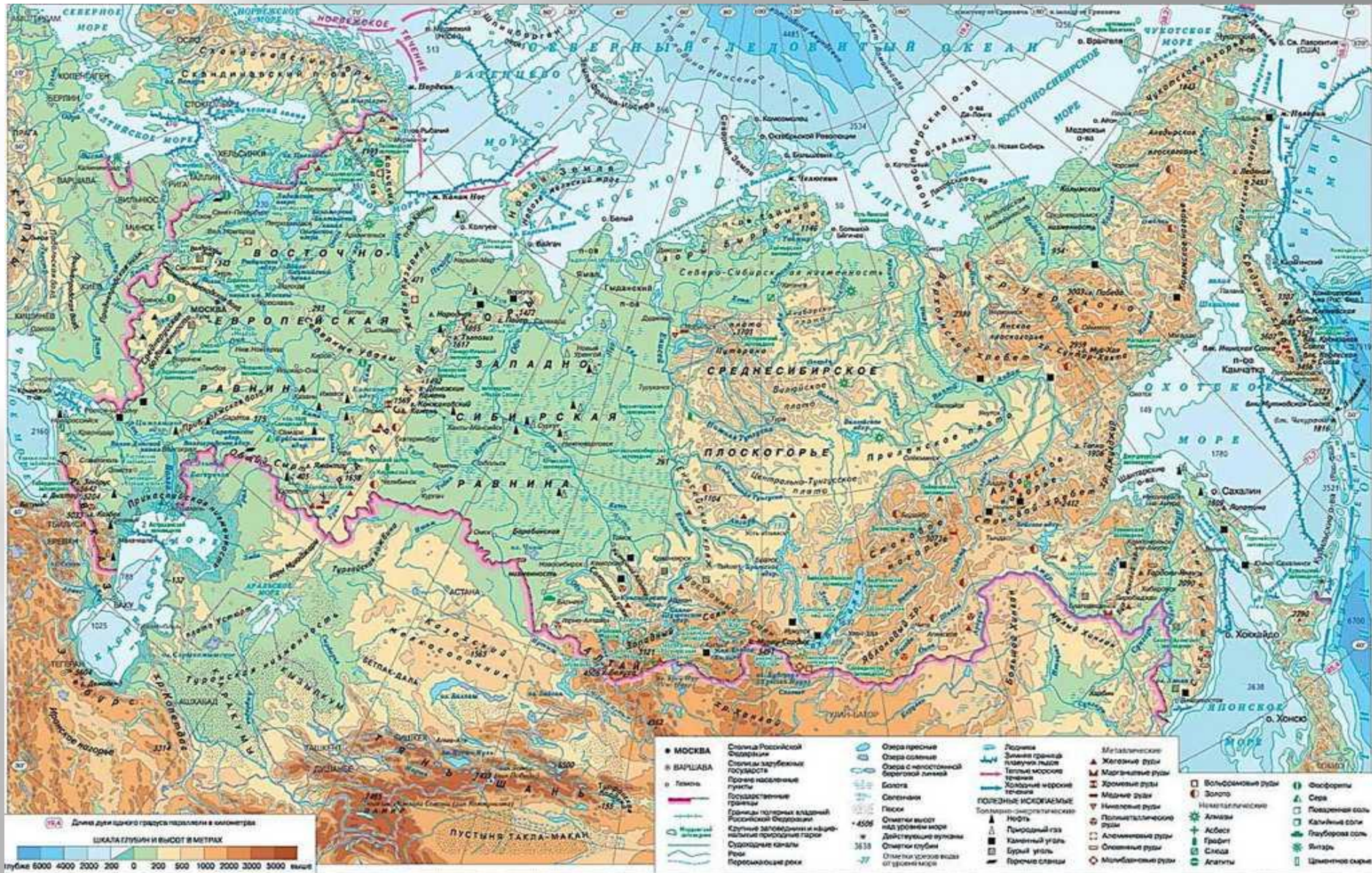
# Склад території



# «ЕГП Росії»

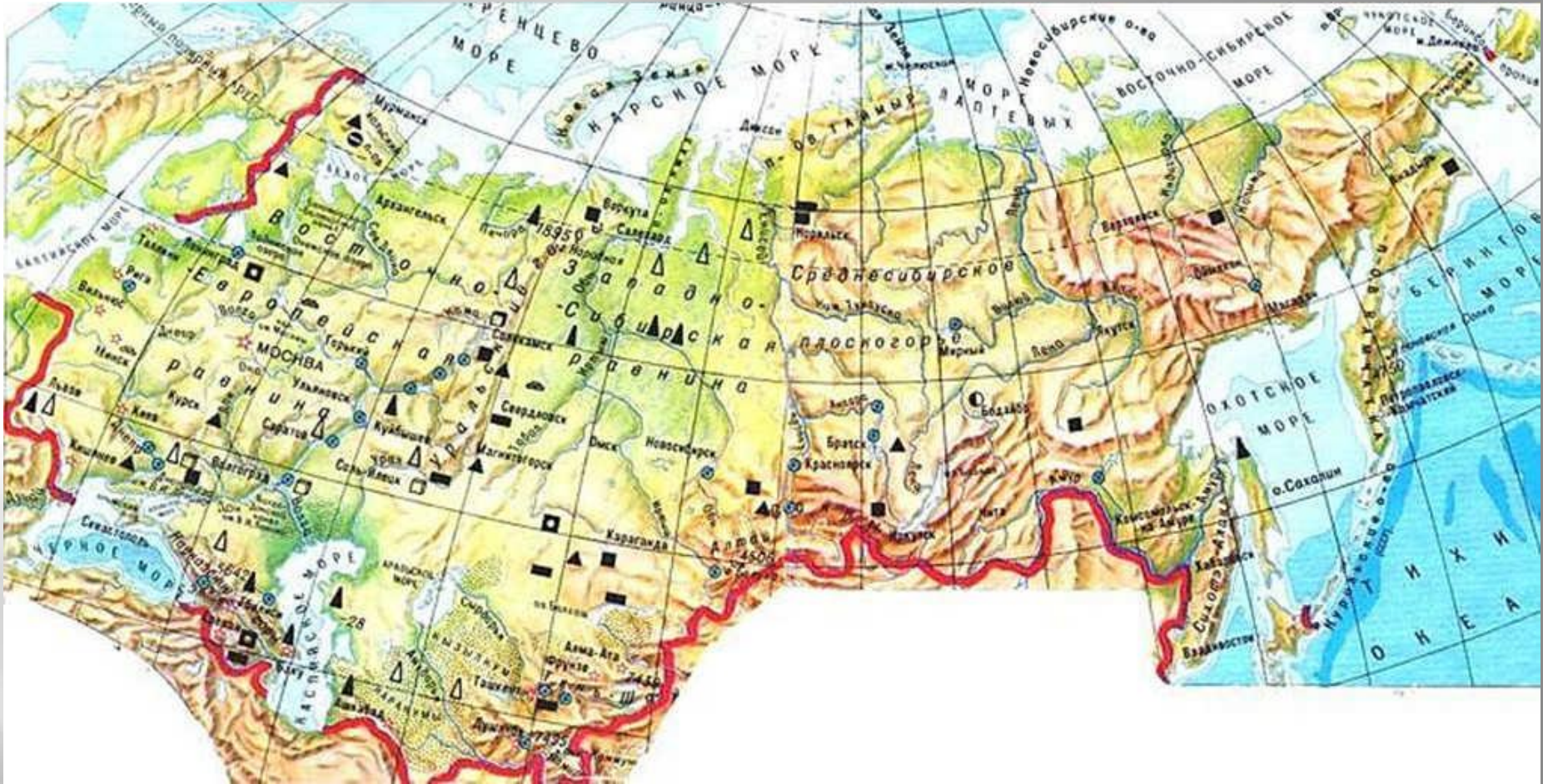
- 1) Євроазіатська держава (1/3 – Сх. Європа, 2/3 – в Пн. Азії).
- 2) Морська держава (3 океани)
- 3) Ядерна держава
- 4) Член «Великої Вісімки»
- 5) На заході анклав – Калінінградська область
- 6) КНДР, Китай, Монголія, Казахстан, Азербайджан, Грузія, Україна, Білорусь, Литва, Польща, Латвія, Естонія, Фінляндія та Норвегія. Цілком по морю вона межує зі США та Японією. РФ має найдовший кордон у світі.
- 7) Розташована в 11 часових поясах
- 8) Сусіди – нейтральні країни, Польща – член НАТО, Багато країн члени СНД.
- 9) Територіальні претензії з боку:
  - Японії (до Курильських островів)
  - Естонії (до Псковської області)
- 10) На території Росії відбуваються збройні конфлікти (Північний Кавказ), та поблизу кордонів (Грузія)

# Рельєф



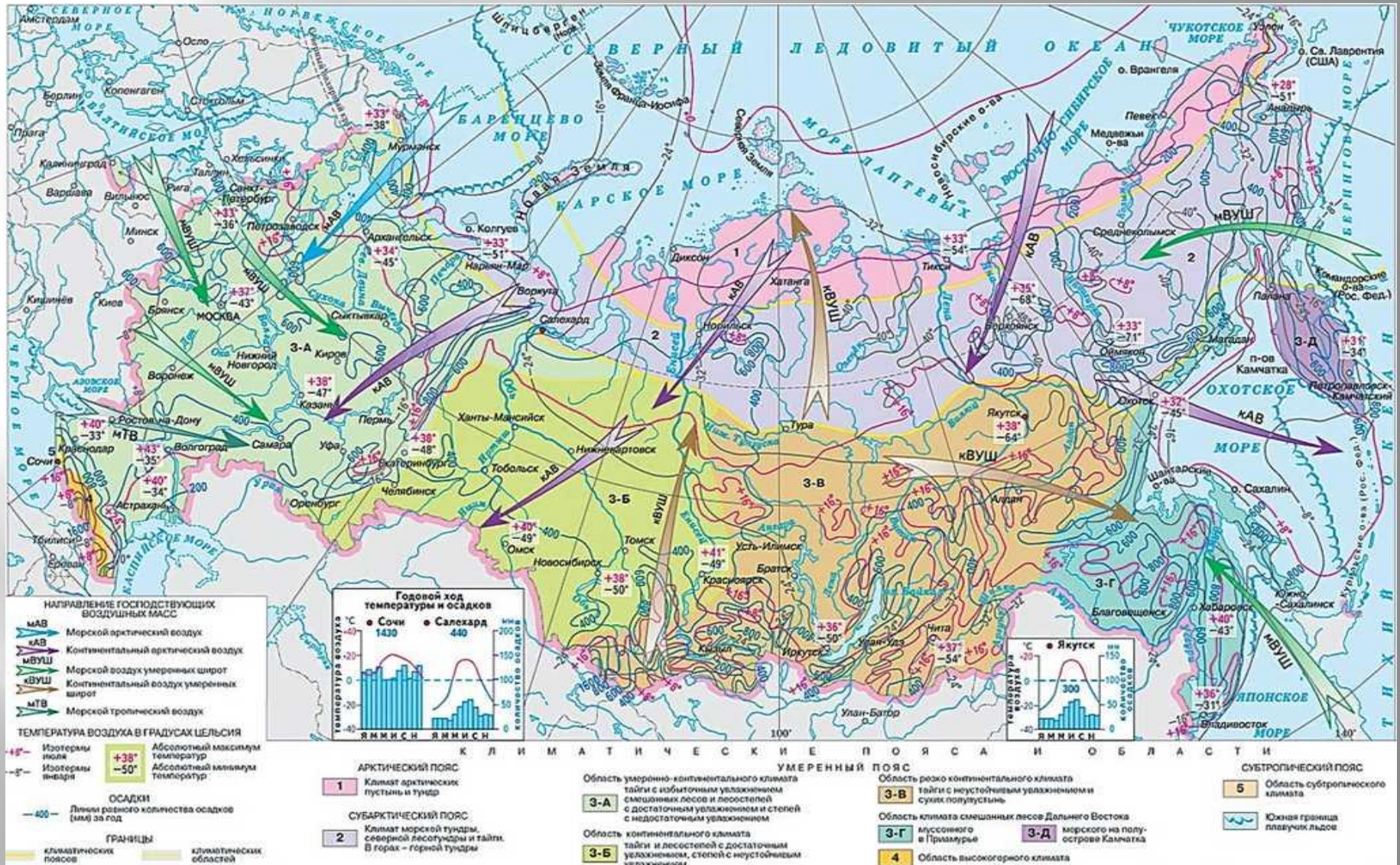
70% площі – рівнини, 30% площі - гори

# Корисні копалини



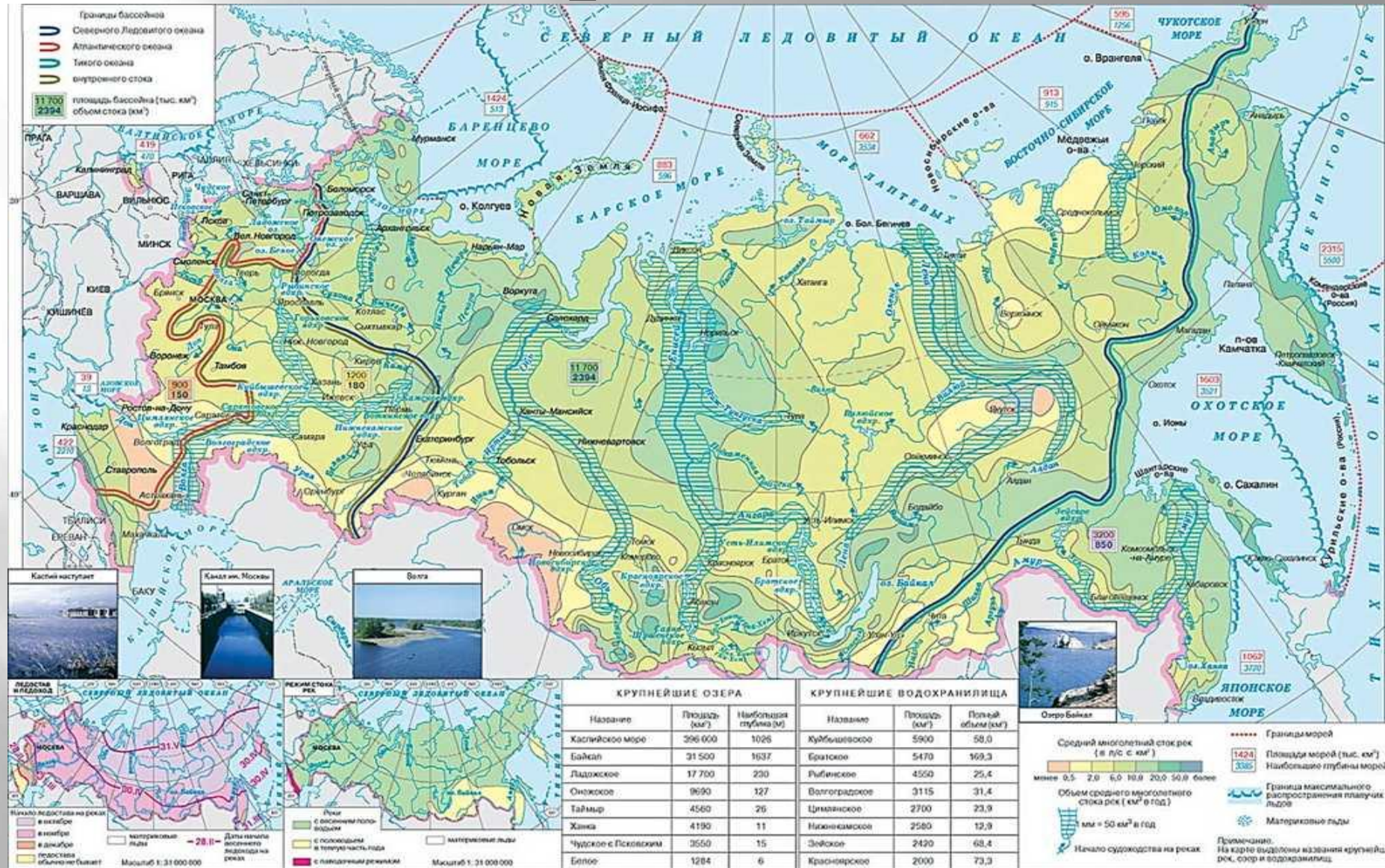
Складна геологічна будова території Росії обумовила величезну різноманітність корисних копалин. Росія має великі запаси паливно-енергетичних ресурсів, багату рудну базу, а запаси різноманітної сировини для будівельної та хімічної промисловостей є практично на всій території країни

# Клімат



Різноманітний клімат, від арктичного до помірних поясів

# Поверхневі води



Росія входить до п'ятірки країн світу, що мають найбільші запаси водних ресурсів



# Річки



**Москва**

**Лена**



# Річки



**Дон**

**Єнісей**



# Річки



Об

Амур



# Озера



**Байкал**

**Ладозьке озеро**



# Грунты



# Лісові ресурси



# Населення

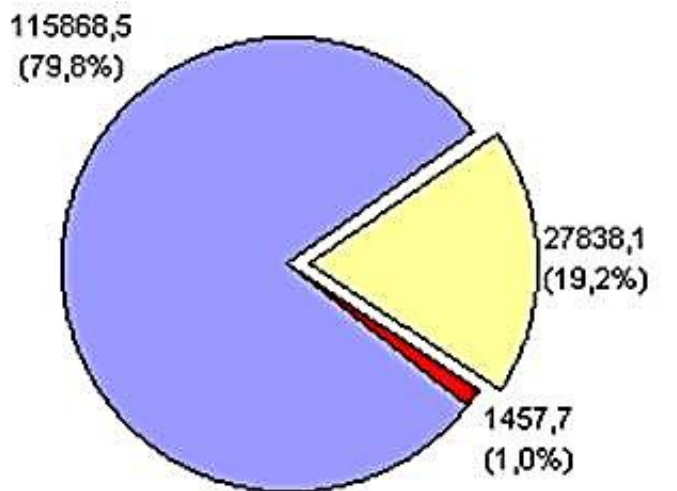
- ❖ I тип відтворення;
- ❖ Природний приріст – - 5 «Старіння нації»;
- ❖ Багатонаціональна країна (120 національностей):
- ❖ Релігія – християнство (православні), іслам, буддизм;
- ❖ Середня густина населення – 8,3 чол. на км. кв.;
- ❖ Середня тривалість життя становить жінки - 72,7 років, чоловіки – 60 років;
- ❖ Рівень урбанізації – 76%;
- ❖ У невиробничій сфері – 1/3, у виробничій сфері 2/3
- ❖ Офіційні мови – російська.

# Густота населения





# Національний склад



- русские (Russians)
- другие национальности (other nationalities)
- национальная принадлежность не указана (nationalities (ethnic group) not stated)



# Москва



# Санкт-Петербург



# Новосибірськ



# ОМСЪК



# Казань



# Уфа



# Господарство

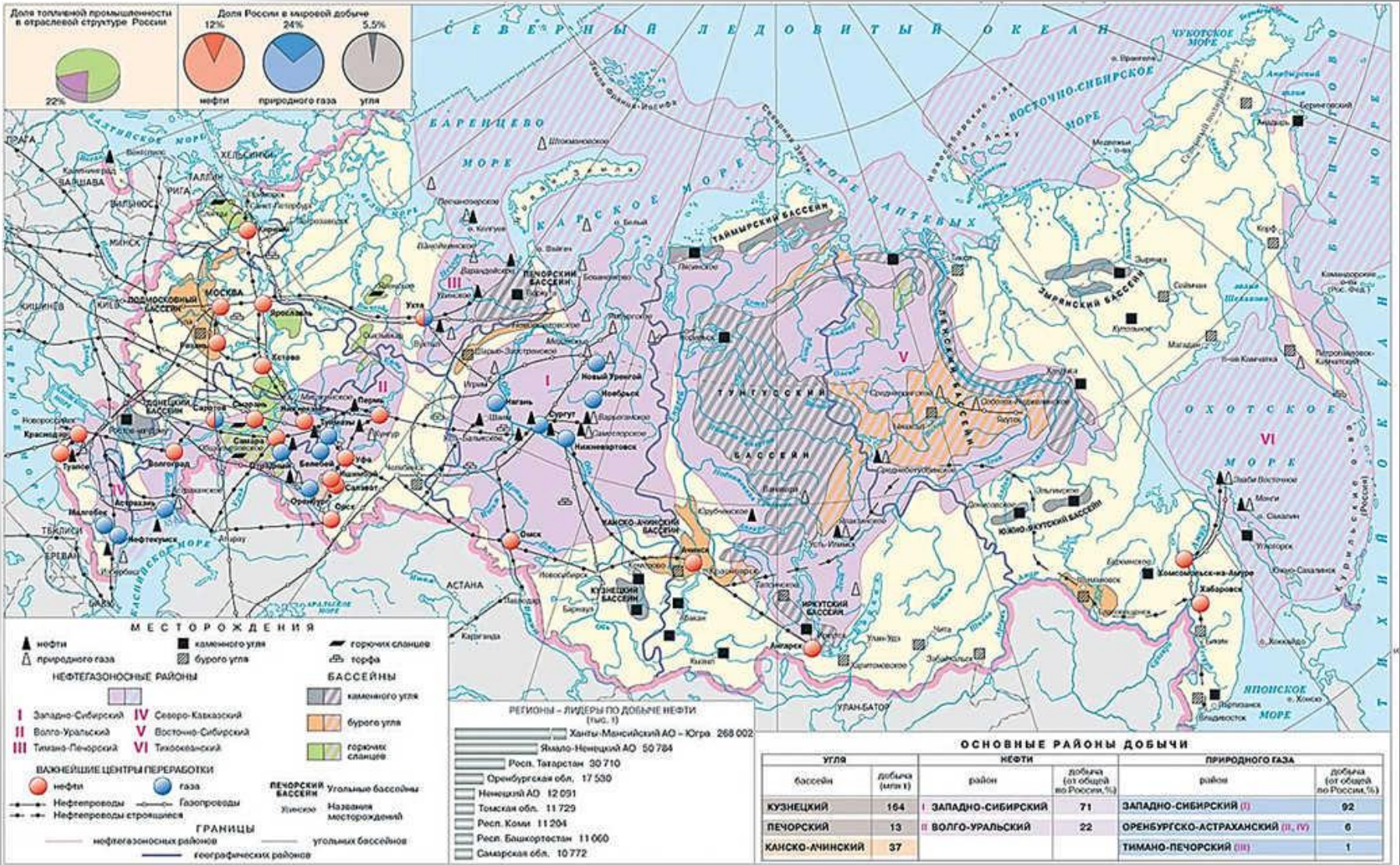
1. Постсоціальна індустріально-аграрна країна
2. Країна з перехідною до ринку економікою
3. Перша з республік колишнього СРСР почала проводити радикальні економічні перетворення
4. Багатогалузева структура господарства
5. Переважає промислове виробництво
6. Питома вага Росії у світовому промисловому виробництві становить приблизно 4%



# Господарство



# Паливна промисловість



# Электроэнергетика



# Металлургія



# Машинобудування



# Хімічна та нафтохімічна промисловість



# Лісова промисловість



# Агропромисловый комплекс





# Господарство



# Транспорт



# Зовнішня торгівля

Експорт	Імпорт
1. Енергоносії	1. Машини і обладнання для важкої промисловості
2. Мінеральна сировина	2. Вовна
3. Машини і обладнання	3. Марганцева руда
4. Тканини	4. М'ясо
5. Хімікати	5. Цукор
6. Лісоматеріали	6. Олія
7. Риба	7. Зерно
	8. Чай
	9. Цитрусові