



# ПОВОЛЖЬЕ

Подготовил ученик 9 «Д» класса Ананидзе Дмитрий.

# Поволжье на карте



# Республики и области

Республики.



Татарстан



Калмыкия

Области.



Астраханская обл.



Вологодская обл.



Саратовская обл.



Ульяновская обл.




Самарская обл.

# Размещение нефтяных и газовых месторождений

## Месторождения

- ▲ Нефтяные
- ▲ Газовые
- Нефтегазовые
- Газонефтяные
- ▲ Газоконденсатное месторождение

Строящийся нефтепровод



# Водные ресурсы


- Во-первых, Волга придает району очень своеобразную форму Во-вторых, Волга оказывает сильное влияние на географическое положение района.
- В третьих Волга даёт рыбные ресурсы региону.
- В четвёртых на волге происходит строительство речного судоходства.



# Города миллионеры



Вологда



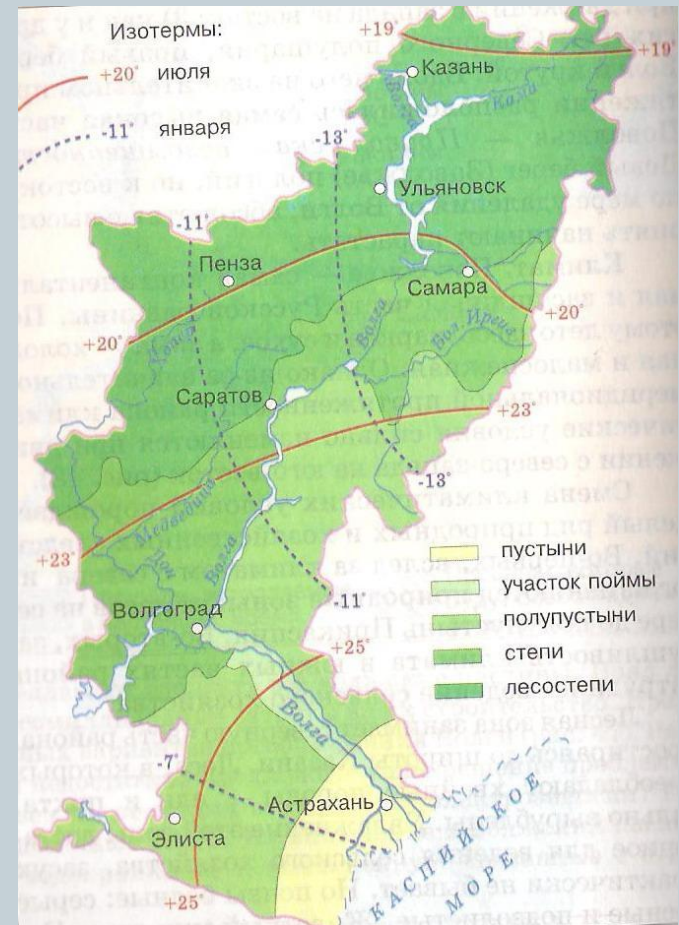
Казань



Самара

# Климат Поволжья

- Территория Поволжья расположена в зоне умеренно-континентального климата, где господствуют умеренные климатические массы.
- Для территории Поволжья можно чётко выделить все четыре времени года: зиму, весну, лето и осень. При этом, можно явно выделить тёплый (апрель — сентябрь) и холодный (октябрь — март) периоды.



# ТЭК и ККМ

- В список 100 крупнейших машиностроительных предприятий России входят 16 заводов Поволжья.
- ТЭК Ведущим звеном является добыча и переработка нефти. Специализируется на производстве электроэнергии.



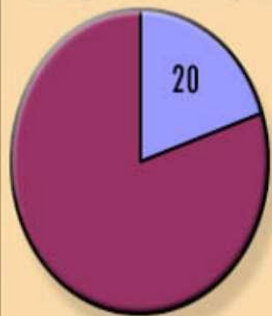


# Химический комплекс

- ККМ – химическая промышленность. Представлена горно-химической, добывающей серу, поваренную соль, химией органического синтеза, производством и переработкой полимерных материалов. Крупные центры – Тольятти, Волжский, Самара.

## Химический комплекс

Доля Поволжья  
в общем производстве  
авиационных масел, %



Поволжье  
Другие регионы

## Добыча и переработка нефти в Поволжье, %

	Компании			
	Тат нефть	Лукойл	ЮКОС	Сиданко
Добыча нефти	66	7	24	3
Производство:				
- автомобильного бензина	-	19	52	29
- дизельного топлива	-	30	64	6
- мазута	-	21	70	9
- смазочных масел	-	82	18	-

**Спасибо за внимание!**

