

Экономическое  
районирование России.  
*Регионы России. Поволжье.*



# Правила выделения районов

Экономические районы – территории, которые отличаются своей специализацией. Отрасли специализации можно определить при помощи формулы:  $K = P/H$

Территория одной области не может относиться к разным экономическим районам



Ни одно национальное образование (республика, округ) не может быть разделено границами экономических районов

# ГЕОГРАФИЧЕСКОЕ ПОЛОЖЕНИЕ

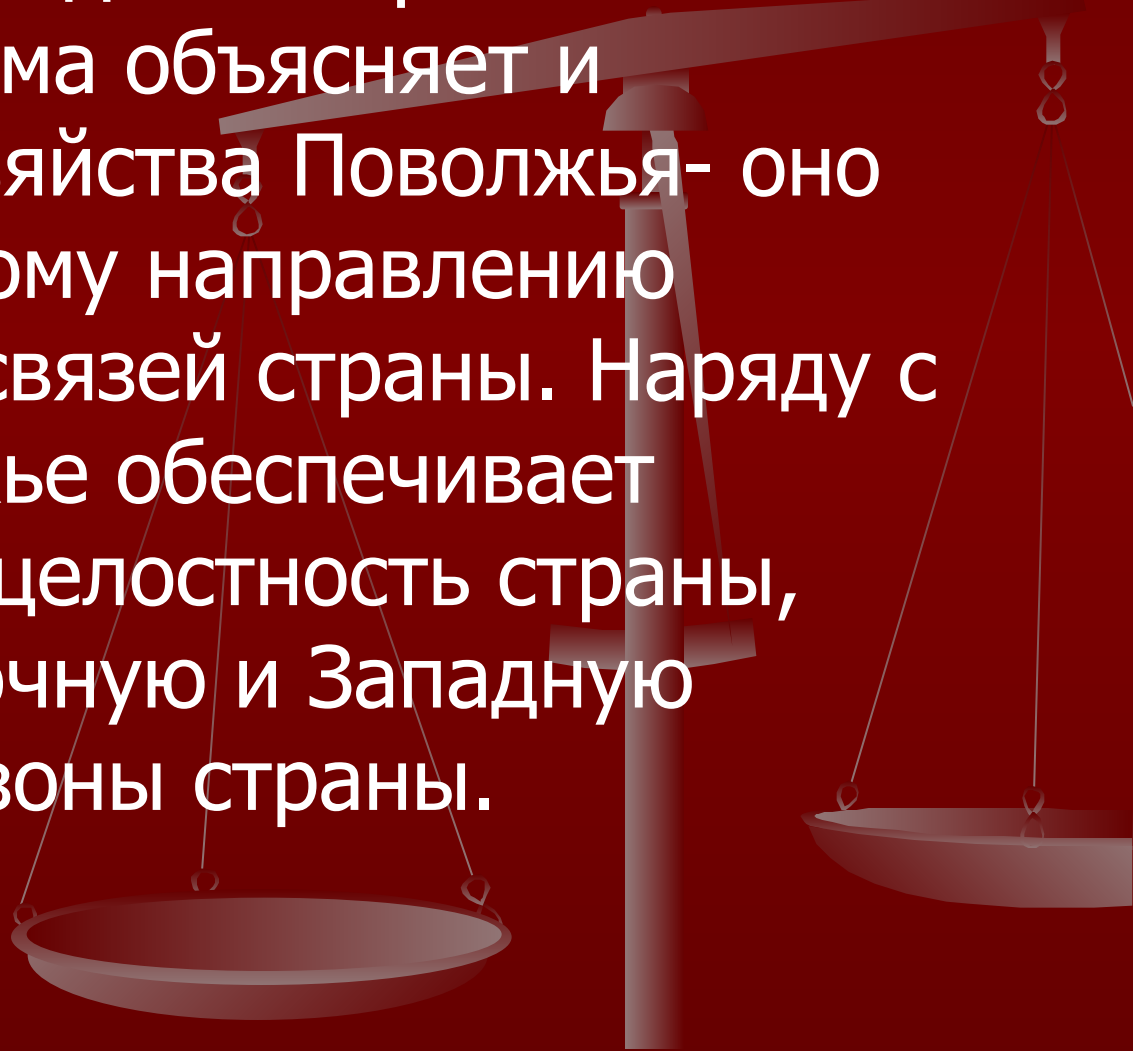


Железные дороги

КАЗАХСТАН

КАСПИЙСКОЕ МОРЕ

Поволжский район имеет своеобразную вытянутую форму. Он протянулся на 1500 км. в длину, а средняя ширина составляет 350-400 км. Форма объясняет и особенности хозяйства Поволжья- оно открыто основному направлению хозяйственных связей страны. Наряду с Уралом, Поволжье обеспечивает экономическую целостность страны, связывает Восточную и Западную экономические зоны страны.



Волга – (в древние века – Ра, в средние – Итиль) река в России, крупнейшая в Европе. Длина 3500 км. Берет начало на Валдайской возвышенности, впадает в Каспийское море, имеет дельту 19 тыс. км.кв.



- Природные ресурсы и условия Поволжья отличаются разнообразием. Северная часть района – это лесная зона. Далее к югу и юго-востоку (Ульяновская, Пензенская, Самарская области) увеличивается сухость климата и лесная зона сменяется лесостепной. Саратовская и Волгоградская области в правобережной ее части- это полоса степей. А крайняя юго – восточная часть – полупустыни с частыми пыльными бурями, приходящими из Средней Азии.

# Природное районирование Поволжья



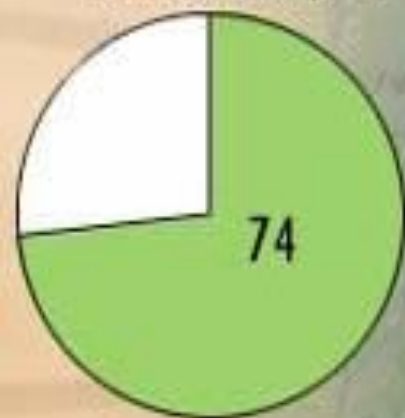
К югу и юго – востоку (Самарская и Пензенская области) увеличивается сухость и лесная зона сменяется лесостепной.





# ПЛОТНОСТЬ НАСЕЛЕНИЯ ПОВОЛЖЬЯ

Доля городского  
населения, %



- ◆ Поволжье – один из наиболее заселенных и многонациональных районов России. В нем проживает около 17 млн. человек и почти  $\frac{3}{4}$  из них русские. Значительна доля татар, чувашей и мордвы – коренных жителей региона. Заселялись и осваивались прежде всего, северные и правобережные районы. В этих частях были благоприятные условия для ведения сельского хозяйства.

# Факторы развития машиностроения в Поволжье

Потребительский  
(т.е. нужды самого  
района)

Производство  
нефтеаппаратуры  
и нефтеналивных  
судов для энергетики,  
сельскохозяйственное  
машиностроение

Наличие квалифициро-  
ванных кадров

Производство  
часов  
и приборов

Удобное  
транспортное  
положение

Автомобилестроение  
авиационная  
промышленность

Наличие  
научной базы

Электроника  
радиотехника  
приборостроение  
аэрокосмическая  
техника

# Волго - Камский автомобильный район

Доля района в производстве автомобилей в России, 2000 г., 97 %

Доля Волжского автозавода (Тольятти) в общероссийском производстве легковых автомобилей, 90 %

Доля Поволжья в общероссийском производстве троллейбусов (Энгельс), 90 %

Доля Камского автозавода (Наб.Челны) в общероссийском производстве грузовых автомобилей, 20 %



# Химический комплекс

Доля Поволжья  
в общем производстве  
авиационных масел, %



Поволжье  
Другие регионы

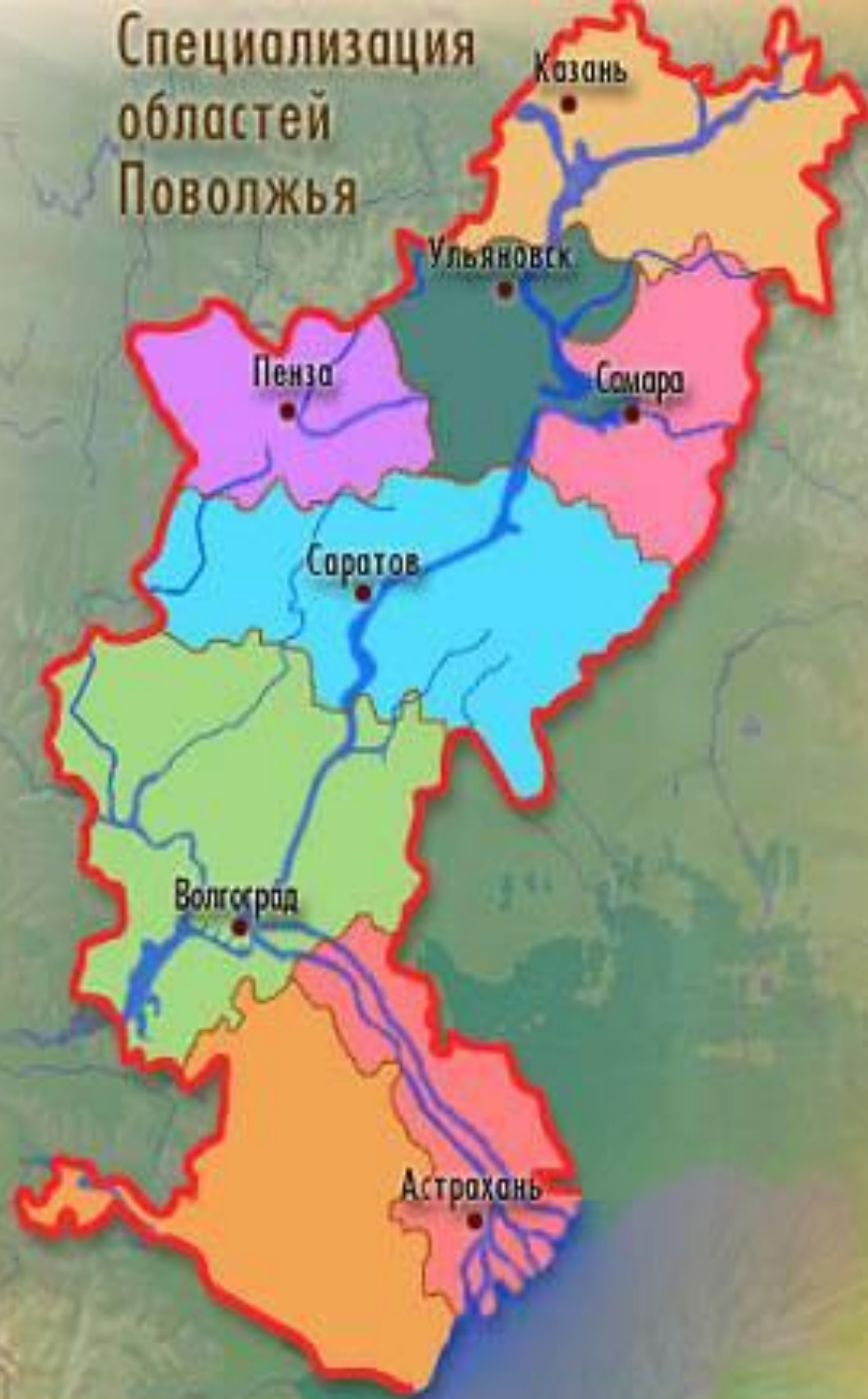
Добыча и переработка нефти в Поволжье, %

	Компании			
	Тат нефть	Лукойл	ЮКОС	Сиданко
Добыча нефти	66	7	24	3
Производство:				
- автомобильного бензина	-	19	52	29
- дизельного топлива	-	30	64	6
- мазута	-	21	70	9
- смазочных масел	-	82	18	-

Баскунчак – соленое самосадочное озеро в Астраханской области к востоку от Волги близ горы Большое Богдо. Площадь 106 км.кв. Соленое озеро.



# Специализация областей Поволжья



- ▶ Агропромышленный комплекс района представлен развитым сельским хозяйством и перерабатывающей промышленностью. По выращиванию арбузов и томатов, производству муки, мяса и крупы, поваренной соли, улову осетровых рыб Поволжье занимает первое место в стране. Район дает 20% зерна – это второе место после Северного Кавказа.



# Города Поволжья



Элиста



Волгоград



Казань



Саратов



Пенза



Самара



Ульяновск



Астрахань





Казань основана в 1177 году и название свое получила по речке Казанка. Это самый северный и второй по величине город Поволжья, его население 1,1 миллиона человек. Казань – столица и крупнейший промышленный центр Татарстана. Главными в специализации города являются авиационная, химическая, пищевая и меховая промышленности.



Ульяновск – центр Ульяновской области. Расположен на Приволжской возвышенности, на берегах рек Волга и Свияга. В городе располагается крупное автомобилестроительное предприятие УАЗ.



Пенза – единственный крупный центр района, который находится в стороне от Волги, но на ее притоке.



Волгоград. На Мамаевом кургане по проекту Е.Н. Вучетича и архитектора Г.М. Боепольского сооружен грандиозный архитектурный ансамбль в память победы советских войск.



Астрахань. Через город проходят основные пути, связывающие Россию с прикаспийскими государствами.