

Познавательная

игра

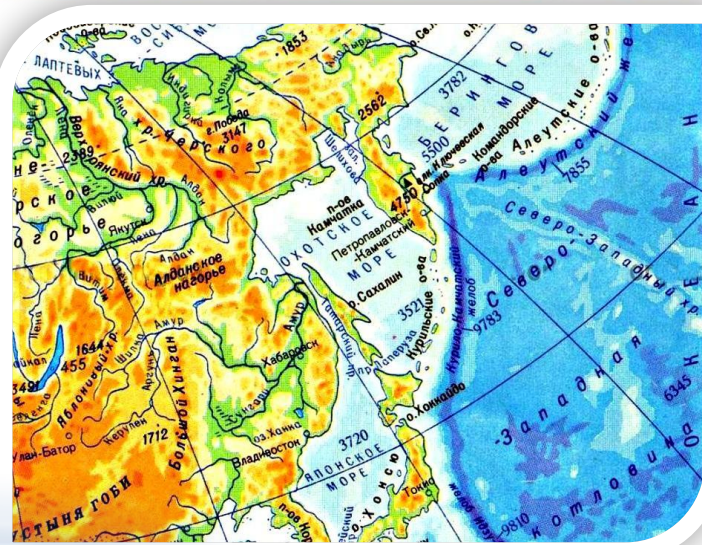
«Рекорды России»



для обучающихся 3-9 классов

Автор: Колышкина Елена Владимировна
учитель географии высшей категории
г. Новосибирск





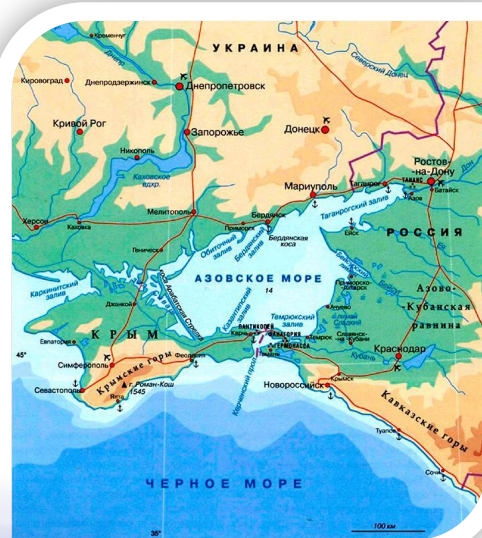
**Назовите самое
большое и глубокое
море у берегов
России**





Берингово море
(площадь – 2315 тыс.
км², средняя глубина –
свыше 1500м.,
максимальная – 5500м.)





Назовите самое мелководное и самое маленькое по площади море у берегов России







Азовское море
(площадь 39 тыс.
км², средняя
глубина – 7 м.,
максимальная – 15
м.)



**Какой пролив России
является самым
длинным?**



**Татарский
пролив**
(длина 663 км.)



Где в России самые высокие приливы?







**Пенжинская
губа
Охотского
моря (13м.)**

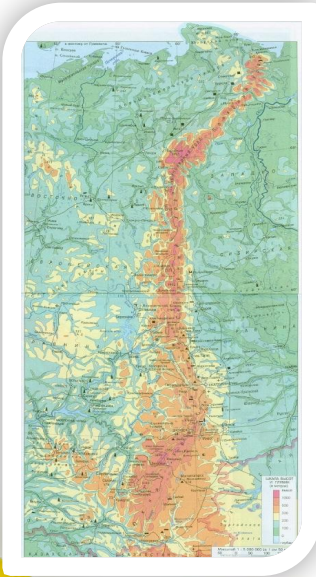


**Какой полуостров
России самый
большой?**



Полуостров Таймыр






**Назовите самую
длинную горную
систему России**





**Уральские
горы**
(более 2000км.)






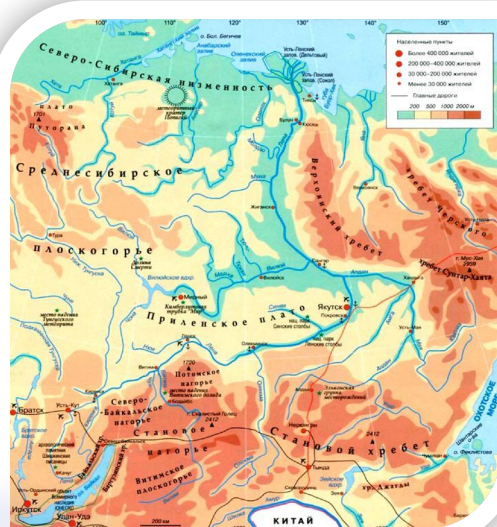
**Назовите самую
высокую вершину
России**




Гора Эльбрус
на Кавказе
(5642м.)



**Назовите самую
длинную реку
страны**



Река Лена
(4400км.)





**Какой водопад в
России самый
большой?**



Илья Муромец
на острове
Итуруп





**Назовите самое
глубокое озеро в
России**





**Озеро
Байкал
(глубина
1642м.)**





**Назовите самый
высокий
действующий вулкан
в России**






Ключевская
Сопка
на п-ове
Камчатка
(4750м.)






**Какой заповедник
России самый
большой?**



Таймырский заповедник





**Где в России самая
холодная зима?**




Посёлок
Оймякон -71⁰
(Якутия)






**Какой город России
является самым
древним?**





Дербент
5000 лет
(Дагестан)





**Какой собор является
самым большим
в России?**





Исаакиевский
собор
(Санкт-Петербург)





**Где находится самая
длинная карстовая
пещера в России?**





Пещера
Большая Орешная
в Восточном Саяне
(длина более 11 км.
при глубине 190 м.)






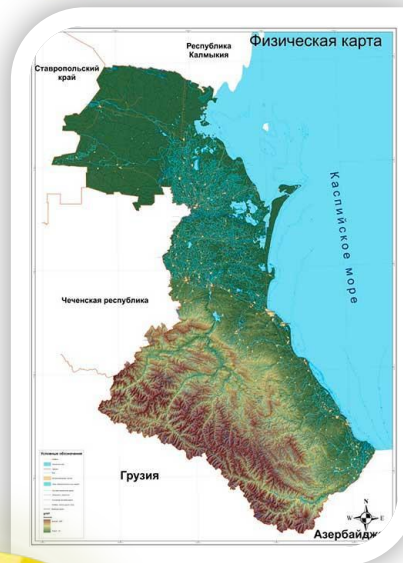
**Назовите самое
горячее озеро
России**



Озеро
Фумарольное
на Камчатке:
температура
ВОДЫ +50°




**Назовите самую
многонациональную
республику России**







Дагестан.

**На его территории
проживает около
30 народов**





ИСТОЧНИКИ информации



<http://zanimatika.narod.ru/RF5.htm>

<https://mirplaneta.ru/images/3/525.jpg>

<https://geosfera.org/evropa/213-azovskoe-more.html>

[https://megabook.ru/media/%d0%a1%d0%b0%d1%85%d0%b0%d0%bb%d0%b8%d0%bd%20\(%d0%b3%d0%b5%d0%be%d0%b3%d1%80%d0%b0%d1%84%d0%b8%d1%87%d0%b5%d1%81%d0%ba%d0%b0%d1%8f%20%d0%ba%d0%b0%d1%80%d1%82%d0%b0\)](https://megabook.ru/media/%d0%a1%d0%b0%d1%85%d0%b0%d0%bb%d0%b8%d0%bd%20(%d0%b3%d0%b5%d0%be%d0%b3%d1%80%d0%b0%d1%84%d0%b8%d1%87%d0%b5%d1%81%d0%ba%d0%b0%d1%8f%20%d0%ba%d0%b0%d1%80%d1%82%d0%b0))

<https://megabook.ru/article/%D0%9F%D0%B5%D0%BD%D0%B6%D0%B8%D0%BD%D1%81%D0%BA%D0%B0%D1%8F%20%D0%B3%D1%83%D0%B1%D0%B0>

<https://templates.office.com/ru-ru/%D0%B8%D0%BD%D1%82%D0%B5%D1%80%D0%B0%D0%BA%D1%82%D0%B8%D0%B2%D0%BD%D0%B0%D1%8F-%D0%B8%D0%B3%D1%80%D0%B0-%D0%B2%D0%BE%D0%BF%D1%80%D0%BE%D1%81%D1%8B-%D0%B8-%D0%BE%D1%82%D0%B2%D0%B5%D1%82%D1%8B-tm96391493>

<https://ru.wikipedia.org/wiki/%D0%A2%D0%B0%D0%B9%D0%BC%D1%8B%D1%80>

<https://konturmap.ru/ural-iskopaemye.html>

https://club-voshod.com/marshruti/turciya/gornyy_lager_v_turcii/

<https://geosfera.org/aziya/russia-aziya/624-lena-reka-rossii.html>

http://shamora.info/up2/catalog_item/cache/full/888.1323739549.jpg

<https://poznavaemoe.ru/chto-nakhoditsya-na-dne-baykala-samogo-glubokogo-ozera-zemli/>

<https://ria.ru/20190705/1556225204.html>

<http://zapovedsever.ru/other/fauna-zapovednika-tajmyrskij>

<https://travel-ykt.ru/wp-content/uploads/ojmjakon-poljus-holoda-3.jpg>

<http://derbent-news.ru/newsreg/media/2019/8/20/bolshe-120-tyisyach-turistov-posetili-krepost-naryin-kala-v-tekuschem-godu/>

<https://rg.ru/2020/07/27/reg-szfo/isaakievskij-sobor-i-spas-na-krovi-stali-prinimat-posetitelej.html>

<https://puzoterok.net/wp-content/uploads/2021/01/Turistka-posredi-peshhery.jpg>

<https://otvet.mail.ru/question/24715529>

<http://igdncran.ru/files/labs/gis/map-1-full.jpg>

<https://www.pngwing.com/en/free-png-zrhl>

<https://www.freepng.ru/png-647g8b/>

