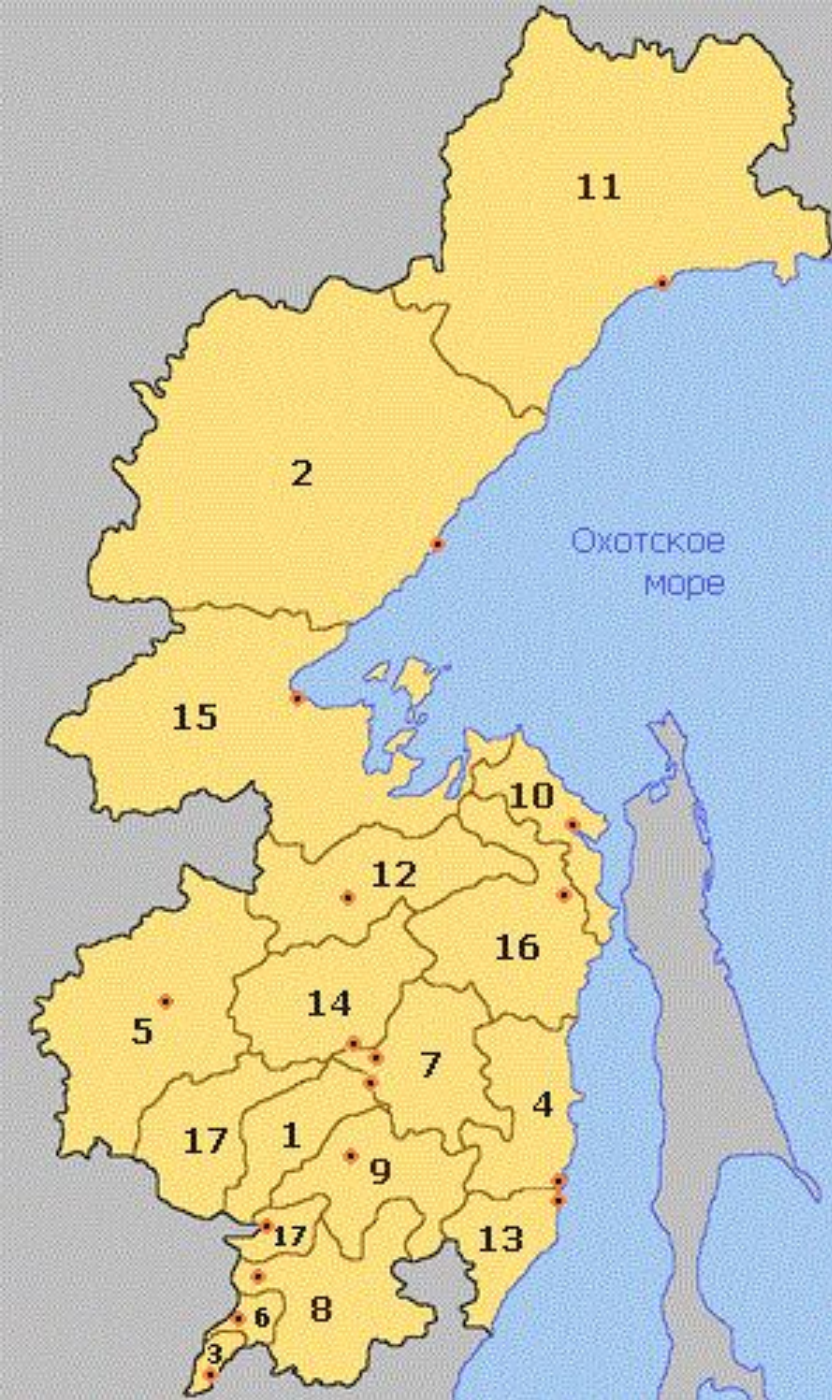


НА ТЕМУ:  
**ВСЕ ФЛАГИ КРАЯ  
В ГОСТИ К НАМ!!!**

Разработала учитель географии ВКК  
МОУ СОШ №5  
г. Комсомольск-на-Амуре  
Литвак Н.А.,  
В соавторстве с ученицей 8Б класса  
Даниловой М.



ВСЕ ФЛАГИ КРА...  
В ГОСТИ К НАМ!

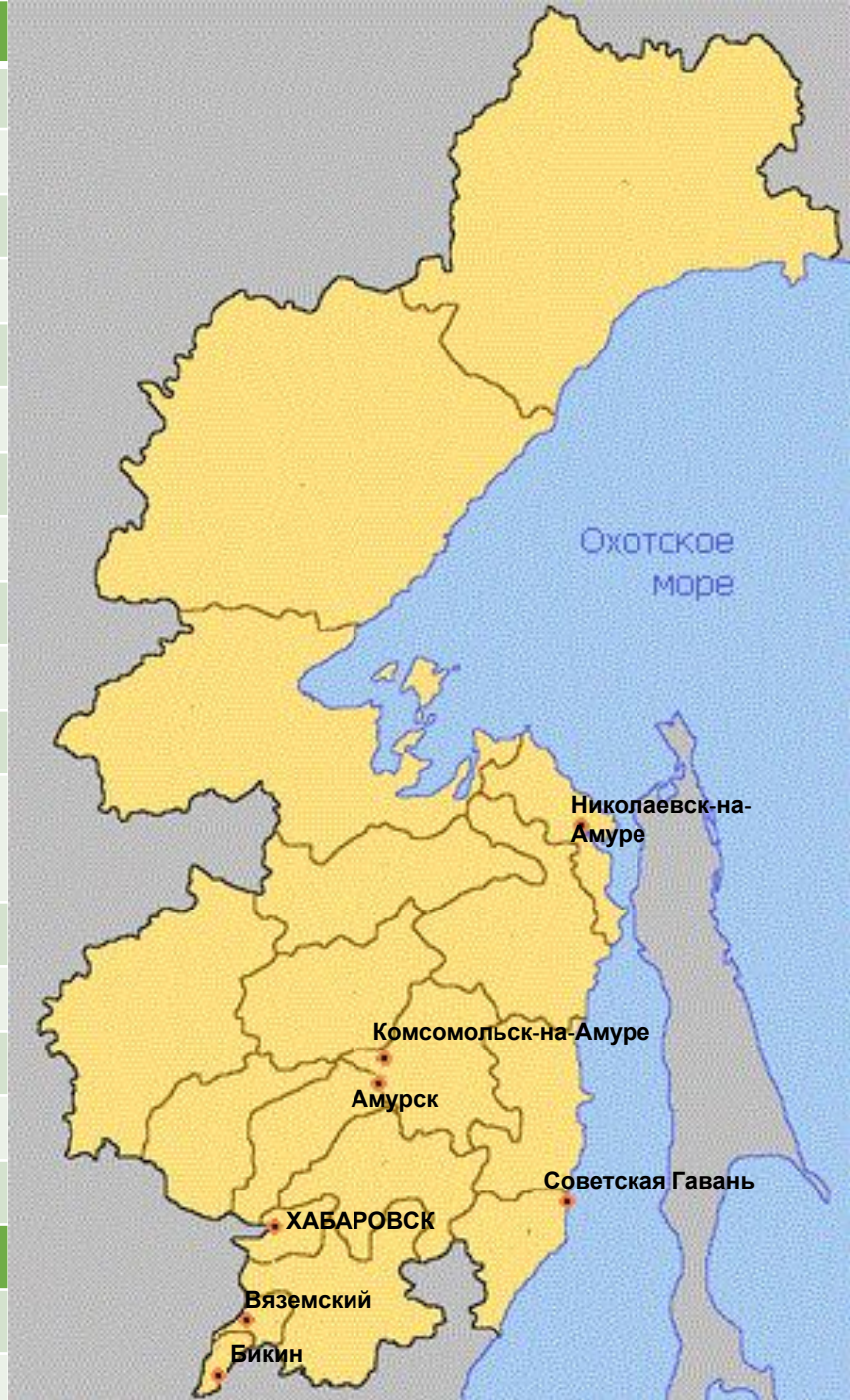







## Районы [Хабаровского края](#)

- 1 [Амурский](#)
- 2 [Аяно-Майский](#)
- 3 [Бикийский](#)
- 4 [Ванинский](#)
- 5 [Верхнебуреинский](#)
- 6 [Вяземский](#)
- 7 [Комсомольский](#)
- 8 [Район им. Лазо](#)
- 9 [Нанайский](#)
- 10 [Николаевский](#)
- 11 [Охотский](#)
- 12 [Район им. Полины Осипенко](#)
- 13 [Советско-Гаванский](#)
- 14 [Солнечный](#)
- 15 [Тугуро-Чумиканский](#)
- 16 [Ульчский](#)
- 17 [Хабаровский](#)

## Города [Хабаровского края](#)

- [Хабаровск](#)
- [Комсомольск-на-Амуре](#)






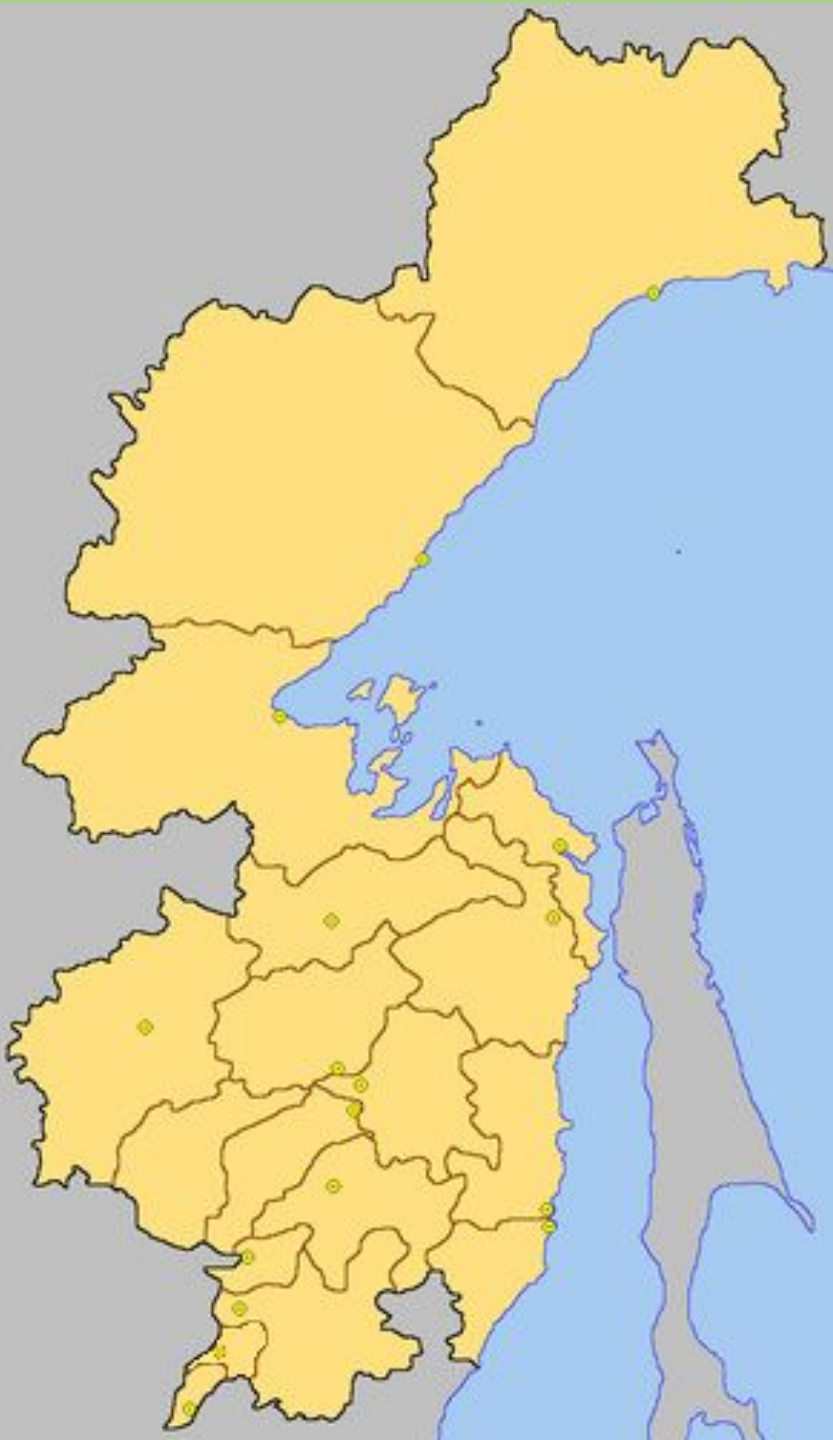
УЛЬЧСКИЙ РАЙОН  
Нет флага

# Хабаровский край

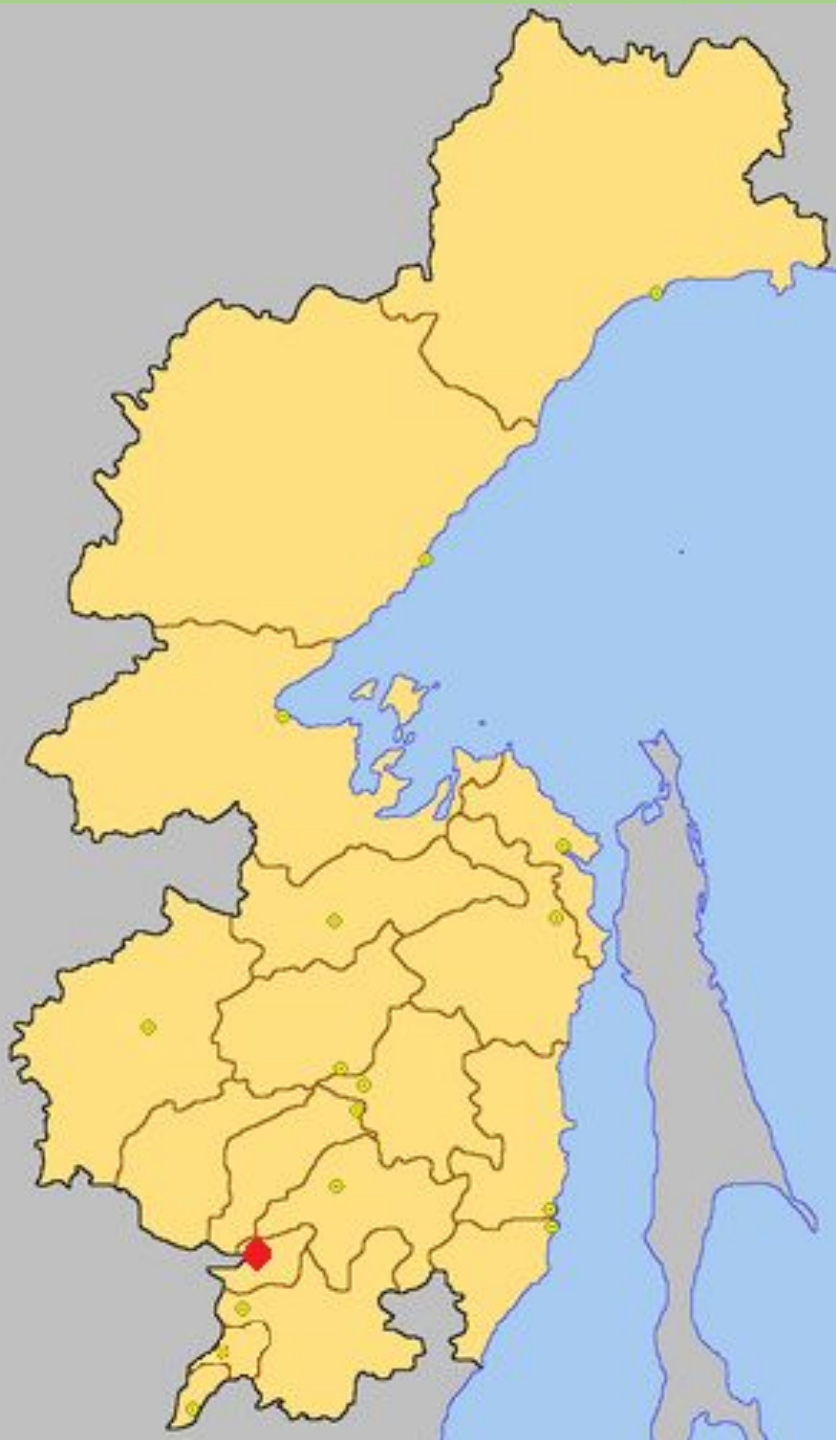
Флаг Хабаровского края



«Трети длины полотнища от древка».



# город Хабаровск

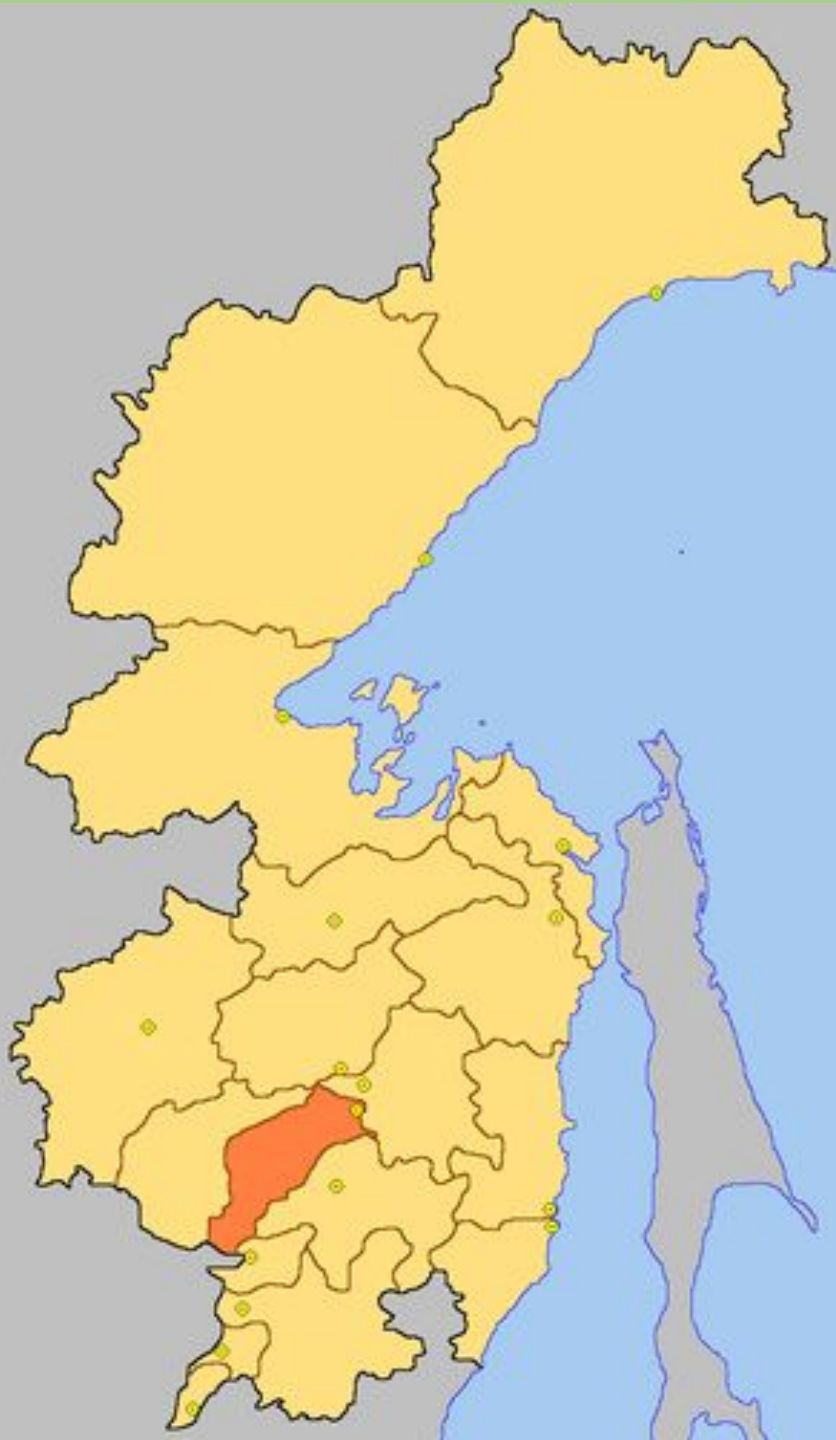


оконечности».

# город Комсомольск-на-Амуре



# Амурский район


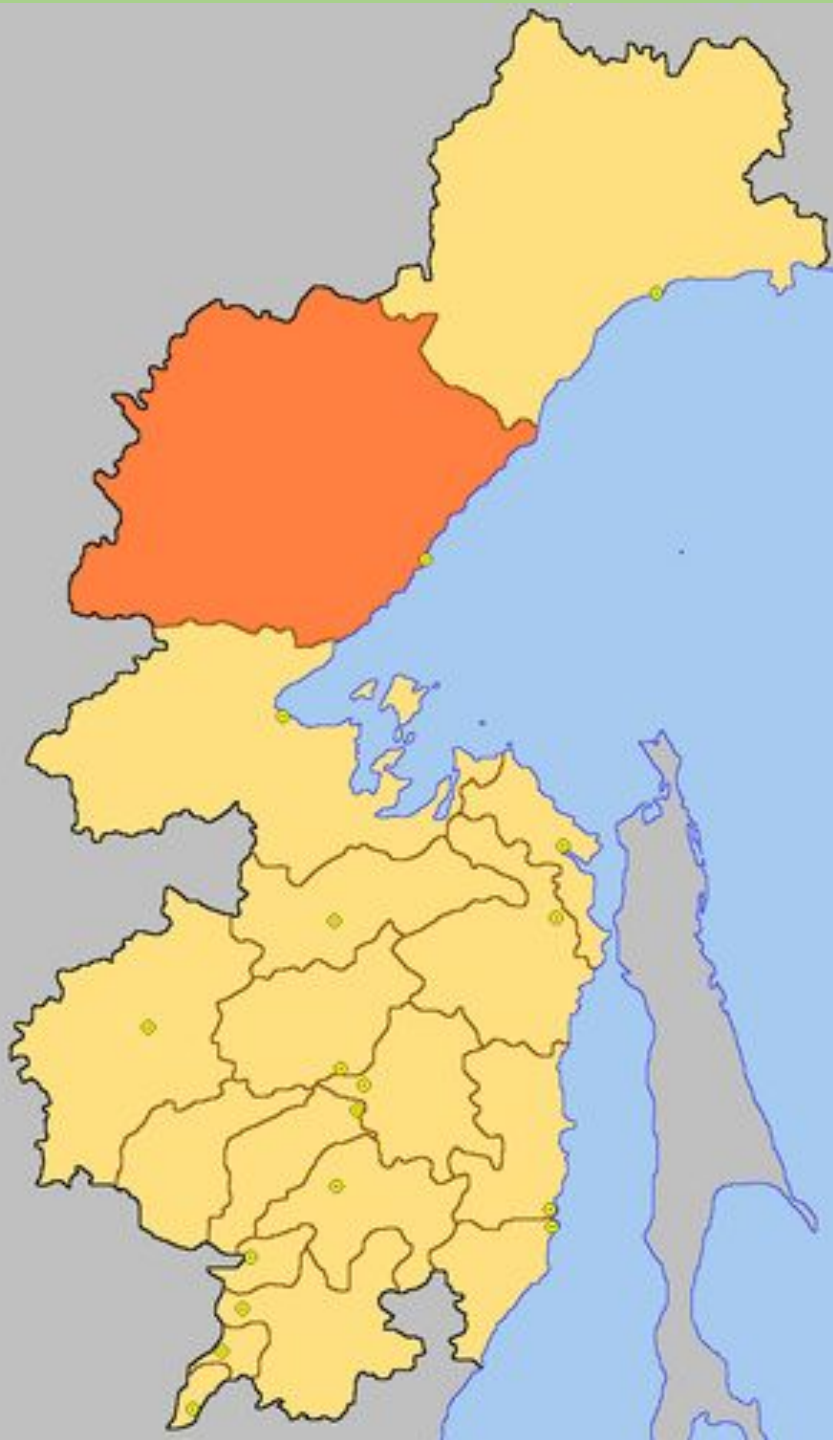


Стилизованный контур Амурского района.

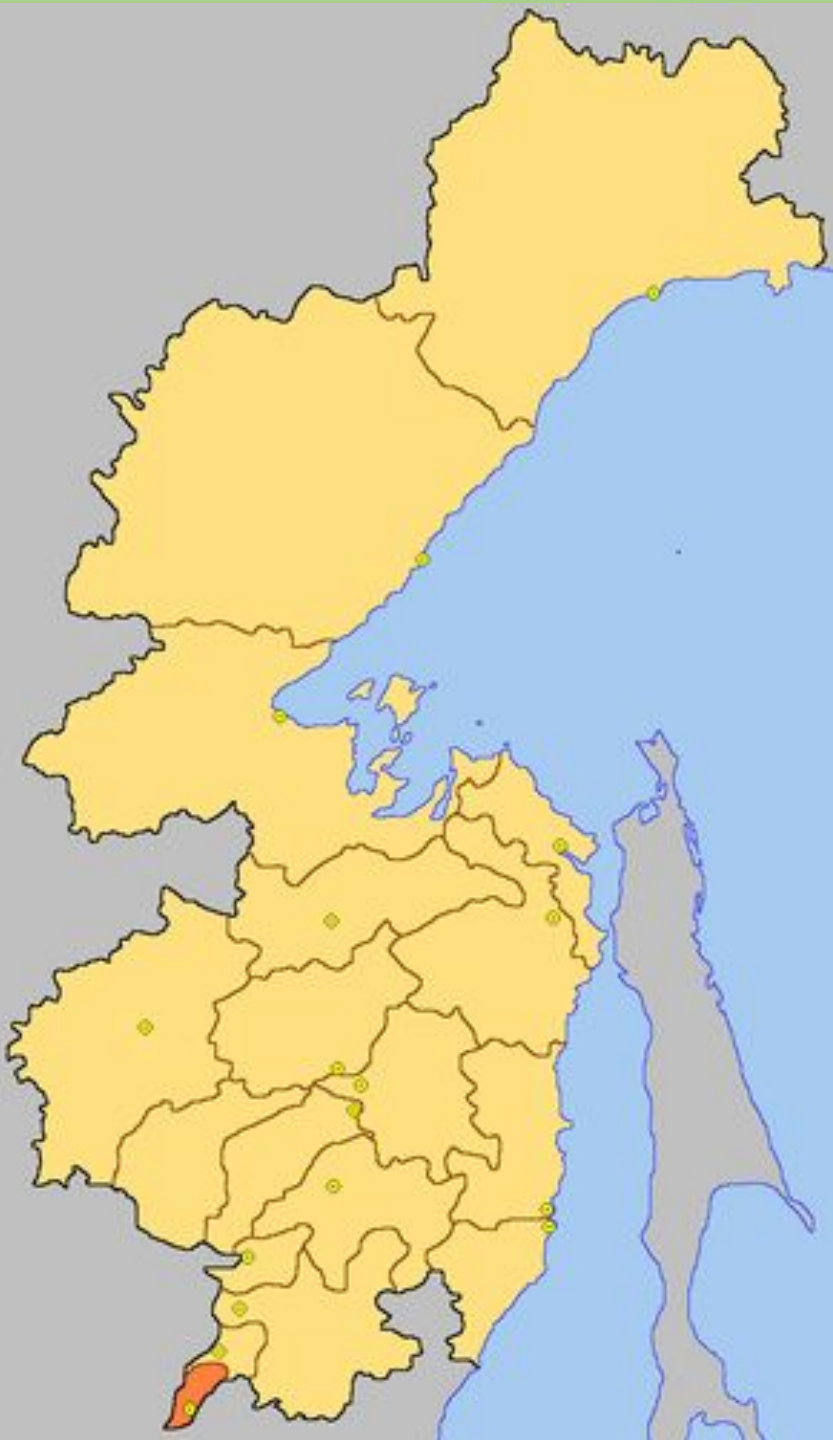


# Аяно-Майский район


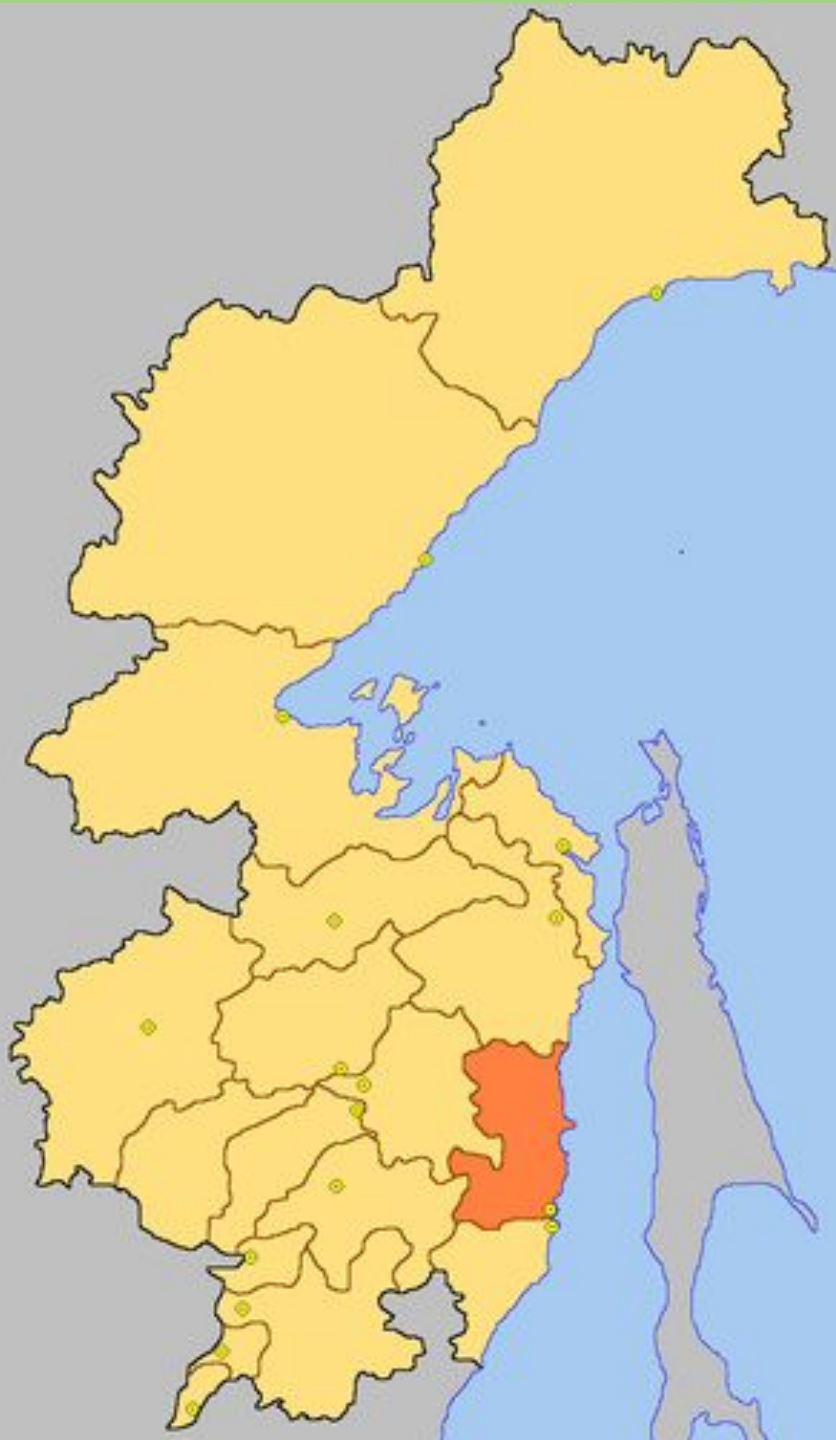
«Прямоугольное полотнище с орнаментом из двух горизонтальных



# Бикинский район



# Ванинский район

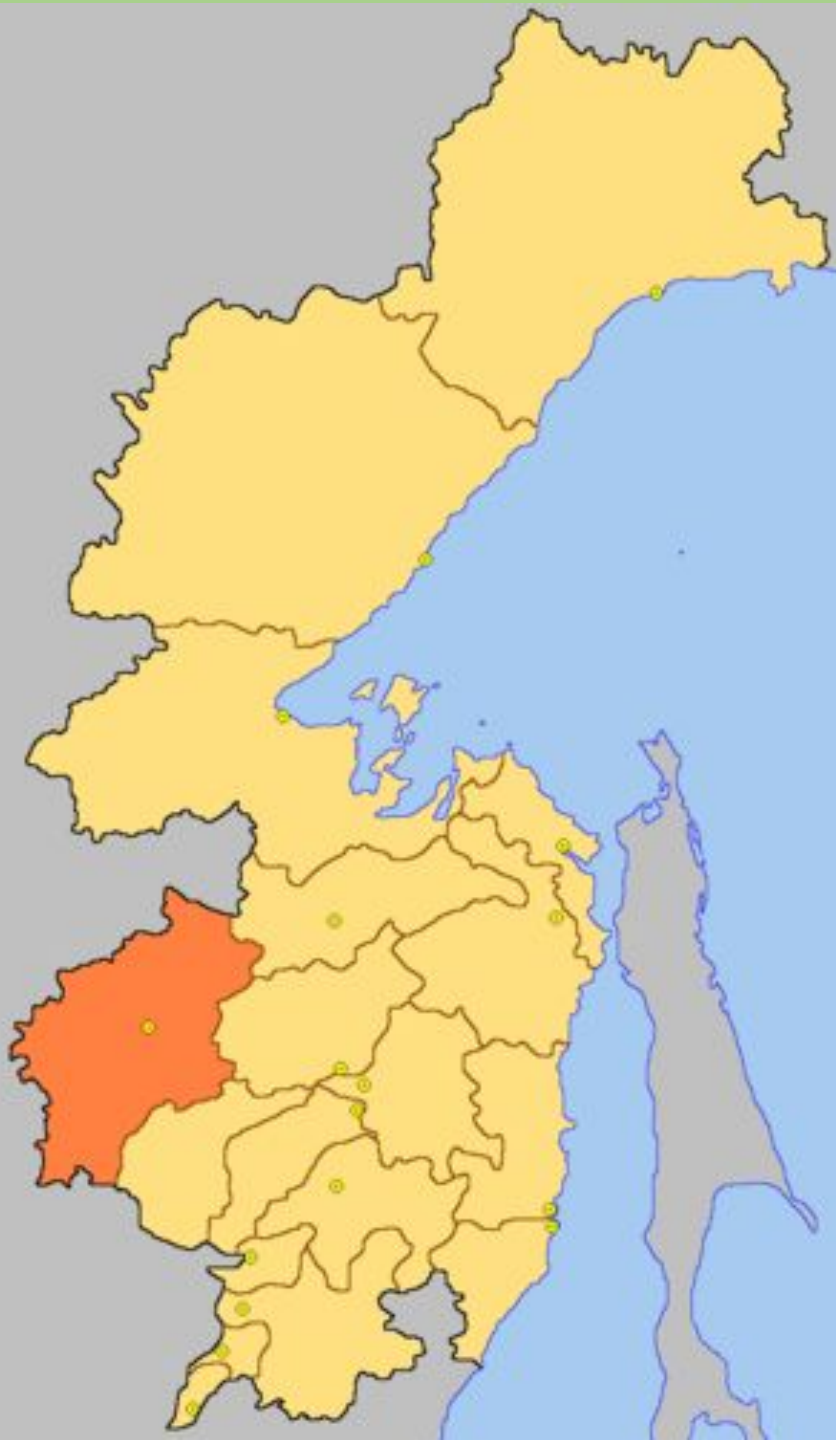


# Верхнебуреинский район

Прямоугольное полотнище, состоящее из трёх горизонтальных



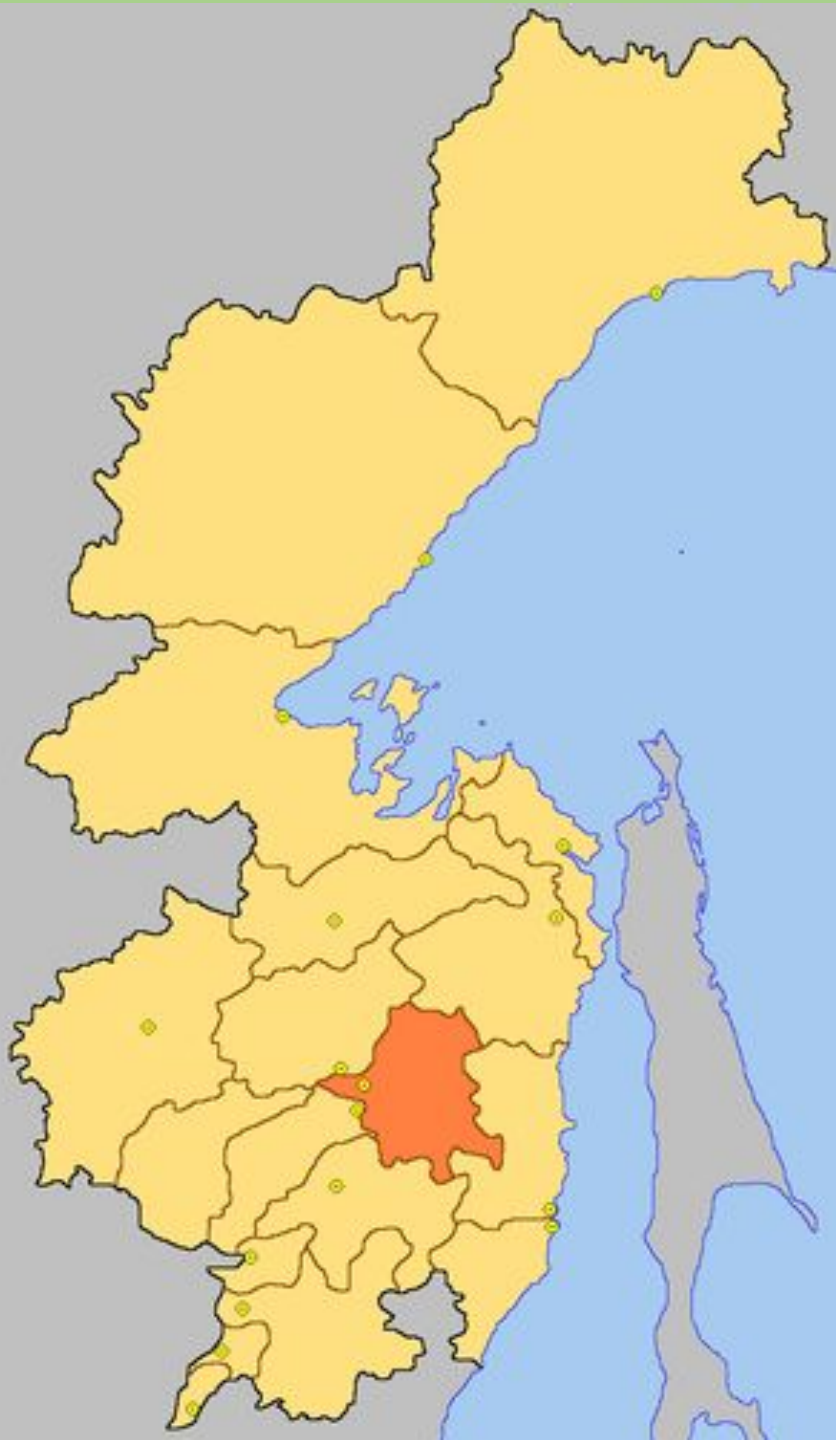
«лицетворяет изображение соболя в нижней части».



# Вяземский район



# Комсомольский район

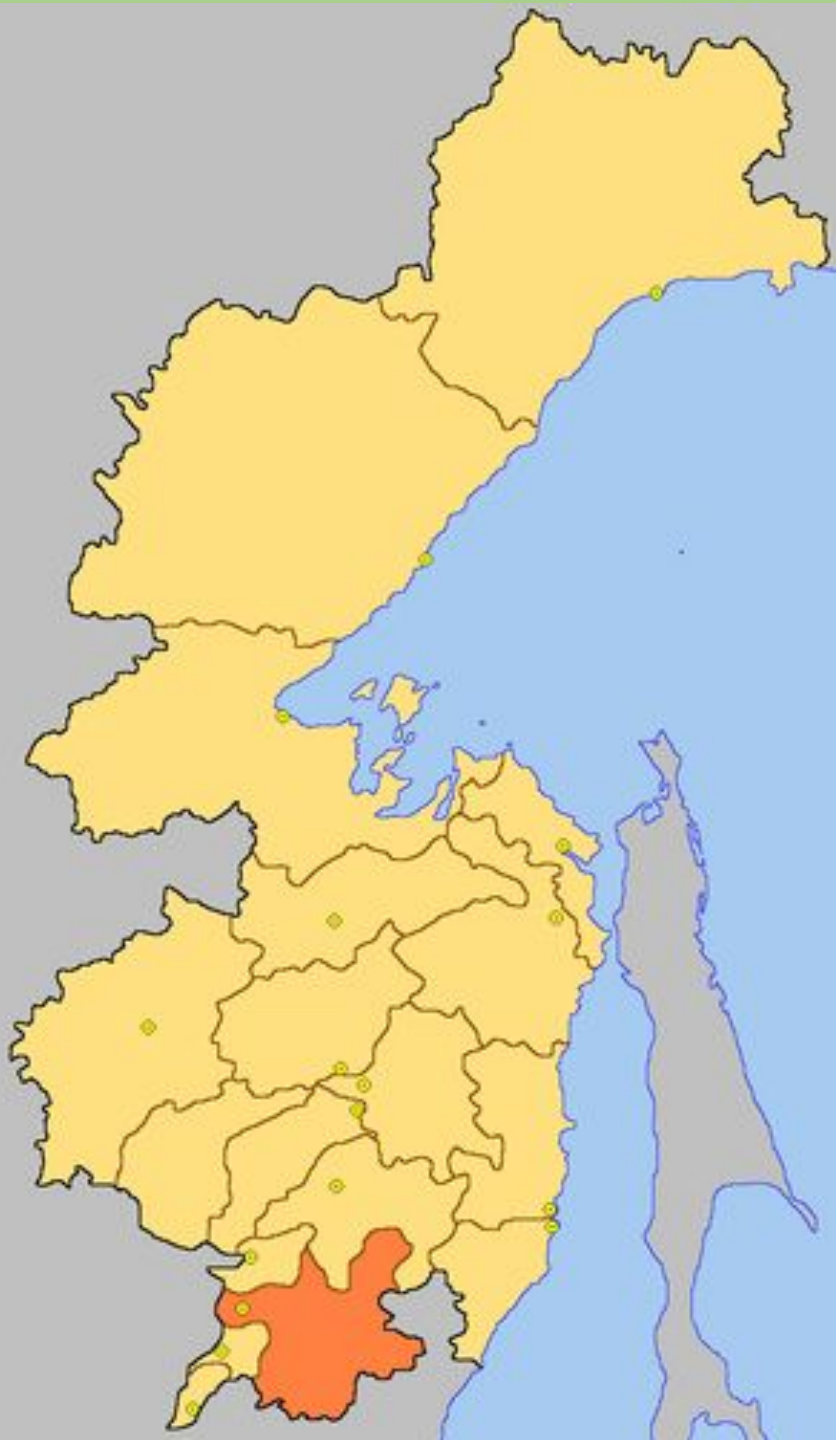


# Район имени Лазо

«Белое подсолнухо, воспроизводящее в центре зёрны́ц и



великодушия, богатства, урожая.



# Нанайский район

«Флаг района представляет собой прямоугольное полотнище цвета лазури, в центре которого золотой



орнаментальном искусстве.



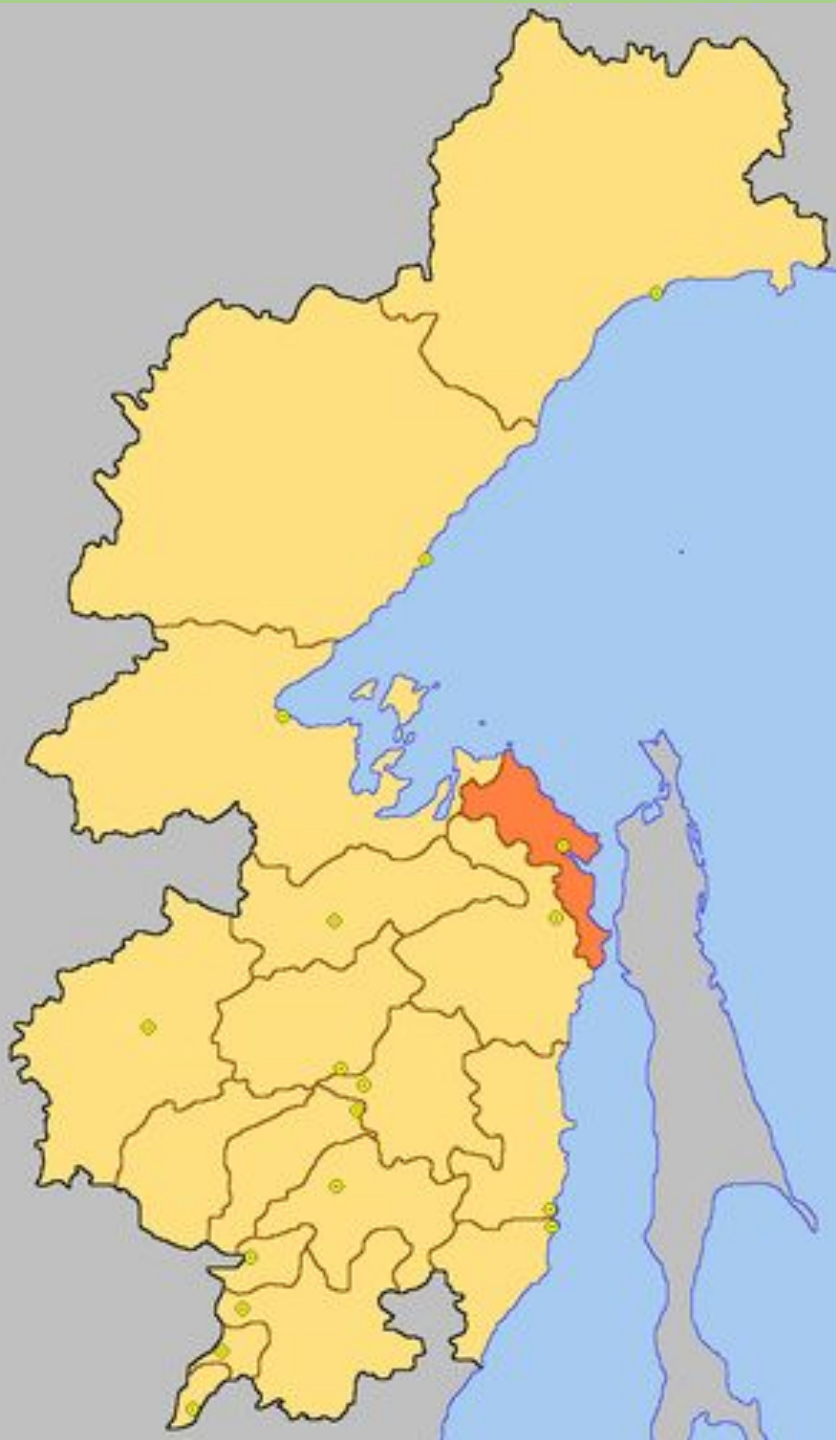


# Николаевский район

«Флаг района представляет собой прямоугольное полотнище с



способность человека преодолевать трудности.

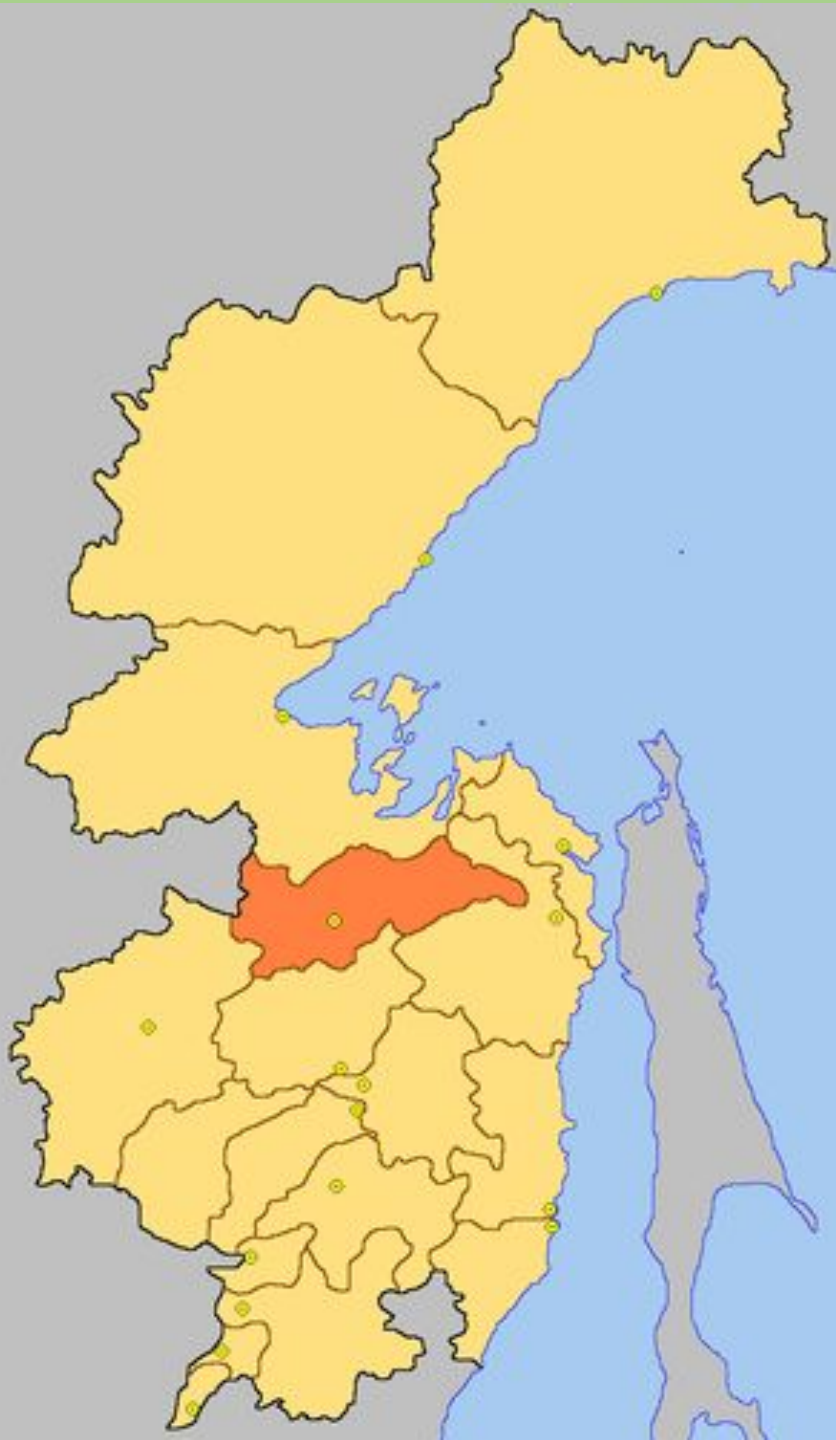


# Район имени Полины Осипенко

«Флаг представляет собой прямоугольное голубое полотнище




символизируют природные богатства района.

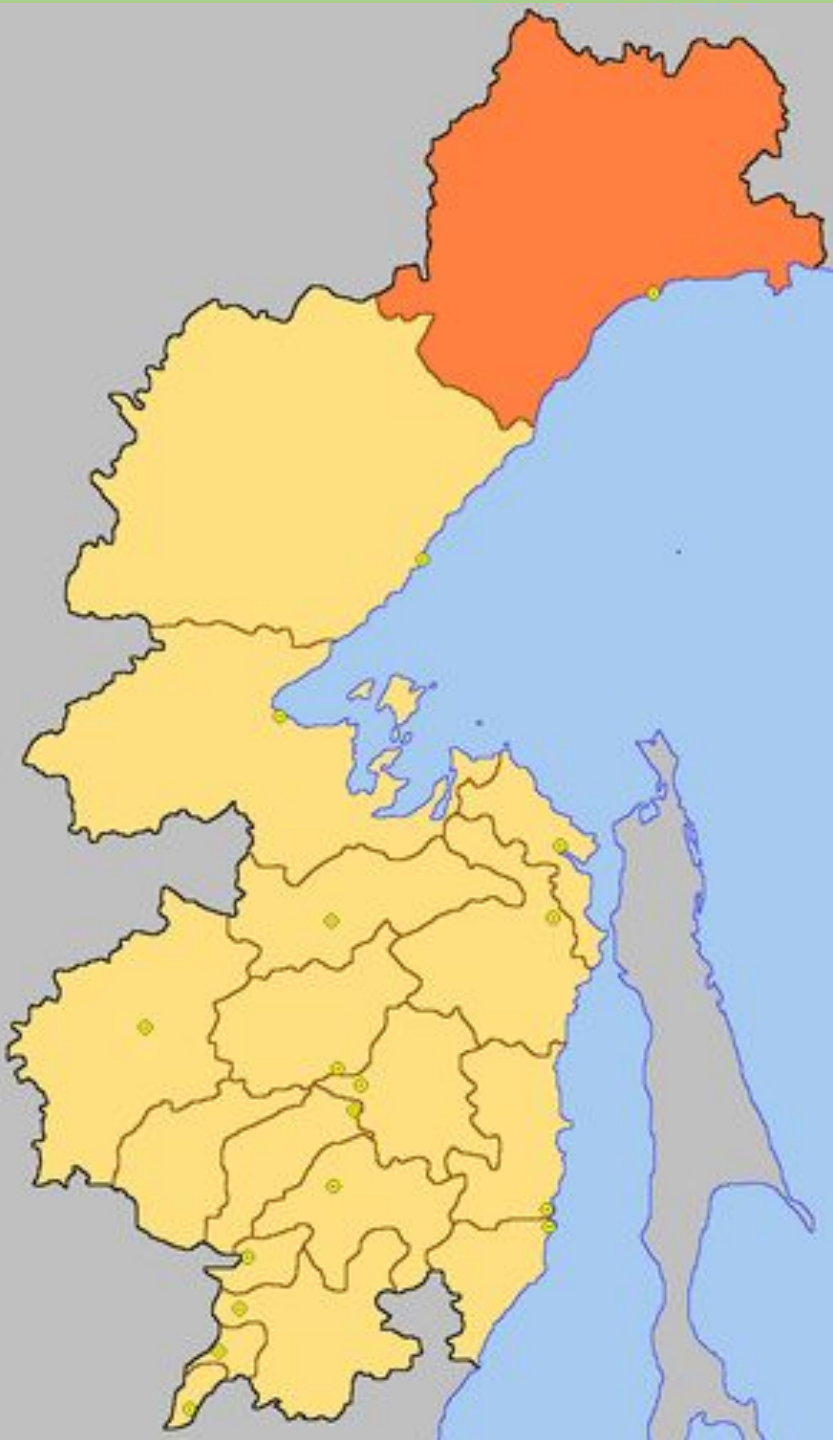


# Охотский район

"Голубое прямоугольное полотнище, воспроизводящее



солнце-символ света, тепла и жизни.

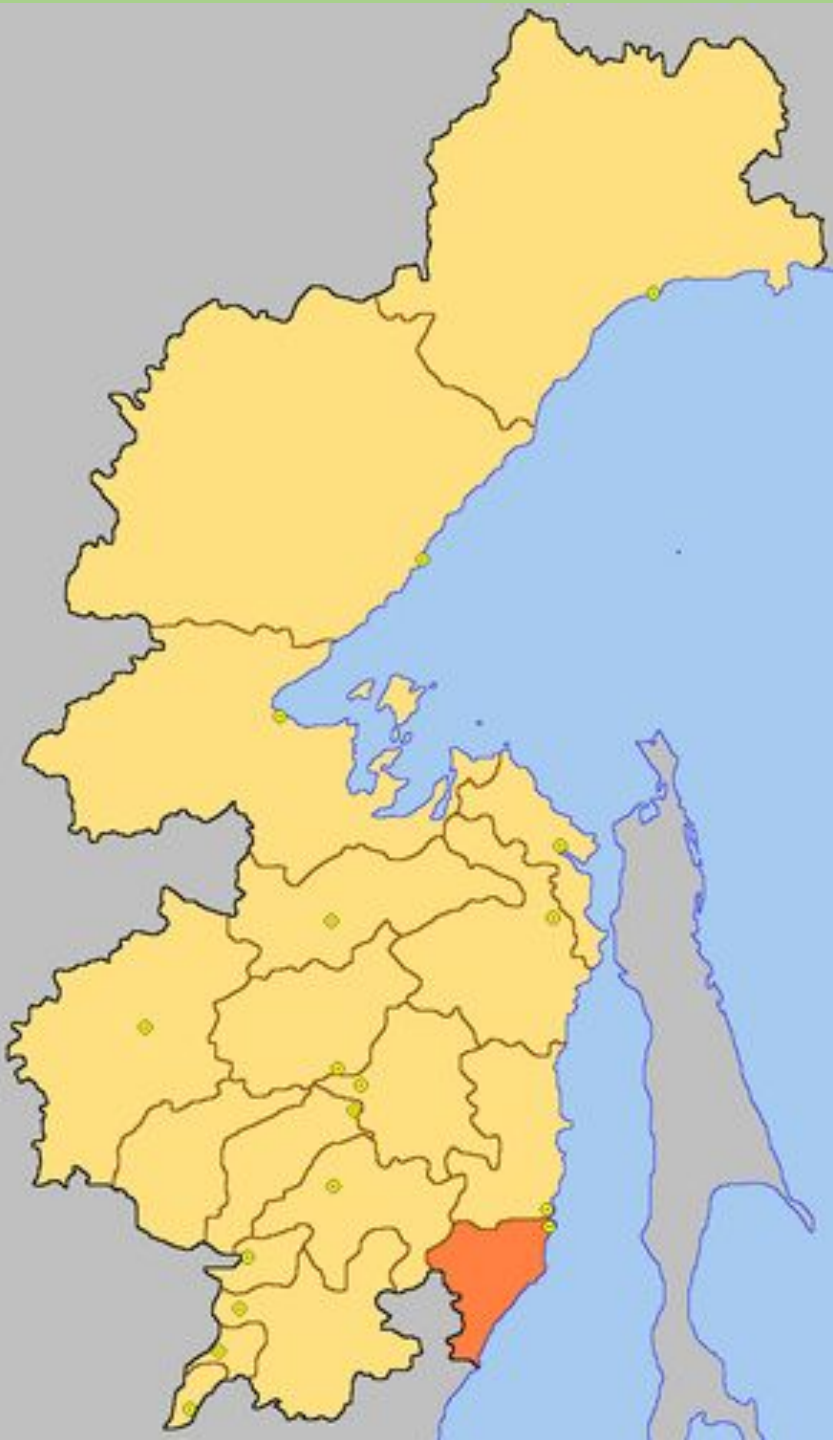


# Советско-Гаванский район

«Флаг представляет собой прямоугольное голубое полотнище, несущее посередине жёлтое изображение солнца, покрытое

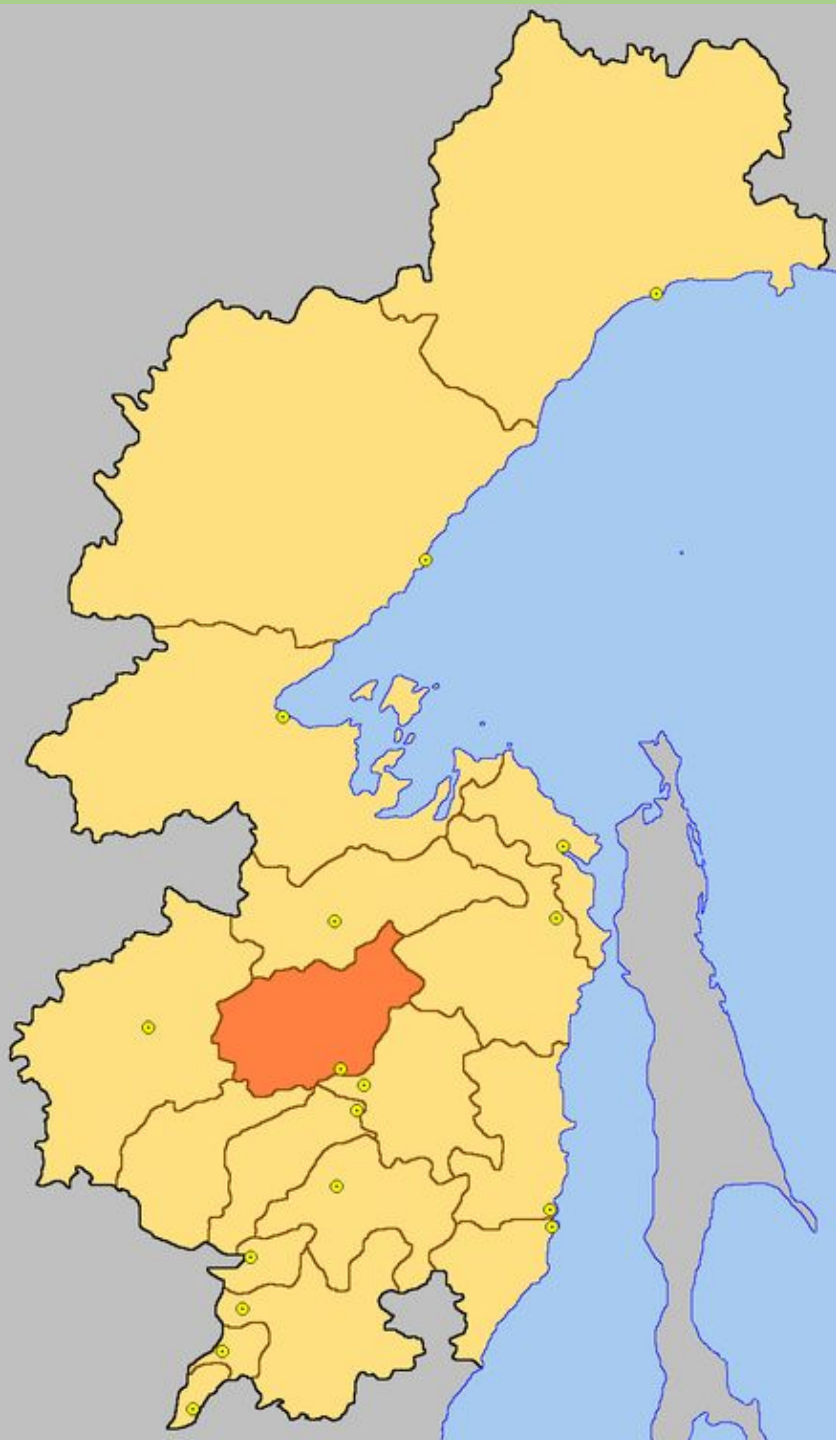


географическое положение района, как одного из самых восточных в стране, встречающих солнце одним из первых.



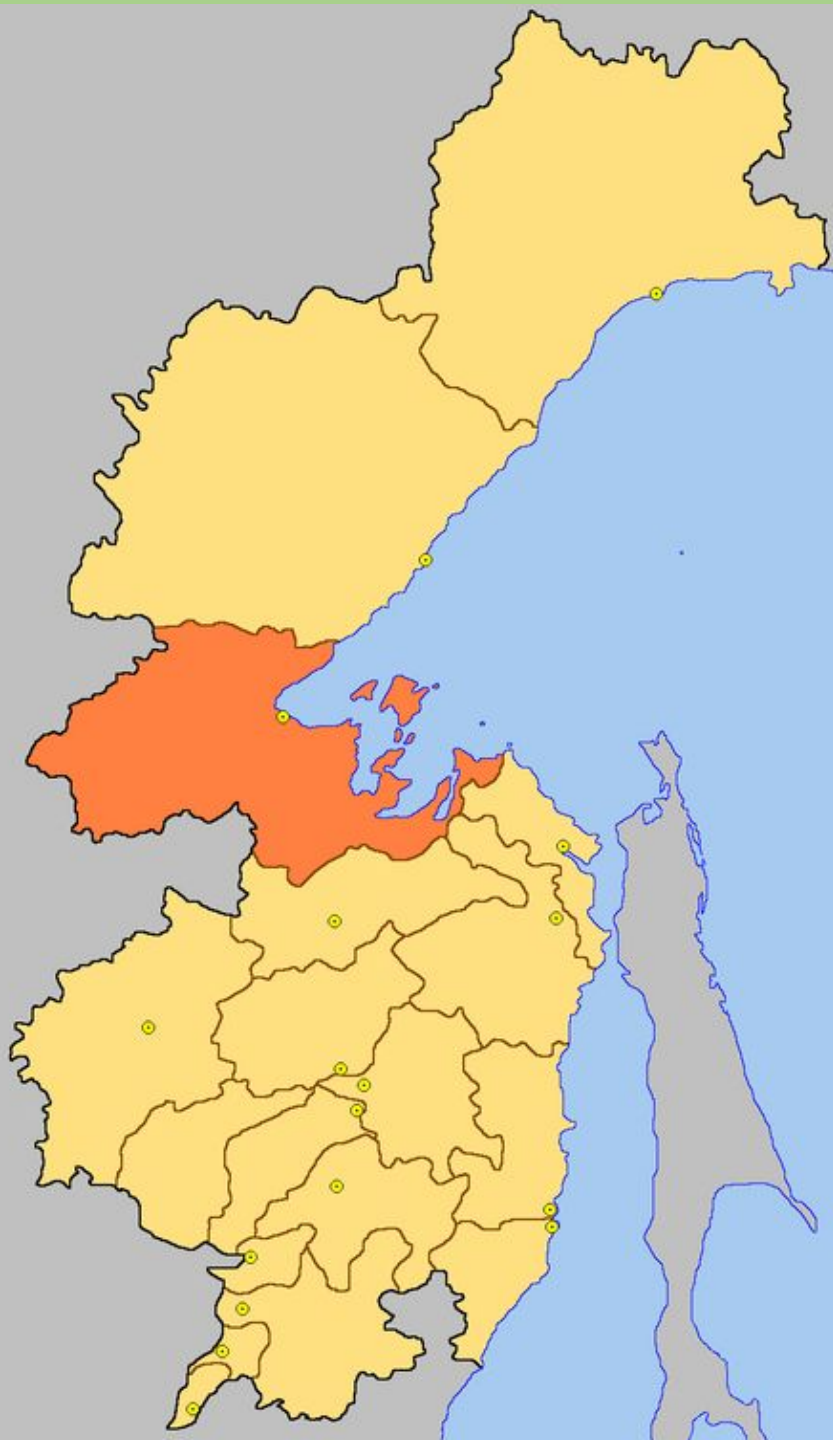
# Солнечный район

«Флаг представляет собой красное полотнище,


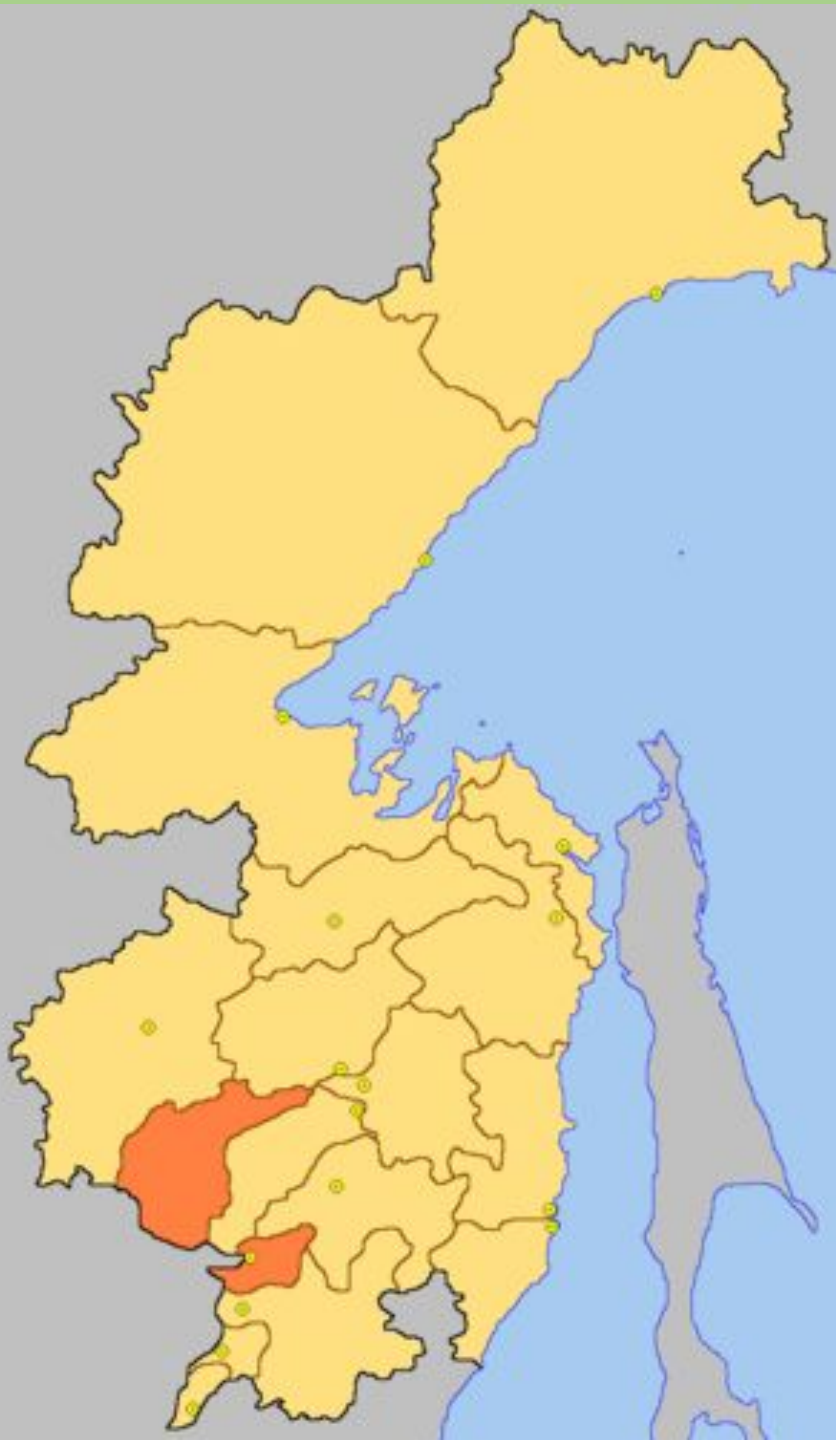


# Тугуро-Чумиканский район

«Флаг представляет собой красное полотнище,

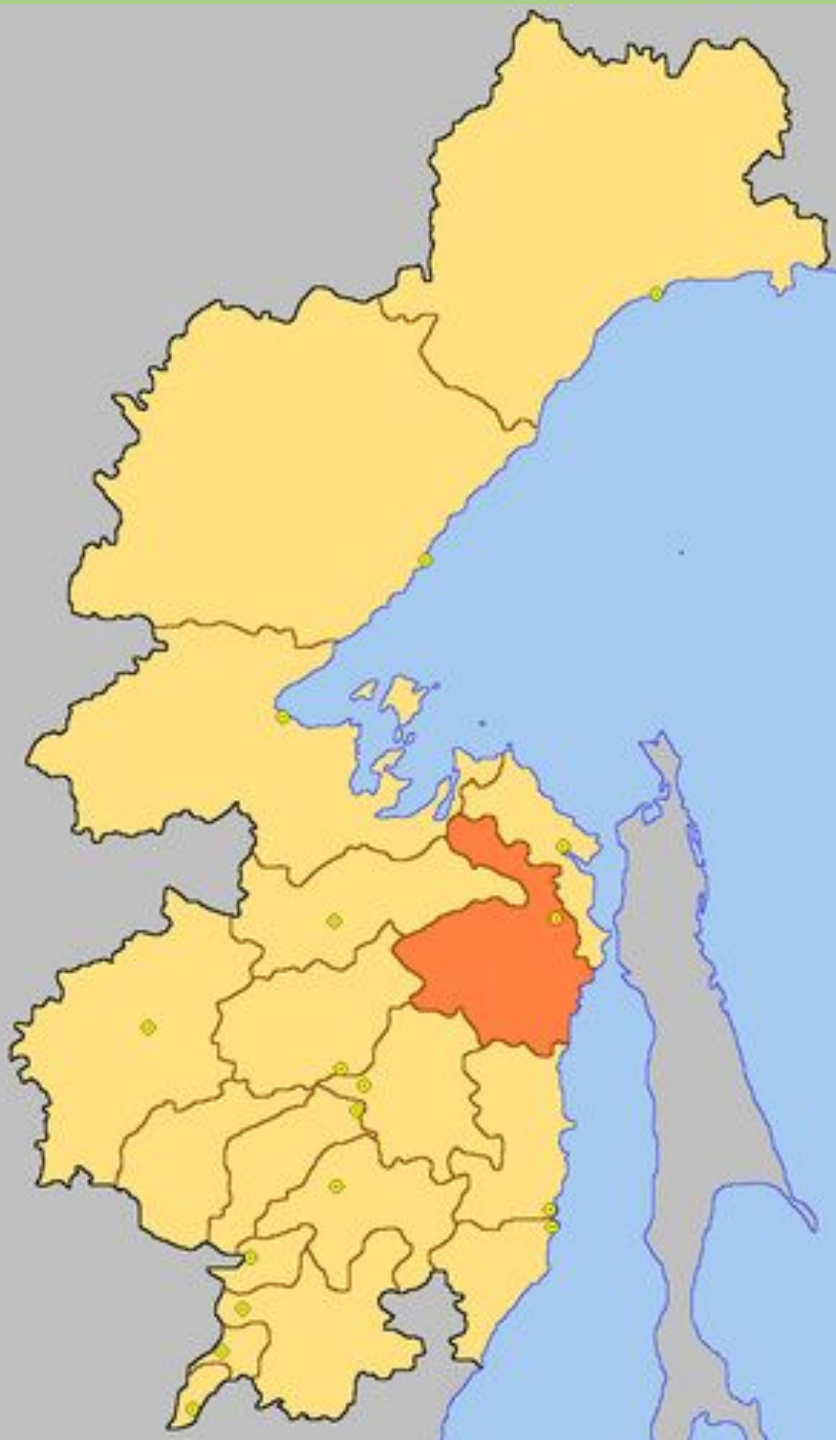


# Хабаровский район



# Ульчский район

НЕТ ФЛАГА,  
в качестве  
СИМВОЛИКИ  
района  
используют  
только герб.





**ИНТЕРАКТИВНАЯ**

**ИГРА:**

**«Виртуально**

**е**

**путешествие**

**по флагам**

**Хабаровского**

**Н  
О  
В  
И  
Ч  
О  
К**

**1**

**2**

**3**

**4**

**5**

**6**

**Л  
Ю  
Б  
И  
Т  
Е  
Л  
Ь**

**1**

**2**

**3**

**4**

**5**

**6**

**Э  
К  
С  
П  
Е  
Р  
Т**

**1**

**2**

**3**







**4**

**5**

**6**

# Какое из изображений флага Хабаровского края правильное


1



2

# Какие из изображений флагов Хабаровского края относятся к городам

1



2




3



4



5



6



3

Какое из изображений флагов относится к Солнечному району

1



2



3



4



5



6



4

# Какое из изображений флагов не является гербовым


1



2



3



4



5



6



5

На каком из флагов изображение животного повторяется на гербе края

1



2




3



4



5



6



6

# Какой флаг лишний, объясните Вашу точку зрения

1



2



3




4



5



6







1


Определите по изображению флаг района  
Хабаровского края, открыв как можно меньше


пазлов






**Определите по изображению флаг района  
Хабаровского края, открыв как можно меньше  
пазлов**







**Определите по изображению флаг района  
Хабаровского края, открыв как можно меньше  
пазлов**




4


Определите по изображению флаг района  
Хабаровского края, открыв как можно меньше  
пазлов







**Определите по изображению флаг района  
Хабаровского края, открыв как можно меньше  
пазлов**




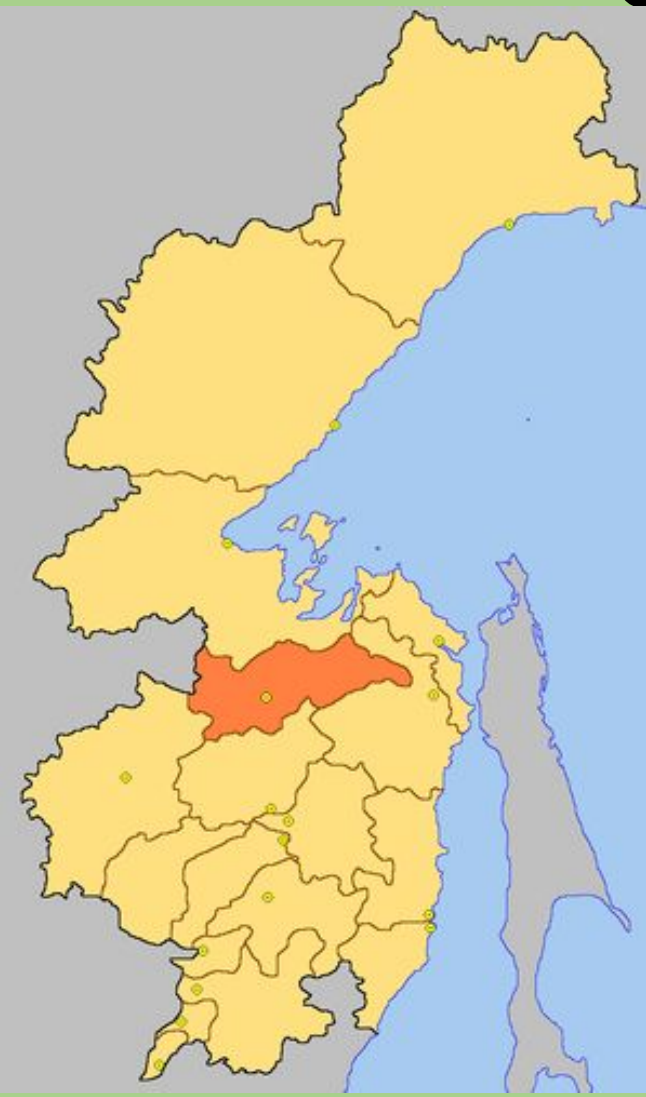


**Определите по изображению флаг района  
Хабаровского края, открыв как можно меньше  
пазлов**





Определите по изображению района на карте, его название и флаг



**ОТВЕТ**

**Омьдэнэ**

**подсказка**

2

Определите по изображению района на карте, его название и флаг



**ОТВЕТ**



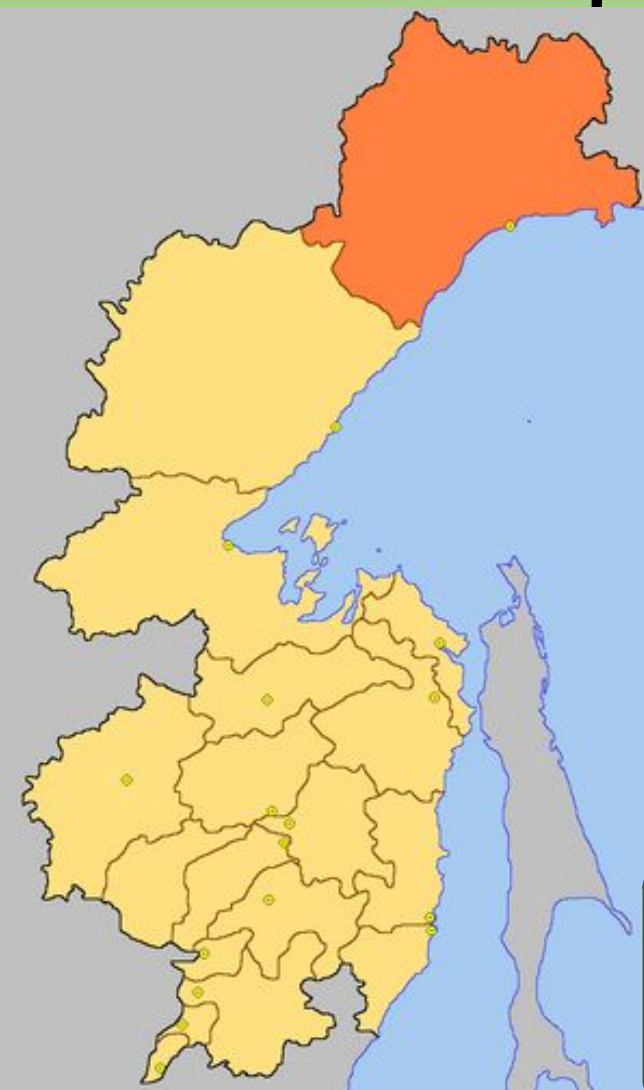
**подсказка**

культуре.



3

Определите по изображению  
района на карте, его название и  
флаг




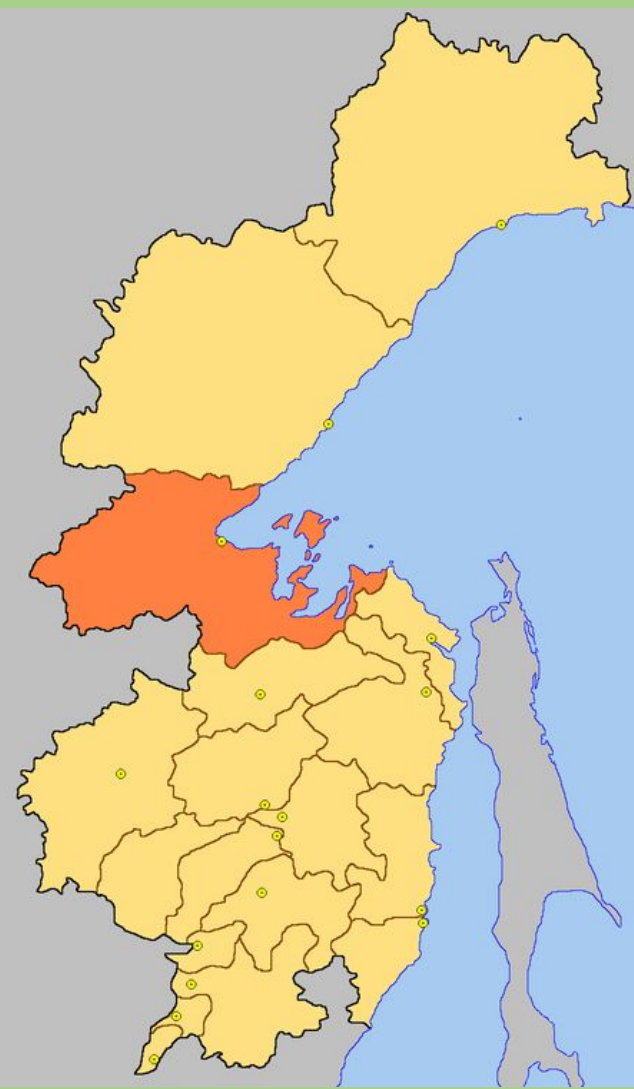
**ОТВЕТ**

район

*подсказка*

4

Определите по изображению района на карте, его название и флаг





**ОТВЕТ**

*подсказка*

5

Определите по изображению района на карте, его название и флаг


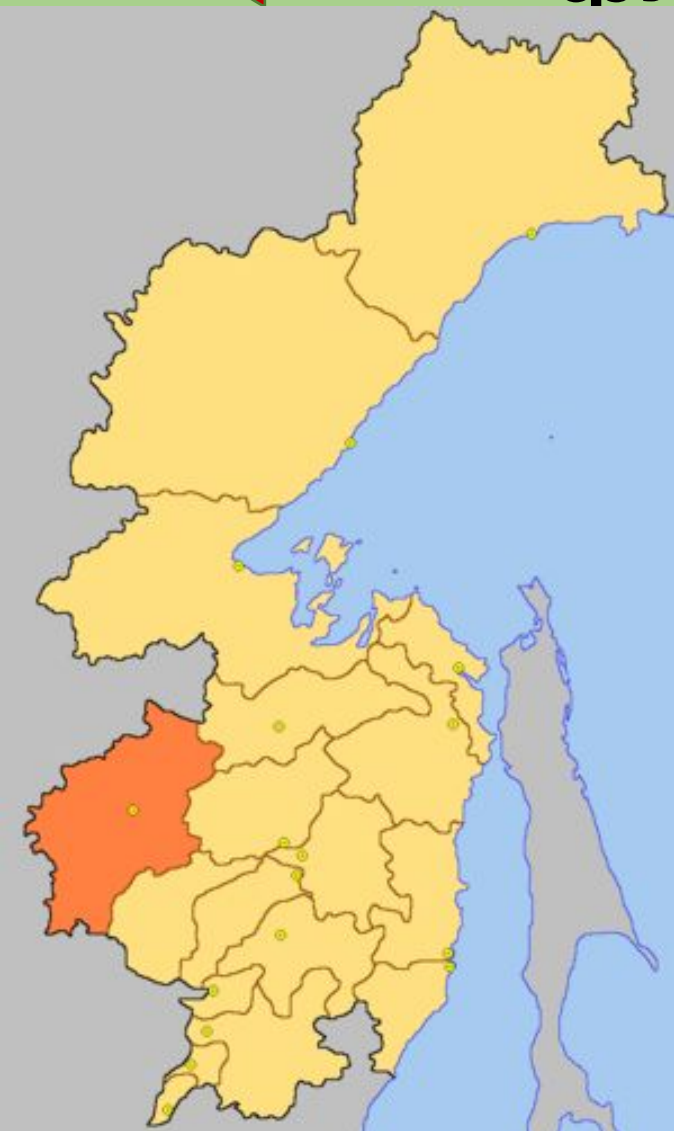


**ОТВЕТ**

**подсказка**

6

Определите по изображению района на карте, его название и флаг



**ОТВЕТ**

*подсказка*

# Ссылки на интернет-ресурсы

[https://ru.wikipedia.org/wiki/Флаги\\_Хабаровского\\_края](https://ru.wikipedia.org/wiki/Флаги_Хабаровского_края)

[https://ru.wikipedia.org/wiki/Амурский\\_район](https://ru.wikipedia.org/wiki/Амурский_район)

[https://ru.wikipedia.org/wiki/Аяно-Майский\\_район](https://ru.wikipedia.org/wiki/Аяно-Майский_район)

[https://ru.wikipedia.org/wiki/Бикинский\\_район](https://ru.wikipedia.org/wiki/Бикинский_район)

[https://ru.wikipedia.org/wiki/Ванинский\\_район](https://ru.wikipedia.org/wiki/Ванинский_район)

[https://ru.wikipedia.org/wiki/Верхнебуреинский\\_район](https://ru.wikipedia.org/wiki/Верхнебуреинский_район)

[https://ru.wikipedia.org/wiki/Вяземский\\_район\\_\(Хабаровский\\_край\)](https://ru.wikipedia.org/wiki/Вяземский_район_(Хабаровский_край))

[https://ru.wikipedia.org/wiki/Комсомольский\\_район\\_\(Хабаровский\\_край\)](https://ru.wikipedia.org/wiki/Комсомольский_район_(Хабаровский_край))

[https://ru.wikipedia.org/wiki/Район\\_имени\\_Лазо](https://ru.wikipedia.org/wiki/Район_имени_Лазо)

[https://ru.wikipedia.org/wiki/Нанайский\\_район](https://ru.wikipedia.org/wiki/Нанайский_район)

[https://ru.wikipedia.org/wiki/Николаевский\\_район\\_\(Хабаровский\\_край\)](https://ru.wikipedia.org/wiki/Николаевский_район_(Хабаровский_край))

[https://ru.wikipedia.org/wiki/Охотский\\_район](https://ru.wikipedia.org/wiki/Охотский_район)

[https://ru.wikipedia.org/wiki/Район\\_имени\\_Полины\\_Осипенко](https://ru.wikipedia.org/wiki/Район_имени_Полины_Осипенко)

[https://ru.wikipedia.org/wiki/Советско-Гаванский\\_район](https://ru.wikipedia.org/wiki/Советско-Гаванский_район)

[https://ru.wikipedia.org/wiki/Солнечный\\_район](https://ru.wikipedia.org/wiki/Солнечный_район)

[https://ru.wikipedia.org/wiki/Тугуро-Чумиканский\\_район](https://ru.wikipedia.org/wiki/Тугуро-Чумиканский_район)

[https://ru.wikipedia.org/wiki/Ульчский\\_район](https://ru.wikipedia.org/wiki/Ульчский_район)

[https://ru.wikipedia.org/wiki/Хабаровский\\_район](https://ru.wikipedia.org/wiki/Хабаровский_район)

[https://www.clipartmax.com/middle/m2i8i8d3N4N4d3m2\\_puzzle-clipart-pink-puzzle-piece-pink-png/](https://www.clipartmax.com/middle/m2i8i8d3N4N4d3m2_puzzle-clipart-pink-puzzle-piece-pink-png/)