


ПРАГА-ОДИН ИЗ КРАСИВЕЙШИХ ГОРОДОВ ЕВРОПЫ




ЗНАЧЕНИЕ

Пра́га (чеш. *Praha* [ˈpraɦa]) — столица и крупнейший город Чехии, с 1918 по 1992 — Чехословакии.

С X века является столицей Чешского государства. В 1918 году стала столицей Чехословацкой Республики. С 1960 по 1992 год — столица ЧССР, с января 1993 года — столица Чешской Республики.

Кроме того, Прага является административным центром Среднечешского края, а также двух его районов — Прага-Восток и Прага-Запад, причём ни в состав районов, ни в состав края не входит — в ней размещены лишь их административные органы.

Приматор города — Богуслав Свобода, избран от партии ГДП в 2010, сменив на этом посту Павла Бема



ПРИРОДНЫЕ УСЛОВИЯ

Город Прага раскинулась вдоль обоих берегов реки Влтавы. Протяжённость реки в черте города – 29,8 км, средняя глубина – 2,75 м, максимальная – 10,5 м. В неё на территории Праги впадает одна река (Бероунка, левый приток), 5 ручьёв на левом берегу и 4 – на правом. Город расположен на пяти холмах (по данным PIS – пражской информационной службы – на девяти), разделённых рекой. На Влтаве 9 островов.

Климат Праги - мягкий умеренно континентальный, зимы относительно мягкие, малоснежные, а лето обычно дождливое и тёплое. Весна приходит с марта, а осень оканчивается в начале декабря.

Средняя температура воздуха в январе составляет $-1,7^{\circ}\text{C}$, в июле $+18,3^{\circ}\text{C}$. Суммарное среднее годовое количество осадков составляет около 485 мм, самые дождливые месяцы – май, июнь и август, самые сухие – январь и февраль^[2]. Город богат зелёными насаждениями, они составляют чуть менее половины территории да.

ТЕРРИТОРИЯ И АДМИНИСТРАТИВНОЕ ДЕЛЕНИЕ

- Основная статья: [Административное деление Праги](#)
- Административные округа и городские части Праги
- Общая площадь территории Праги в административных границах города составляет 496,07 км², при этом на долю застройки приходится всего лишь 48,71 км². Основную часть, как ни странно, занимают земли сельскохозяйственного назначения — 209,84 км² (в том числе пашня — 154,30 км², фруктовые сады и огородные участки — 46,81 км², луга — 8,68 км² и даже виноградники — 0,10 км²). Кроме того, в черте города находится 49,20 км² лесов.
- Прага в настоящее время подразделяется на 22 административных округа ([чеш. obvod](#)) и 57 городских частей (основной субъект местного самоуправления) в их составе. Однако с точки зрения почтового, избирательного, судебного и полицейского административного законодательства она по-прежнему (с 1960 года) делится на 10 городских округов.



ИСТОРИЯ


Первые исторические сведения о поселениях славян на территории современной Праги относятся к VI веку н. э. В X веке Прага стала столицей Чешского государства, в конце этого же столетия в городе была выстроена рыночная площадь. В первой половине XIII века вокруг каменных построек в районе площади стали возводить крепостные стены. К середине XIX века Прага представляла собой в экономическом плане хорошо развитый город, который вёл оживлённую торговлю с соседями.

После распада осенью 1918 года Австро-Венгерской империи и образования независимой Чехословацкой Республики Прага стала её столицей. Город существовал относительно спокойно до начала Второй мировой войны в 1939 году. Освобождена Прага была 9 мая 1945 года советскими войсками в ходе Пражской операции. К счастью, война не оставила в городе серьёзных разрушений. В 1960 году Прага стала столицей ЧССР и пробыла таковой до 1993 года, когда после «бархатного развода» Чехословацкой федерации стала столицей Чехии. Прага стала основным местом событий Пражской весны 1968 г. когда была предпринята попытка внутреннего реформирования КПЧ, её вооружённого подавления силами Варшавского договора в августе 1968 года, а затем бархатной революции 1989



ПРОИСХОЖДЕНИЕ СЛОВА» ПРАГА»

- Название вызывает много споров, которые, видимо, не закончатся никогда. Оно бывает связано кроме порога в легенде о Либуше (она отправила слуг в лес, там они нашли человека, тесавшего порог дома — отсюда и слово «Прага») со старославянским названием берега реки, с каменными порогами у бродов, со словом «pražení» (закалка, обжарка), также с тем, что высокий берег по форме можно сравнить с порогом («порог» по чешски — «prah»). Эти гипотезы обычно обосновываются только лингвистическими конструкциями. Если бы мы исходили из того, что может быть для Праги самым особенным и значимым, это бы скорее всего была не обжарка и не речной берег, а в первую очередь броды, которые имели главное значение при появлении Праги. Тогда версия о каменных порогах в реке кажется самой правдоподобной



ГОРОДСКОЙ ТРАНСПОРТ

Городской транспорт Праги включает в себя систему метрополитена, трамваев и автобусов. Пражский метрополитен состоит из трёх линий общей протяжённостью 59,3 км, различаемых буквами и цветом: зелёная «А» (станция *Депо Гостиварж* (чеш. *Děpo Hostivař*) – станция *Дэйвицка* (чеш. *Dejvická*), жёлтая «В» (станция *Черны Мост* (чеш. *Černý Most*) – станция *Зличин* (чеш. *Zličín*)), красная «С» (станция *Летняни* (чеш. *Letňany*) – станция *Гайе* (чеш. *Háje*) – и 57 станций. В настоящее время в стадии подготовки находятся 31 декабря 2007 года, включая ночные, насчитывается 35 трамвайных маршрутов, 191 автобусных и 3 линии метро, на которых работают 987 трамваев, 1207 автобусов. Здесь используются речные трамвайчики типа «Москва» советского производства, речные трамвайчики ViFa Тур III восточногерманского производства и разнообразные исторические суда, в том числе и пароходы.



ТРАНСПОРТ

- В настоящее время все большее значение приобретает автомобильный транспорт, включая личный легковой. Прага стала первым городом в Восточной Европе, превысившим уровень 500 автомобилей на 1000 человек населения. Это приводит к значительной нагрузке на дорожную и уличную сеть города и ведёт к длительным заторам и пробкам на основных коммуникациях. Положение предполагается исправить посредством полного запрета на въезд личного транспорта в исторический центр города, взиманием платы за въезд в центральные районы, дальнейшим развитием и повышением комфортности общественного транспорта с устройством доступных накопительных стоянок у важнейших транспортных узлов и станций метро, а также строительством внутригородского и внешнего транспортного кольца



ОБРАЗОВАНИЕ

По состоянию на начало 2005—2006 учебного года в Праге насчитывается 302 детских сада (в том числе 12 частных), 215 базовых школ с 9-летней программой обучения (10 частных), 137 специальных школ (в основном, для учащихся с теми или иными отклонениями или серьезными нарушениями здоровья), 35 музыкально-художественных школ, 60 гимназий (дают полное среднее образование, позволяющее поступать в университет; 25 частных), 95 средних технических школ (аналог техникума; 46 частных), 50 средних специальных школ (по нетехническим специальностям; 20 частных) и 36 высших специальных школ, как правило, дающим неполное высшее образование. Кроме того в Праге насчитывается 21 высшее учебное заведение, принадлежащих частным компаниям или фондам, которые, в основном, готовят специалистов в области коммерции, менеджмента и юриспруденции.

Наиболее крупными из них являются Университет им. Я. А. Коменского, Высшая школа финансов и административного дела и Институт банковского дела (все — более 3 тысяч студентов). Общее число студентов в университетах и высших школах Праги составляет более 130 тыс. человек, или почти 12 % её населения.



8 ВЫСШИХ УЧЕБНЫХ ЗАВЕДЕНИЙ В ПРАГЕ:

Карлов университет (основан в 1347 г., самый старый университет «к северу от Альп и к востоку от Рейна», 49 тыс. студентов и аспирантов)

Чешский технический университет (основан в 1707 г., первое высшее гражданское техническое учебное заведение в мире, 23,5 тыс. студентов и аспирантов)

Высшая школа экономики (основана в 1919 г., 16 тыс. студентов и аспирантов)

Чешский агротехнический университет (основан в 1952 г., 14,5 тыс. студентов и аспирантов)

Высшая химико-технологическая школа (основана в 1920 г., 3,9 тыс. студентов и аспирантов)

Академия музыкального искусства (помимо собственно музыкального факультета (HAMU), готовит специалистов в области кино и телевидения (FAMU), а также театрального искусства (DAMU); основана в 1945 г., 1,2 тыс. студентов и аспирантов)

Высшая школа прикладного искусства (обучение по специальностям архитектура, прикладное искусство и дизайн; основана в 1885 г., 450 студентов и аспирантов)

Академия изобразительного искусства (основана в 1799 г., 250 студентов и аспирантов)



КУЛЬТУРНОЕ ЗНАЧЕНИЕ

- Прага — один из красивейших городов Европы, каждое здание в котором представляет собой произведение архитектурного искусства. В числе основных достопримечательностей Праги 18 великолепных каменных и стальных мостов, соединяющих берега Влтавы. Один из красивейших — Карлов Мост, произведение средневекового зодчества. Шедевром европейской готической архитектуры является собор Святого Вита, строительство которого велось почти 600 лет. Город изобилует множеством красивейших фонтанов. Стоит отметить, что 5 центральных исторических районов Праги в 1993 г. были включены в число объектов мирового культурного наследия ЮНЕСКО как архитектурно-исторический заповедник.
- Прага является традиционным европейским культурным центром, местом проведения многих известных мероприятий мирового значения (международные музыкальные фестивали «Пражская весна» и «Пражская осень», Пражский международный фестиваль органной музыки, Пражский писательский форум, Международный фестиваль документального кино о правах человека «Один мир», Пражский фестиваль экспериментального искусства, Всемирный фестиваль цыганского искусства и другие).



НАИБОЛЕЕ ИЗВЕСТНЫЕ ПРАЖСКИЕ ДОСТОПРИМЕЧАТЕЛЬНОСТИ

Старый город (Старе-Мнесто) с рыночной площадью (Староместская площадь), ратушей с курантами, Тынским храмом и памятником Яну Гусу

Карлов Мост

Малый город (Мала-Страна) с многочисленными дворцами и садами

Пражский замок (Град), крупнейший в мире замок согласно «Книге рекордов Гиннеса», с собором Святого Вита

Злата улочка

Иозефов (средневековый еврейский квартал-гетто) со Старым еврейским кладбищем, Староновой и Пинкасовой синагогами

Средневековая крепость Вышеград

Страговский монастырь

Пражский зоопарк и ботанический сад с тропической оранжереей в Трое

Новый город (Нове-Место) с улицей На пршикопе, Вацлавской площадью и Национальным музеем



НАИБОЛЕЕ ИЗВЕСТНЫЕ ПРАЖСКИЕ ДОСТОПРИМЕЧАТЕЛЬНОСТИ:

Петршинская башня, подобная Эйфелевой в масштабе 1:5

Телебашня в районе Жижков с кафе, смотровой площадкой и оригинальным скульптурным украшением

Метроном в Летенских садах, гигантский механизм словно парящий над городом

Экстравагантный «Танцующий дом» (иначе — *Джинджер и Фрэд*, архитекторы Фрэнк Гери и Владо Милунич) и другие памятники архитектуры XX века в стиле модерн, кубизм, функционализм и современная архитектура

Костелы и церкви, например Церковь Пресвятого Сердца Господня на Виноградах

Музеи, здания и места, связанные с знаменитыми пражанами и гостями Праги (композиторы Моцарт, Сметана и Дворжак, художник Муха, писатели Кафка, Гашек, Майринк и др.)

Пороховая башня

Тройский замок — на самом деле не замок, а лёгкий летний загородный дворец в стиле барокко

Олшанское кладбище



ТУРИЗМ

После начала рыночных реформ туризм оказался наиболее быстрорастущей отраслью Праги. Буквально за несколько лет Прага превратилась из малоизвестного в масштабах Европы города в настоящую Мекку туристов: по данным Всемирной туристской организации к 2005 г. она вышла на шестое место в Европе по числу посещений после Лондона, Парижа, Рима, Мадрида и Берлина. Этому способствовало прежде всего быстрое развитие гостиничной сети города, увеличившейся в несколько раз. К началу 2007 г. в Праге насчитывалось 29 пятизвёздочных, 126 четырёхзвёздочных и более 250 трёхзвёздочных отелей, число мест в которых достигает 90 тыс., а также 4 ботеля (отели, оборудованные в поставленных у причала пассажирских теплоходах), несколько мотелей для автомобилистов и огромное число пансионатов, хостелов, молодежных общежитий, кемпингов и апартамент-отелей. По данным рейтинга всемирно известного туристического оператора The TripAdvisor Travelers' Choice в 2006 два пражских отеля, Riverside Hotel и Hotel La Palais, включены в число десяти наиболее роскошных отелей мира^[14].





Выполнила работу ученица 11В класса

Голяк Ксения