

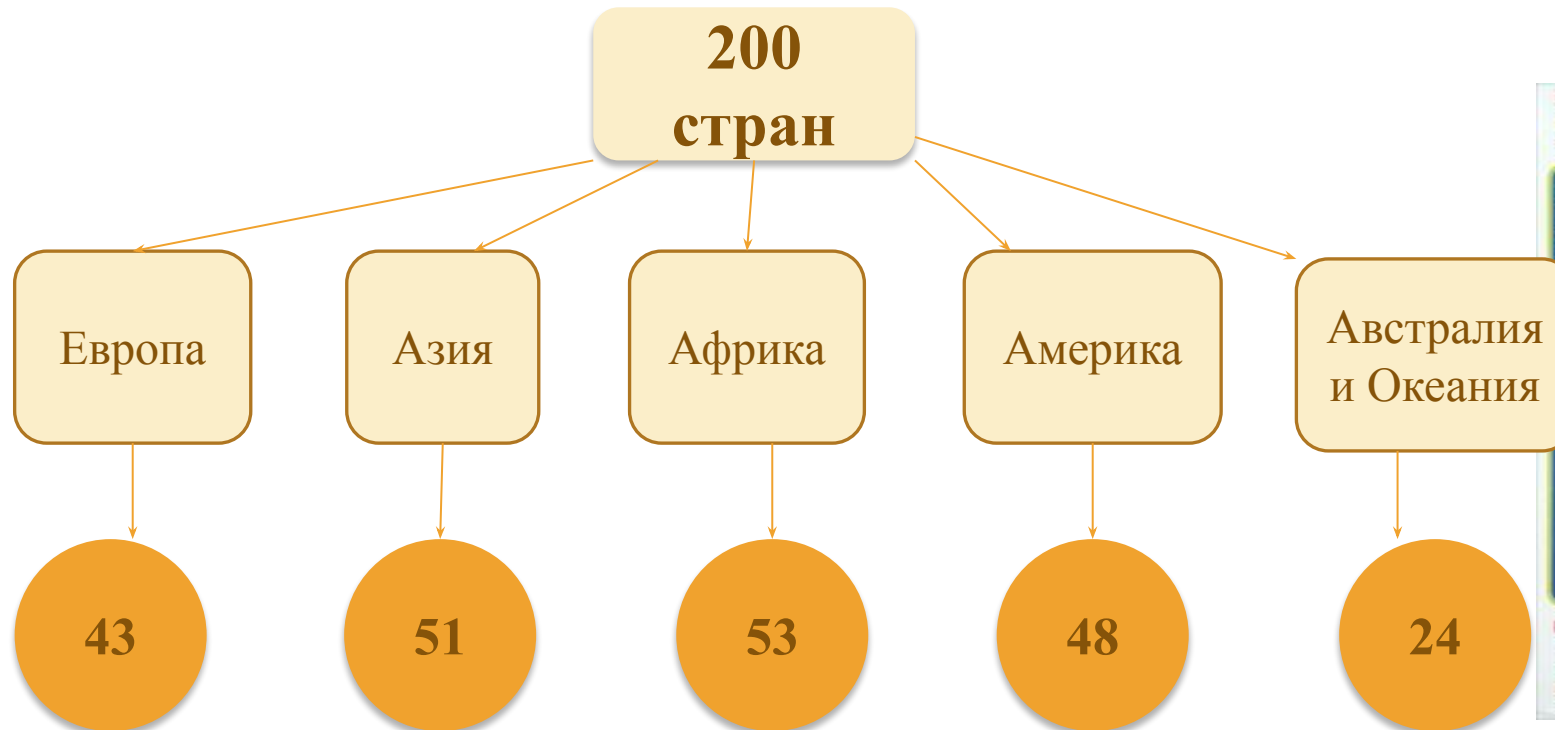


Урок № 1,  
11 класс,  
углубленный  
уровень, УМК  
Домогацких,  
Алексеевский

# ПОЛИТИЧЕСКАЯ КАРТА МИРА

Сай Любовь Михайловна,  
учитель географии  
МБОУ СОШ № 6 ст.  
Новолеушковской  
Павловского района  
Краснодарского края

# ПОЛИТИЧЕСКАЯ КАРТА МИРА – ЭТО ГЕОГРАФИЧЕСКАЯ КАРТА, ОТРАЖАЮЩАЯ ПОЛОЖЕНИЕ СТРАН, ИХ ТЕРРИТОРИЮ, ГРАНИЦЫ И СТОЛИЦЫ



## *Изменения на политической карте:*

2002 год – Восточный Тимор

2006 год – Сербия и Черногория

2008 год – Южная Осетия и Абхазия

2011 год – Южный Судан

Монархия

←————— Непал —————→

Республика



**СТРАНА – ЭТО ТЕРРИТОРИЯ, ИМЕЮЩАЯ ОПРЕДЕЛЕННЫЕ ГРАНИЦЫ, ПОЛЬЗУЮЩАЯСЯ ГОСУДАРСТВЕННЫМ СУВЕРЕНИТЕТОМ ИЛИ НАХОДЯЩАЯСЯ ПОД ВЛАСТЬЮ ДРУГОГО ГОСУДАРСТВА**

СТРАНЫ

Независимые, суверенные

КОЛОНИИ

*Территория страны – площадь суши и водных объектов в пределах государственных границ*

*Государственные границы – линии, определяющие пределы государственной территории*

воздушные

*Проекция всех остальных границ в атмосферу*

Государственные границы

сухопутные

*По естественным рубежам и условным линиям*

водные

*По рекам и озерам*

морские

*По морям и океанам*



# МОРСКАЯ ГРАНИЦА НАХОДИТСЯ НА РАССТОЯНИИ 12 МОРСКИХ МИЛЬ ОТ БЕРЕГА

Морская  
миля=1852 м

Часть моря (акватория), ограниченная морскими границами, называется **территориальными водами**.

Пребывание здесь иностранных судов запрещено.



За пределами территориальных вод расположена **200-мильная экономическая зона**.

Право заниматься в ней экономической деятельностью имеет только страна, которой эта зона принадлежит.

Морские государственные границы проходят:

- А) по береговой линии
- Б) на расстоянии 12 км от берега
- В) на расстоянии 12 миль от берега
- Г) на расстоянии 200 миль от берега



Столицей называется город, в котором размещаются основные органы государственной власти: парламент и правительство

## СТОЛИЦЫ СТРАН МИРА



Самый крупный город государства

Исключение: столица не является крупным городом (Китай, Марокко)

Россия – «переезд» из одного города в другой

Перенос столиц с побережий в города, расположенные в глубине страны (Бразилия, Танзания)

Специально построены (США, Канада, Австралия)

Чаще всего столица – город, в котором размещены основные органы государственной власти: парламент и правительство



# НЕОБЫЧНЫЕ ГРАНИЦЫ СТРАН МИРА

Нидерланды и Бельгия



Эта нежесткая граница проходит через город Баарле, разделяя его на две части.

Южная и Северная Корея



Ночью в Северной Корее кромешная тьма.

Соединённые Штаты Америки (слева) и Мексика (справа)



Высокая плотность населения у границы в Мексике.

Испания и Португалия



Португалия славится плохими дорогами.



# НЕОБЫЧНЫЕ ГРАНИЦЫ СТРАН МИРА

Гаити и Доминиканская Республика



В Гаити отсутствует контроль над вырубкой лесов, поэтому левая сторона на фото выглядит бесплодной. Но в Доминиканской Республике тропические леса сохраняют.

Аргентина, Парагвай и Бразилия



Речная граница между странами.

Германия и Чехия



Разный подход к проблеме заражения короедами. В Германии поражённые жуками деревья срубили и посадили молодые саженцы, а на стороне Чехии деревья просто забросили.

Аргентина (слева) и Бразилия (справа)



Водопады Игуасу выступают границей между этими двумя странами.


# УНИКАЛЬНЫЕ СТОЛИЦЫ СТРАН МИРА

Подгорица (Podgorica)



Подгорица является столицей и крупнейшим городом Черногории в Юго-Восточной Европе. Город находится недалеко от зимних горнолыжных центров на севере и приморских курортов Адриатического моря на юге.

Никосия (Nicosia)



Никосия является столицей и самым крупным городом Республики Кипр в восточной части Средиземного моря. В 2012 году город занял 5-ое место как самый богатый город в мире в относительной покупательной способности.

Тхимпху (Thimphu)



Тхимпху является столицей и самым крупным городом Бутана в Южной Азии. В городе находится здание Национального Собрания недавно сформированной парламентской демократии и Дворец Деченчолинг, официальная резиденция короля.

Бандар-Сери-Бегаван (Bandar Seri Begawan)



Бандар-Сери-Бегаван с населением в 140 000 человек является столицей и самым крупным городом султаната Бруней в Юго-Восточной Азии. Главными туристическими достопримечательностями этого города являются Мечеть Султана Омара Али Сайфуддина, Королевский Зал Торжеств, Королевский Мавзолей и Музей Брунея.



# УНИКАЛЬНЫЕ СТОЛИЦЫ СТРАН МИРА

Маджуро (Majuro)




Photo © Greg Vaughan

Южная Тарава (South Tarawa)



Уагадугу



Доха



Маджуро является столицей и крупнейшим городом Республики Маршалловы Острова, архипелага в Тихом океане. Он занимает площадь всего в 9,71 квадратных километров, тем не менее, в этом городе есть порт, торговый район, гостиницы, университет и международный аэропорт.

Южная Тарава является столицей и центром Республики Кирибати и домом для примерно половины всего населения Кирибати. Сам город состоит из ряда островков между лагуной Тарава на севере, с максимальной глубиной 25 метров, и Тихим океаном на юге, с глубиной до 3962 метров.

Уагадугу с населением почти в 1,5 миллиона человек является столицей Буркина-Фасо, Западная Африка. Город также является административным, транспортным, культурным и экономическим центром страны. Основными достопримечательностями города являются городской парк Бангр-Веуго, Ла Плас Дю Гран Лион и Собор Уагадугу

Доха, расположенная на побережье Персидского залива, является столицей Катара. Доха является местом расположения штаб-квартир крупнейших нефтегазовых компаний страны, в том числе «Катар Петролеум» или RasGas.

# ГЕОГРАФИЧЕСКОЕ ПОЛОЖЕНИЕ – ПОЛОЖЕНИЕ СТРАНЫ ИЛИ ИНОЙ ТЕРРИТОРИИ НА КАРТЕ



**ФГП**

- Это положение по отношению к основным природным объектам Земли (материкам, океанам, экватору).

**ЭГП**

- Положение страны или иного экономико-географического объекта (месторождения, предприятия, города) на карте, которые способны определять особенности хозяйственной жизни страны.
- ЭГП может быть благоприятным или неблагоприятным. Уровень развития страны в большой степени зависит от конкретных исторических и социально-экономических условий.

**ПГП**

- Это размещение страны относительно других стран с точки зрения ее общеполитических, экономических и военно-стратегических интересов, их масштабы, надежности, перспективности.
- Определяется местом, которое она занимает в своем регионе или в целом в мире.



## ВЫВОДЫ:



- 1. Каждая страна имеет территорию внутри определенных границ, а также столицу. Однако не каждая страна должна непременно обладать государственным суверенитетом.*
- 2. В настоящее время на политической карте мира насчитывается более 200 стран.*
- 3. Столицей называется город, в котором размещаются основные органы государственной власти: парламент и правительство.*
- 4. Страна или иная территория занимает некоторое положение на карте. Оно влияет на природу (ФГП) и хозяйство (ЭГП) данного государства.*
- 5. Политико-географическое (ПГП), или геополитическое, положение страны определяется местом, которое она занимает в своем регионе или целом в мире.*



## КЛЮЧЕВЫЕ СЛОВА:

*Политическая карта*

*Страна*

*Независимая (суверенная) страна*

*Колония*

*Территория страны*

*Государственная граница*

*Сухопутная, водная и морская границы*

*Территориальные воды (12-мильная зона)*

*200-мильная экономическая зона*

*Столица*

*Органы государственной власти*

*Парламент*

*Правительство*

*Географическое, физико-географическое, экономико-географическое, политико-географическое (геополитическое) положения*



Домашнее задание:

§ 1; по желанию: составить в тетради кроссворд «Уникальные столицы мира» (не менее 10 слов).

Повторить тему « Государственный строй стран» (будет практическая работа).



# ИНФОРМАЦИОННЫЕ ИСТОЧНИКИ



Автор шаблона: Полшкова Виктория Валерьяновна,.

<https://cameralabs.org/7339-25-interesnykh-gosudarstvennykh-granits>

[https://cameralabs.org/media/camera/post/10-14/29-10/Strannye-gosudars-tvennye-granitsy-foto\\_2.jpg](https://cameralabs.org/media/camera/post/10-14/29-10/Strannye-gosudars-tvennye-granitsy-foto_2.jpg)

[https://cameralabs.org/media/camera/post/10-14/29-10/Strannye-gosudars-tvennye-granitsy-foto\\_5.jpg](https://cameralabs.org/media/camera/post/10-14/29-10/Strannye-gosudars-tvennye-granitsy-foto_5.jpg)

[https://cameralabs.org/media/camera/post/10-14/29-10/Strannye-gosudars-tvennye-granitsy-foto\\_8.jpg](https://cameralabs.org/media/camera/post/10-14/29-10/Strannye-gosudars-tvennye-granitsy-foto_8.jpg)

[https://cameralabs.org/media/camera/post/10-14/29-10/Strannye-gosudars-tvennye-granitsy-foto\\_12.jpg](https://cameralabs.org/media/camera/post/10-14/29-10/Strannye-gosudars-tvennye-granitsy-foto_12.jpg)

[https://cameralabs.org/media/camera/post/10-14/29-10/Strannye-gosudars-tvennye-granitsy-foto\\_16.jpg](https://cameralabs.org/media/camera/post/10-14/29-10/Strannye-gosudars-tvennye-granitsy-foto_16.jpg)

[https://cameralabs.org/media/camera/post/10-14/29-10/Strannye-gosudars-tvennye-granitsy-foto\\_19.jpg](https://cameralabs.org/media/camera/post/10-14/29-10/Strannye-gosudars-tvennye-granitsy-foto_19.jpg)

[https://cameralabs.org/media/camera/post/10-14/29-10/Strannye-gosudars-tvennye-granitsy-foto\\_29.jpg](https://cameralabs.org/media/camera/post/10-14/29-10/Strannye-gosudars-tvennye-granitsy-foto_29.jpg)

[https://cameralabs.org/media/camera/post/10-14/29-10/Strannye-gosudars-tvennye-granitsy-foto\\_26.jpg](https://cameralabs.org/media/camera/post/10-14/29-10/Strannye-gosudars-tvennye-granitsy-foto_26.jpg)

[https://pikabu.ru/story/unikalnye\\_no\\_maloizvestnye\\_stolitsyi\\_mira\\_5434778](https://pikabu.ru/story/unikalnye_no_maloizvestnye_stolitsyi_mira_5434778)

[https://cs8.pikabu.ru/post\\_img/2017/10/25/5/150891249817793712.jpg](https://cs8.pikabu.ru/post_img/2017/10/25/5/150891249817793712.jpg)

[https://cs8.pikabu.ru/post\\_img/2017/10/25/5/1508912125142549159.jpg](https://cs8.pikabu.ru/post_img/2017/10/25/5/1508912125142549159.jpg)

[https://cs7.pikabu.ru/post\\_img/2017/10/25/5/1508912324115598465.jpg](https://cs7.pikabu.ru/post_img/2017/10/25/5/1508912324115598465.jpg)

[https://cs9.pikabu.ru/post\\_img/2017/10/25/5/1508912367126173075.jpg](https://cs9.pikabu.ru/post_img/2017/10/25/5/1508912367126173075.jpg)

[https://cs8.pikabu.ru/post\\_img/2017/10/25/5/1508912404139454306.jpg](https://cs8.pikabu.ru/post_img/2017/10/25/5/1508912404139454306.jpg)

[https://cs8.pikabu.ru/post\\_img/2017/10/25/5/150891249817793712.jpg](https://cs8.pikabu.ru/post_img/2017/10/25/5/150891249817793712.jpg)

[https://cs9.pikabu.ru/post\\_img/2017/10/25/5/1508912763185832425.jpg](https://cs9.pikabu.ru/post_img/2017/10/25/5/1508912763185832425.jpg)

[https://cs8.pikabu.ru/post\\_img/2017/10/25/5/1508912873154450810.jpg](https://cs8.pikabu.ru/post_img/2017/10/25/5/1508912873154450810.jpg)

[https://cs9.pikabu.ru/post\\_img/2017/10/25/5/1508912905162864463.jpg](https://cs9.pikabu.ru/post_img/2017/10/25/5/1508912905162864463.jpg)

<https://accessories.mypartnershop.ru/img/1015245111.jpg>

<https://ds05.infourok.ru/uploads/ex/0788/000362e7-e4ecec22/img1.jpg>

<https://ds04.infourok.ru/uploads/ex/0e85/000440bc-3baea23b/img10.jpg>

[https://cs8.pikabu.ru/post\\_img/2017/10/25/5/1508912125142549159.jpg](https://cs8.pikabu.ru/post_img/2017/10/25/5/1508912125142549159.jpg)

[https://cs7.pikabu.ru/post\\_img/2017/10/25/5/1508912324115598465.jpg](https://cs7.pikabu.ru/post_img/2017/10/25/5/1508912324115598465.jpg)

[https://cs9.pikabu.ru/post\\_img/2017/10/25/5/1508912367126173075.jpg](https://cs9.pikabu.ru/post_img/2017/10/25/5/1508912367126173075.jpg)

[https://cs8.pikabu.ru/post\\_img/2017/10/25/5/1508912404139454306.jpg](https://cs8.pikabu.ru/post_img/2017/10/25/5/1508912404139454306.jpg)

<https://pbs.twimg.com/media/DCIE8JnXsAlIjbm.jpg:large>

1. Программа курса «География». 10-11 классы. Углубленный уровень. Авторы Н.Е.Бургасова, М. И.Подболотова. М., Русское слово, 2016.
2. Учебник: География, углубленный уровень, авторы Е.М.Домогацких, Н. И.Алексеевский, М., Русское слово, 2019.
3. Рабочая тетрадь к учебнику, часть 1. Авторы Е.М.Домогацких, Е.Е. Домогацких, М., Русское слово, 2016.