



Урок № 8,
11 класс, углубленный
уровень, УМК
Домогацких,
Алексеевский

СОСТАВ, ГЕОГРАФИЧЕСКОЕ ПОЛОЖЕНИЕ И ПРИРОДНЫЕ РЕСУРСЫ ЗАРУБЕЖНОЙ ЕВРОПЫ

Сай Любовь Михайловна,
учитель географии МБОУ
СОШ № 6 ст.

Новолеушковской
Павловского района
Краснодарского края

ОСОБЕННОСТИ РАЗВИТИЯ РЕГИОНА ЗАРУБЕЖНОЙ ЕВРОПЫ



ЕВРОПА



Бурное развитие началось в XV веке (Эпоха Возрождения)

Великие географические открытия. Центр мировой цивилизации

Две мировые войны XX века ударили по экономике. Лидер-США.

Европа-один из крупнейших мировых центров цивилизации, науки и культуры

EUROPE





СХЕМЫ ДЕЛЕНИЯ РЕГИОНА

Деление на два субрегиона
(социально-экономическое
деление)



Деление Зарубежной Европы на регионы
(географическая специфика)





ГЕОГРАФИЧЕСКОЕ ПОЛОЖЕНИЕ



Благоприятное

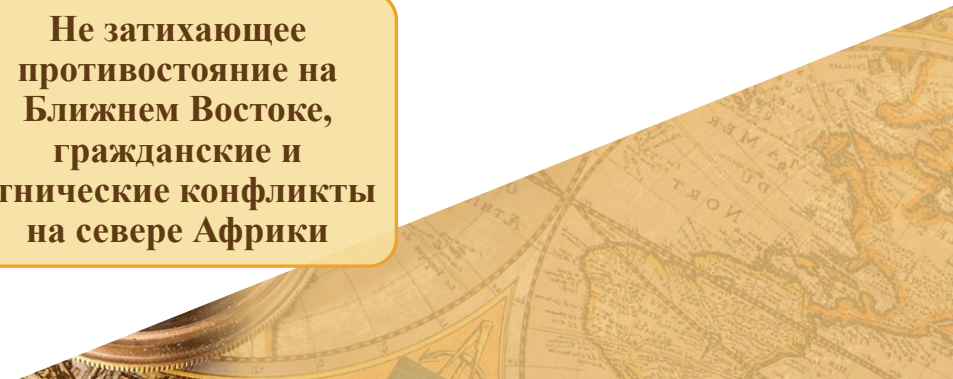
*Неблагоприятное
(политико-географическое
положение)*

**Приморское
положение**

**Расположена
рядом с очагами
современной
мировой
напряженности**

**Тесное соседство
европейских
стран**

**Не затихающее
противостояние на
Ближнем Востоке,
гражданские и
этнические конфликты
на севере Африки**



ОБЕСПЕЧЕННОСТЬ ПРИРОДНЫМИ РЕСУРСАМИ



Один из самых густозаселенных регионов планеты

• Природные ресурсы используются активно

Страны раньше других пошли по пути промышленного развития

• Разработка природных ресурсов началась несколько столетий назад

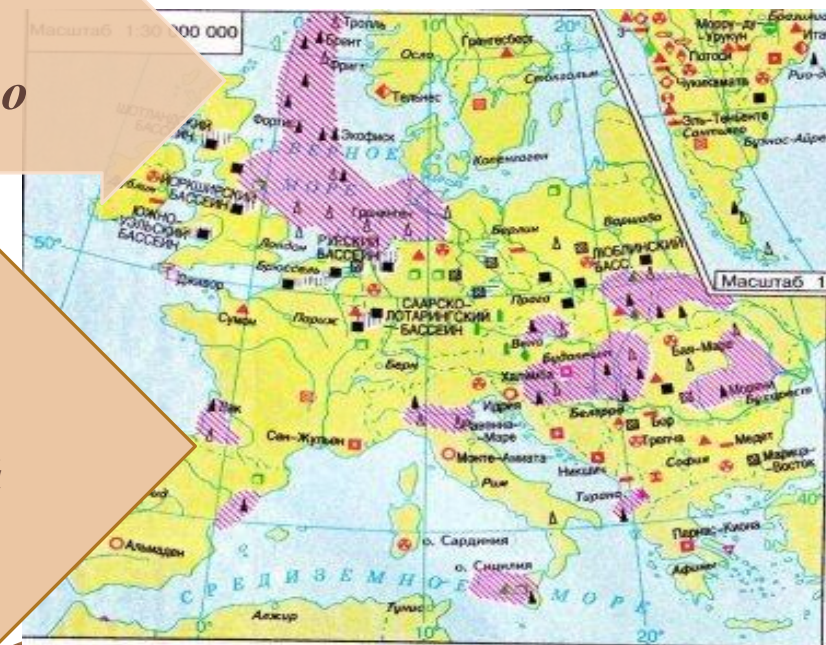
Небольшой по площади регион планеты

• Ресурсов здесь никогда много не было

Вывод:
природные ресурсы Европы сильно истощены

Исключение – Скандинавский полуостров, природные ресурсы которого сохранились почти в неприкосновенности почти до конца XX века

Активное промышленное развитие Скандинавии началось только во второй половине XX века





Топливные



Крупнейшие каменноугольные бассейны

Германия
(Рурский
бассейн)

Польша
(Верхнесилезский
бассейн)

Чехия
(Остравско-
Карвинский)

На дне Северного моря

Великобритания,
Норвегия (нефть)

Нидерланды
(природный
газ)



МИНЕРАЛЬНЫЕ РЕСУРСЫ



Рудные

Крупнейшие железорудные бассейны

Швеция
(Кируна)

Франция
(Лотарингия)

Балканские страны

Руды цветных металлов

Финляндия (медно-никелевые, хромовые)

Греция, Венгрия (бокситы)

Франция (уран)

Норвегия (титан)

Имеются запасы полиметаллических руд, олова, ртутных руд



75% минерального сырья
Зарубежная Европа
импортирует из других регионов



Зарубежная Европа богата и реками, и озёрами, но они имеют сравнительно небольшие размеры. Реки располагаются на равнинах и в горах. Гидроэнергетические ресурсы региона обеспечивают реки горных территорий. Их больше всего в северной части Европы – Финляндии, Норвегии. Напротив, дефицит пресных вод испытывают страны побережья Средиземного моря Италия, Греция, Испания.

Самые крупные реки

Дунай – 2850 км

Рейн – 2200 км

**Эльба (Лаба) – 1140
км**

Луара – 1010 км

Тахо – 1010 км


**Висла, Одра, Эбро,
Маас, Шельда.**



ВОДНЫЕ РЕСУРСЫ




Дунай — это легендарная река, самая длинная в Западной Европе. Огромная протяженность помогла соединить многие государства, у которых нет доступа к морю. Истоки находятся в горах в Германии, а устье – на границе Румынии и Украины. Впадает река в Черное море. Вдоль Дуная образовалось 10 государств. На реке стоит четыре красивейших столицы Европы: Вена, Братислава, Будапешт и Белград. А румынская часть дельты реки даже внесена в список Всемирного наследия Юнеско.



Сохранились главным образом на Скандинавском полуострове. Однако вся остальная Зарубежная Европа лишена лесов. Сохранившиеся леса – это горные леса или заповедные лесные массивы. Они не подлежат рубке, поэтому не являются ресурсами.

ЛЕСНЫЕ РЕСУРСЫ



Почвы достаточно плодородны. Низкая обеспеченность почвенными ресурсами (небольшая площадь, большая численность населения). Под сельское хозяйство использованы почти все доступные площади.

ПОЧВЕННЫЕ РЕСУРСЫ



Нидерланды

Территория Нидерландов распахана на 80%. Для борьбы с нехваткой земли отвоевывается суша у моря. В 20-х годах XX века была построена дамба, отделившая залив от моря. Дно залива осушают и создают польдеры.



Польдер – отвоеванный у моря участок суши.

РЕКРЕАЦИОННЫЕ РЕСУРСЫ



Приморский отдых

- Побережья Средиземного, Северного, Балтийского, Черного морей.

Горный туризм

- Горы Альпы

Культурно-исторические памятники

- 390 объектов Всемирного наследия

Экологический туризм

- Страны Северной Европы (тайга, фьорды)



Фьорды скандинавского побережья



РЕКРЕАЦИОННЫЕ РЕСУРСЫ



*80 % дохода ВВП Андорре дает
туристическая отрасль*



Форум Винского АВО.РУ



ВЫВОДЫ:

- 1. При сравнительно небольших размерах Зарубежная Европа имеет достаточно сложную региональную структуру, основой которой являются регионы Западной и Восточной Европы.*
- 2. Географическое положение Зарубежной Европы можно считать благоприятным. Хотя политическая нестабильность на сопредельных территориях, наличие там «горячих точек», осложняет ситуацию в регионе.*
- 3. В целом природные ресурсы Зарубежной Европы сильно истощены. Около 75% необходимого минерального сырья европейские страны импортируют.*
- 4. Наименее истощены природные ресурсы северной части Зарубежной Европы.*

Ключевые слова:



Западная, Восточная (Центральная), Северная, Средняя и Южная Европа. Географическое положение, приморское положение, соседство европейских стран, политико-географическое (геополитическое) положение (ПП), природные ресурсы, минеральные ресурсы, водные ресурсы, лесные ресурсы, почвенные ресурсы, польдер, рекреационные ресурсы, экологический туризм, фьорд.

Домашнее задание: § 4,
подготовить контур для
практической работы.

ИНФОРМАЦИОННЫЕ ИСТОЧНИКИ

<https://www.grandtour-nsk.ru/turgid/photo/EUROPA/europe.jpg>

https://static3.depositphotos.com/1005250/193/v/950/depositphotos_1930655-stock-illustration-list-of-all-european-country.jpg

<https://www.grandtour-nsk.ru/blogs/bus-grand-tour/MapEurope-capitals.jpg>

<https://datum-group.ru/upload/medialibrary/376/376fd36a45ad618c9f2635ef1f239913.jpg>

https://s4.travelask.ru/system/images/files/001/064/785/wysiwyg/%D1%84%D0%BE%D1%82%D0%BE_2_%D1%80%D0%B5%D1%81%D1%83%D1%80%D1%81%D1%8B_%D1%84%D1%80%D0%B0%D0%BD%D1%86%D0%B8%D0%B8.jpg?1522912262

<http://900igr.net/up/datas/103757/004.jpg>

<https://pbs.twimg.com/media/DUJpC0uXUAAAtK66.jpg>

<https://i.pinimg.com/originals/e8/2a/cb/e82acb00ca6434f4fd3128469ebbdefa.jpg>

<https://avatars.mds.yandex.net/get-pdb/939186/c6b14a03-3e40-48c5-bc5f-ad0bde4d97dc/s1200?webp=false>

https://img-fotki.yandex.ru/get/3706/30348152.1d1/0_891a8_cc8b23aa_orig

<https://pbs.twimg.com/media/B9t4d4gCEAAOtsb.jpg>

https://mypresentation.ru/documents_2/1b859252a0f8a8e541b51551547dd3f9/img6.jpg

https://ds05.infourok.ru/uploads/ex/0c00/000fafa7-24741368/hello_html_6fa271e9.jpg

<http://s1.fotokto.ru/photo/full/85/850501.jpg>

<https://avatars.mds.yandex.net/get-pdb/1222673/a474f7ed-d7a8-4a3a-ac68-3ab680293e15/s1200?webp=false>

<https://avatars.mds.yandex.net/get-pdb/1008348/9e7b24c2-1635-482f-ae81-1bde4cb439e1/s1200?webp=false>

<https://img4.goodfon.ru/wallpaper/original/b/47/reinland-pfalts-germanii-kholmy-polia.jpg>

https://luchtbeeld.nl/luchtbeeld/galleries/netherlands/waterland/photos/Waterland-P2_001825.jpg

https://gamestil.ru/image/cache/catalog/product_photos/2528/pazl-plyazh-botafago-500-elementov-1-1000x702.jpg

<https://mtdata.ru/u9/photoA397/20397460592-0/original.jpg>

<https://get.pxhere.com/photo/fjord-northwest-norway-waterfalls-sea-mountain-landscape-sprey-1371351.jpg>

<https://avatars.mds.yandex.net/get-pdb/2848662/d1a0c681-bab3-4d24-9f40-7efa91c6b95c/s1200?webp=false>

https://discount-house.ru/img/data/img5bc722496277a_1539777097_3.jpg

<https://forum.awd.ru/gallery/images/upload/9d7/fa9/9d7fa9c62b6be03a2ae17e769fa3af61.jpg>

1. Программа курса «География». 10-11 классы. Углубленный уровень. Авторы Н.Е.Бургасова, М.И.Подболотова. М., Русское слово, 2016.
2. Учебник: География, углубленный уровень, авторы Е.М.Домогацких, Н.И.Алексеевский, М., Русское слово, 2019.
3. Рабочая тетрадь к учебнику, часть 1. Авторы Е.М.Домогацких, Е.Е.Домогацких, М., Русское слово, 2016.
4. Автор шаблона Полшкова Виктория Валерьяновна

