

МБОУ СОШ № 6

**«Азиатский» тип
населения.
11 класс**

**Сай Любовь Михайловна,
учитель географии**




Специфические черты «азиатского типа» населения Азии:



- Огромная численность жителей;**
- Резкие контрасты в размещении населения;**
- Пестрый национальный состав;**
- Преобладание сельского населения;**
- Специфическая урбанизация;**
- Мощнейшие миграции.**

Особенности населения Азии



**В регионе
проживает
более 60%
мирового
населения.**

- 1) В регионе расположена половина стран с численностью жителей более 100 млн. человек, т.к. характерны высокие **абсолютные** (*нет конкурентов в мире*) и **относительные** (*уступает лишь Африке*) темпы роста населения.
- 2) Быстрый рост населения Юго-Западной Азии (*вдвое быстрее, чем в среднем в мире*). Страны-рекордсмены по темпам роста населения: Йемен, Саудовская Аравия, Оман. Такие темпы через 50 лет будут характерны для большинства стран Азии (*прогноз*).

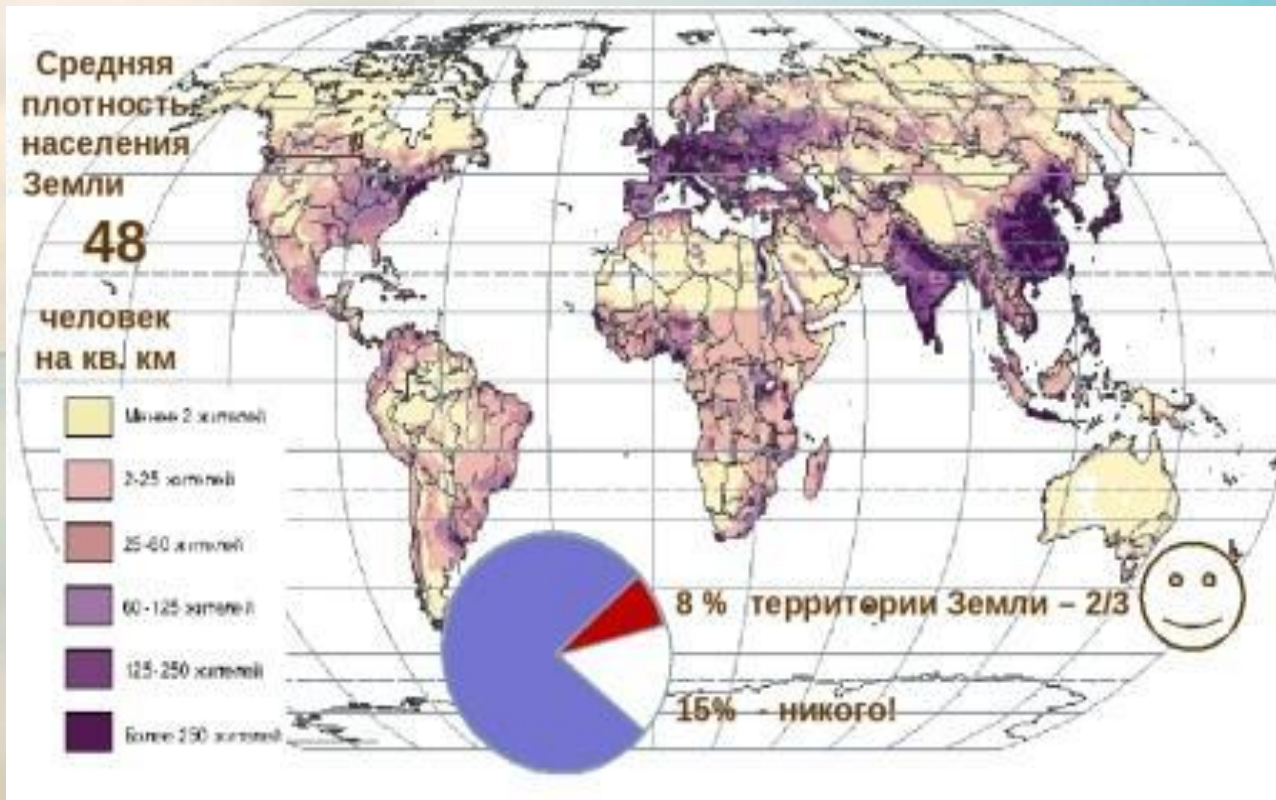
Ожидаемое изменение численности населения крупнейших стран зарубежной Азии

Таблица 8. Прогноз изменения численности населения крупнейших стран в XXI веке (млн чел.)

2007 г.			2025 г. (прогноз)		
	Страна	Население		Страна	Население
1	Китай	1329	1	Индия	1447
2	Индия	1169	2	Китай	1445
3	США	306	3	США	355
4	Индонезия	232	4	Индонезия	271
5	Бразилия	192	5	Бразилия	229
6	Пакистан	164	6	Пакистан	225
7	Бангладеш	159	7	Нигерия	210
8	Нигерия	148	8	Бангладеш	206
9	Россия	142	9	Мексика	129
10	Япония	127	10	Россия	128

1. Какие страны войдут в пятерку самых многонаселенных азиатских государств в 2015 году?
2. Население какой страны будет расти самыми высокими темпами?

Карта плотности населения мира



Средняя плотность населения в мире около 40 чел./км², в Зарубежной Азии – более 100 чел./км².

Небольшое островное государство общей площадью около 700 км². Он расположен на одном крупном острове и 60 мелких островах. Здесь проживает почти 5 млн. жителей, поэтому средняя плотность составляет почти 7000 чел./км².



Сингапур






**Индия -
150**



**Индонезия
- 150**



**Филиппины
- 100**

*В Азии проживает
более 1000 народов.
Многонациональные
страны Зарубежной
Азии:*



**Афганистан –
более 30 народов**



Иран - 30

Арабские страны ЮЗ Азии

Япония

*Однонациональные
страны*

КНДР

Бангладеш



**Вековые традиции и
связанное с ними
неравноправное положение
мужчин и женщин**

*Зарубежная
Азия – самый
«мужской»
регион мира*



Китай

Индия




**Нефтедобывающие
страны ЮЗ Азии
(относительные показатели)**

**В сельской местности
проживает 65% населения.
Большая часть сельских
жителей: Китай, Индия,
Индонезия.**

*«Мировая
деревня»*



Бутан



**Восточный
Тимор**

**Отличительная черта азиатских городов-гигантов – перенаселенность.
Особенность – почтенный возраст городов.**

*Города-гиганты.
Абсолютная численность горожан самая большая в мире.*

Большая часть крупнейших городов мира и половина городских агломераций-«миллионеров» в Азии

Вавилон (в VII до н. э. имел около 1 млн. жителей)



Шанхай



Выводы



Исторически сложилось, что Зарубежная Азия – самый многонаселенный регион мира. Для нее характерны резкие контрасты в размещении населения, большая часть которого живет в деревне, однако урбанизация бурно развивается, причем особенно быстро растут города-гиганты. Население Зарубежной Азии представляет собой сложную мозаику народов и религий. Подобная ситуация приводит к возникновению многих проблем и даже кровопролитных этноконфессиональных конфликтов.

Ключевые слова: «азиатский тип» населения; многонациональная страна, однонациональная страна

1. Почему именно в зарубежной Азии издавна было сосредоточено более половины мирового населения?
2. Назовите причины, вызвавшие крайне неравномерное размещение населения Азии.

Домашнее задание: § 34, сообщение (по желанию) «Миграционные потоки населения Зарубежной Азии».



Ссылки на интернет-ресурсы:

1. Автор шаблона Шахторина Ольга Владимировна
2. Таблица https://present5.com/presentation/23919432_426913168/image-24.jpg
3. Карта плотности населения мира <https://ds04.infourok.ru/uploads/ex/058a/000f0d31-9642cb15/1/img1.jpg>
4. Сингапур <https://edutravel.ru/static/5f/19/beb42abace538d4ba313597a1e72.jpg>
5. Население фото <http://900igr.net/up/datai/84266/0003-002-.jpg>
6. Индия <https://cdn.vsyako.net/wp-content/uploads/2017/03/7c0567bd28945c8e8b60fe8ae27e637d.jpg>
7. Индонезия <https://www.dltravel.ru/wp-content/uploads/2019/04/indonez1-1024x682.jpg>
8. Филиппины <https://static.tonkosti.ru/images/e/e3%D1%8D.jpg>
9. Афганистан http://veetbox.ru/images/easyblog_articles/12091/98ac24e54318.jpg
10. Иран <http://www.ca-irnews.com/images/russian/interview/2019/09/18/2733811.jpg>
11. Учебник А.Кузнецов, Э.Ким. География, 10-11, базовый уровень. М., Дрофа, 2017.
12. Япония
<https://img-s3.onedio.com/id-57569578842bccd20c4e11c8/rev-0/raw/s-b8b0ef1cfc73a4c3a013b46d8893c47ea1037fbd.jpg>
13. Бангладеш <http://www.winwallpapers.net/w1/2012/03/women-working-in-bangladesh.jpg>
14. Китаец <https://i.pinimg.com/originals/2f/46/e5/2f46e5814a4c6cc7fa76eee06feff223.jpg>
15. Индиец <http://www.viewstorm.com/wp-content/uploads/2015/06/abhishek-bachchan-1.jpg>
16. Араб <https://i.ytimg.com/vi/3ZnIPSI8aSA/maxresdefault.jpg>
17. Бутан <https://res.klook.com/image/upload/activities/ed33ea00-.JPG>
18. Восточный Тимор <http://fmnrhub.com.au/wp-content/uploads/2014/02/TL-8-village-e1393376533309.jpg>
19. Вавилон
https://3.bp.blogspot.com/-mpsnQt8E_DY/WLhKc0dhR8I/AAAAAAAAUY4/JQIGPkSDC283Ig4jYJlf6rmq-xNK54Q_gCEw/s1600/17.jpg
20. Шанхай <https://avatars.mds.yandex.net/get-pdb/51720/65915aed-76a7-49ba-8f05-67b5661f7d59/s1200?webp=false>