

# Географические субрегионы Африки. ЮАР

11 класс, базовый уровень,  
УМК Кузнецов А.П.,  
Ким Э.В.

Сай Любовь Михайловна, учитель  
географии МБОУ СОШ № 6 ст.  
Новолеушковской Павловского района  
Краснодарского края



# Особенности географических субрегионов



- Южная Африка
- Восточная Африка
- Северная Африка
- Западная Африка
- Центральная Африка

Субрегион	Особенности
Северная Африка	



Работа с учебником, с. 313-314,  
заполнение таблицы  
«Субрегионы Африки».

Тесно связана с Европой и Юго-Западной Азией.

Народы – потомки арабов.

Большая часть территории – пустыня.

Нефть, фосфориты.

Долина Нила – орошаемое земледелие. Туризм.

Высокий уровень развития стран.



# Особенности географических субрегионов

Западная Африка



Пустыня, зона Сахеля, саванны, тропические леса.

Субрегион	Особенности
Западная Африка	



Богатые минеральные ресурсы:  
золото, бокситы, нефть.  
Население: 500 этнических групп.  
Занятия: земледелие,  
животноводство.  
Выращивание какао, арахиса,  
масличной пальмы.

# Особенности географических субрегионов

## Центральная Африка



Субрегион	Особенности
Центральная Африка	



Бассейн реки Конго, влажные экваториальные леса, саванны.  
Ресурсы: водные, лесные, пастбища, полезные ископаемые: марганец, алмазы, уран (истощение).



# Особенности географических субрегионов

Восточная Африка

Субрегион	особенности
Восточная Африка	



Близость к Юго-Западной Азии.  
Продукция тропического земледелия: сизаль, кофе, чай, специи.  
Экстенсивное животноводство.



# Особенности географических субрегионов

## Южная Африка

Субрегион	Особенности
Южная Африка	



Долгий путь к суверенитету  
(войны за независимость, борьба  
за равноправие).

Богатые природные ресурсы  
(минеральные): алмазы, золото,  
платина, уран.





# Роль ЮАР в Африке

Африка – «человек, стоящий на своей голове».



Территория	Население	ВВП	Горнодобывающая промышленность	Обрабатывающая промышленность
4%	5%	17%	16%	14%

Экономический потенциал ЮАР самый большой на континенте



## *Специфика населения*


- Страна переселенческого капитализма.
- Этнически сложная страна.
- Расовая и этническая борьба.
- Расистская система апартеида.
- Официальное многоязычие (11 официальных языков).
- Невысокая средняя плотность населения. Огромные контрасты в расселении.





# *ЮАР – «страна четырех столиц»*

- Претория (Тшаване) – место пребывания президента и правительства.
- Кейптаун – город, в котором работает парламент.
- Блумфонтейн – проходят заседания Верховного суда.
- Йоханнесбург – экономическая столица.





# Природные ресурсы ЮАР

- Богатые ресурсы-главные факторы экономического развития (более 40 видов).
- Мощная горнодобывающая промышленность.
- Таблица 71, с.316, вопрос.
- Рекреационные ресурсы.
- Богатые урожаи фруктов, винограда.
- Пастбищное животноводство: выращивание овец и коз (мохер).
- Разведение страусов.
- Рис.241, с.317.





# Главные районы в экономике страны


- Йоханнесбург – крупнейший экономический центр в провинции Гаутенг.
- Гаутенг – финансовый центр и центр обрабатывающей промышленности.
- Витватерсранд (Ранд) – наиболее развитый район всей Африки, добыча золота.
- Денежная единица – ранд.





# По субрегионам Африки

Северная



Восточная




Центральная



Западная



Южная





## ***Выводы:***

**Ключевые слова: апартеид, официальное  
многоязычие.**

**Благодаря огромным и уникальным минеральным ресурсам ЮАР стала крупнейшей экономической державой Африки и одной из ведущих горнодобывающих держав современного мира.**

**Горное производство по-прежнему определяет международную специализацию страны (платина, золото и каменный уголь – главные экспортные товары).**

**Долгое время из-за режима апартеида всеми плодами экономического развития пользовалось только белое население страны, а небелое жило в нищете и несправедливости.**



# *Домашнее задание*

- §53, повторить всю тему «Африка» (§§ 50-52), подготовиться к обобщающему тестированию.





# ИСТОЧНИКИ ИНФОРМАЦИИ

Субрегионы [https://infourok.ru/prezentaciya\\_po\\_geografii\\_na\\_temu\\_afrika\\_11klass-151527.htm](https://infourok.ru/prezentaciya_po_geografii_na_temu_afrika_11klass-151527.htm)  
Западная 1 [https://cdn-images-1.medium.com/max/1200/1\\*q7JULIsE0-OrvmSYsfWPw.jpeg](https://cdn-images-1.medium.com/max/1200/1*q7JULIsE0-OrvmSYsfWPw.jpeg)  
Западная 2 <https://i.pinimg.com/originals/bc/11/18/bc111838c821863ec5dadecf4ef5e589.jpg>  
Северная <http://rasfokus.ru/images/photos/medium/49f0e34413821f208e0de70638563244.jpg>  
Центральная 1 [https://www.fresher.ru/manager\\_content/images2/portrety-centralnoj-afriki/big/18.jpg](https://www.fresher.ru/manager_content/images2/portrety-centralnoj-afriki/big/18.jpg)  
Центральная 2 [https://wikiway.com/upload/hl-photo/6bd/509/natsionalnyy-park-dzanga-ndogi\\_36.jpg](https://wikiway.com/upload/hl-photo/6bd/509/natsionalnyy-park-dzanga-ndogi_36.jpg)  
Восточная 1 [https://cdn.pixabay.com/photo/2016/01/01/16/09/giraffes-1116682\\_1280.jpg](https://cdn.pixabay.com/photo/2016/01/01/16/09/giraffes-1116682_1280.jpg)  
Восточная 2 <https://static.tildacdn.com/tild6436-6430-4761-a466-633238653861/-/resize/504x/burundi-coffee.jpg>  
Южная, козы [http://samohaircluster.co.za/wp-content/uploads/2019/04/DDP\\_3669.jpg](http://samohaircluster.co.za/wp-content/uploads/2019/04/DDP_3669.jpg)  
Мохер <https://cs2.livemaster.ru/storage/e4/fa/d80abde1f79182f740f29eb40c4r--materialy-dlya-tvorchestva-afrikanskij-dlinnovorsyj-moher-ruс.jpg>  
Капские горы <https://granitsy-mira.com.ua/wp-content/uploads/2017/01/i1020.jpg>  
Юар 1  
[http://www.willgoto.com/images/Size3/South\\_Africa\\_Open\\_Copper\\_Mine\\_9be7780465764193993f02d560924729.jpg](http://www.willgoto.com/images/Size3/South_Africa_Open_Copper_Mine_9be7780465764193993f02d560924729.jpg)  
Юар 2 [https://upload.wikimedia.org/wikipedia/commons/thumb/5/54/2010\\_FIFA\\_World\\_Cup\\_Fans.jpg/1200px-2010\\_FIFA\\_World\\_Cup\\_Fans.jpg](https://upload.wikimedia.org/wikipedia/commons/thumb/5/54/2010_FIFA_World_Cup_Fans.jpg/1200px-2010_FIFA_World_Cup_Fans.jpg)  
Претория [https://itisafrica.ru/d/pretoria\\_1273769-40.jpg](https://itisafrica.ru/d/pretoria_1273769-40.jpg)  
Кейптаун [https://www.dynamiqbrokerage.com/img/images/scale\\_1200.jpg](https://www.dynamiqbrokerage.com/img/images/scale_1200.jpg)  
Блумфонтейн <https://avatars.mds.yandex.net/get-pdb/1533990/2b43205b-e2fa-4cda-b3bc-cddfa38768be/s1200?webp=false>  
Йоханнесбург <https://avatars.mds.yandex.net/get-pdb/228251/29ce8aab-13ce-48ac-a602-12ccffc084e0/s1200?webp=false>  
Алмазы <https://avatars.mds.yandex.net/get-pdb/903199/6ecb7b2e-a552-4ff1-b0f1-2d877522de40/s1200?webp=false>  
Витватерсранд <https://thebiggest.ru/wp-content/uploads/2018/07/Vitvatersrand.-YUAR.jpg>  
Ранд [https://forex-images.mt5.com/photo\\_news/big/5cd57e1d6466c.jpg](https://forex-images.mt5.com/photo_news/big/5cd57e1d6466c.jpg)  
Природа юар <https://avatars.mds.yandex.net/get-pdb/1647366/df0ca40c-e5d1-4f65-8df3-457bdab1f8e7/s1200?webp=false>  
Школьники [https://globalpresjournal.com/wp-content/uploads/2018/04/GPJNews\\_Zimbabwe\\_TK\\_Newlanguages\\_38\\_Web-1024x680.jpg](https://globalpresjournal.com/wp-content/uploads/2018/04/GPJNews_Zimbabwe_TK_Newlanguages_38_Web-1024x680.jpg)

Автор шаблона: Моргунова Ольга Викторовна.

Учебник География, 10-11 класс, базовый уровень, авторы Кузнецов, Ким, Дрофа, 2017.