



# *Мальта*

Выполнила ученица 11 класса  
ГБОУ СОШ «ЦО» пос. Варламово  
Мазина Алёна  
Руководитель Лисенков С.А.

# Мальта на карте Европы



# Флаг Мальты



**Флаг Мальты** в его современной форме утверждён в 1964 году. Его полотнище состоит из двух частей: белой — у древка и красной — в остальной. На белой части в верхнем углу полотнища у древка изображён окаймлённый красной каймой серебряный знак Георгиевского креста — высшей награды Великобритании за храбрость для гражданских лиц, которым остров был награждён в 1943 году за храбрость населения Мальты, проявленную во время Второй мировой войны

# Герб Мальты



**Герб Мальты** в его современном облике принят актом в 1988 года. Щит, представляет геральдическое изображение флага Мальты, над щитом золотая башенная корона с пятью зубцами, что напоминает о крепостных укреплениях Мальты и означает город-государство. Вокруг щита две ветви: справа оливковая, слева пальмовая, означающие мир и природу Мальты, перевязанные внизу белой с красной изнанкой лентой, на которой чёрными буквами написано: «*Repubblika ta' Malta*»

# Президент Мальты



**Джордж Абела**

(род. 22.04. 1948)

политик- лейборист,  
президент Мальты с  
2009.

По образованию юрист.

# Население



Население республики Мальта, очень многочисленно, составляет более 400 тыс. человек. Плотность его превышает 1000 человек на 1 км<sup>2</sup>, т. е. выше, чем в самых населенных странах Европы. Мальтийский язык представляет собой диалект арабского языка — его хорошо понимают в Тунисе. Но письменность основана на латинском алфавите.

# Религия



В быту сильно влияние религии. По вероисповеданию мальтийцы католики. Христианство Сохраняется здесь с первых веков и очень влиятельно. На острове более 350 церквей, более 1000 священников и монахов.

Широко отмечаются церковные, но есть и светские праздники, главный из которых — 8 сентября, в память победы над турками (1565) сопровождается красочными карнавалами.

На праздниках можно увидеть национальную одежду.

# Географическое положение



Мальта расположена почти в центре Средиземного моря между Сицилией (90 км) и Тунисом (230 км). Ее площадь – 245.7 кв.км. Как государство, она состоит из множества островов, образующих так называемый Мальтийский архипелаг: Мальта, Гозо, Комино, Филфла, Манозель, Кминотто, Острова Св.Павла. Мальта самый большой остров архипелага. **Столица**- город Валлетта.



# Климат



**Климат** на Мальте типичен для Средиземноморья: зимы мягкие и влажные, лето жаркое и сухое. Мальтийский климат теплый и благоприятный.

На **Мальте** не бывает холодных ветров, тумана, снега или морозов. Температура воздуха не ниже  $+15\text{ }^{\circ}\text{C}$  зимой и не выше  $+35\text{ }^{\circ}\text{C}$  летом.

Самое жаркое время приходится на период с середины июля по середину сентября.

# Рельеф



На **Мальте** нет ни рек, ни гор. Террасами спускающиеся со склонов холмов поля, разделяемые друг от друга невысокими каменными стенами, являются самой характерной особенностью мальтийского ландшафта. Глубоко изрезанное побережье **Мальты** образует многочисленные гавани, скалистые бухты и песчаные пляжи. Протяженность береговой линии острова **Мальта** составляет 137 км, а острова **Гозо** – 43 км.

# Флора и фауна Мальты



Растительный и животный мир Мальты разнообразен. На островах растет более 1000 видов цветущих растений и обитает очень много насекомых (например, более 600 видов жуков, около 590 видов бабочек и мотыльков, 150 видов пчел, ос и муравьев), а также 9 видов рептилий, 13 видов птиц (не считая многочисленных перелетных), 20 видов млекопитающих.



# Столица Мальты - Валетта



# Валлетта



Главный город Мальты — Валлетта, порт и столица. Основана после победы над турками в XVI в. Сейчас это шумный многонациональный портовый город. Характерный тип городских построек — каменный дом с непременно галереей над фасадом. В Валлетте сохранились памятники архитектуры XVI-XVIII вв. — старинные дома, церкви.

**Дворец Великого Магистра** Возведен в середине XVI века по проекту Джироламо Кассара. Сейчас здесь расположены парламент и резиденция президента.



**Собор святого Иоанна** построен в середине XVI века по проекту Джироламо Кассара. Расположен в самом центре города Валетта на площади



«Манозль» - один из старейших театров Европы, построенный в 1731 году Манозлем де Вильеной. Зал театра обладает уникальной акустикой. Лучшие артисты мира почитают за большую честь выступать здесь.





# Экономика Мальты



На Мальте расположен ряд крупных предприятий, требующих высококвалифицированной рабочей силы: производство микрочипов, печать денежных знаков, обслуживание самолётов, программирование и т. п.

# Основная отрасль экономики Мальты — туризм.





Мальта является одним из крупнейших мировых центров изучения английского языка и принимает студентов со всего мира.

# Промышленность



Особое значение имеют предприятия, связанные с судоходством. Мальтийские доки — одно из крупнейших судоремонтных предприятий на Средиземном море, обслуживающее более 70 стран мира.

Промышленность представлена металлообрабатывающей, химической, легкой и пищевой отраслями. Есть предприятия легкой и пищевой промышленности.

# Транспорт



Огромную роль в жизни архипелага играет морской транспорт. Внешние воздушные перевозки обеспечивает аэропорт Лука.

Железных дорог нет, но в стране более 60 тыс. автомобилей.



# Рукотворные достопримечательности Мальты

**Мальта** занимает лидирующее место в мире не только по плотности населения, но и по количеству исторических памятников на единицу площади. Цивилизация обрела здесь законченные формы по крайней мере шесть тысячелетий тому назад, и с тех пор **Мальта** не оставалась в запустении и забвении – наоборот, одни завоеватели сменяли других и оставляли после себя характерное наследие в виде объектов архитектуры, ваяния, письменности и иных продуктов культурной жизнедеятельности.

**МНАЙДРА (MNAJDRA) – мегалитический храм (3000-3500 лет до н.э.)  
Юг Мальты. Обнаружены в сер. XIX века**





Хаджар-Им - один из наиболее известных доисторических храмов на Мальте. Хаджар - от арабского "хагар" - камень, "им" - стоячий, "стоячий камень» (2700 лет до н.э.) Юг Мальты. Обнаружены в 1839 г.





Катакомбы, находящиеся на Мальте в Рабате — пригороде Мдины, называются катакомбами святой Агаты, т.к. по местному преданию, святая некоторое время находилась на Мальте, скрываясь от преследователей.



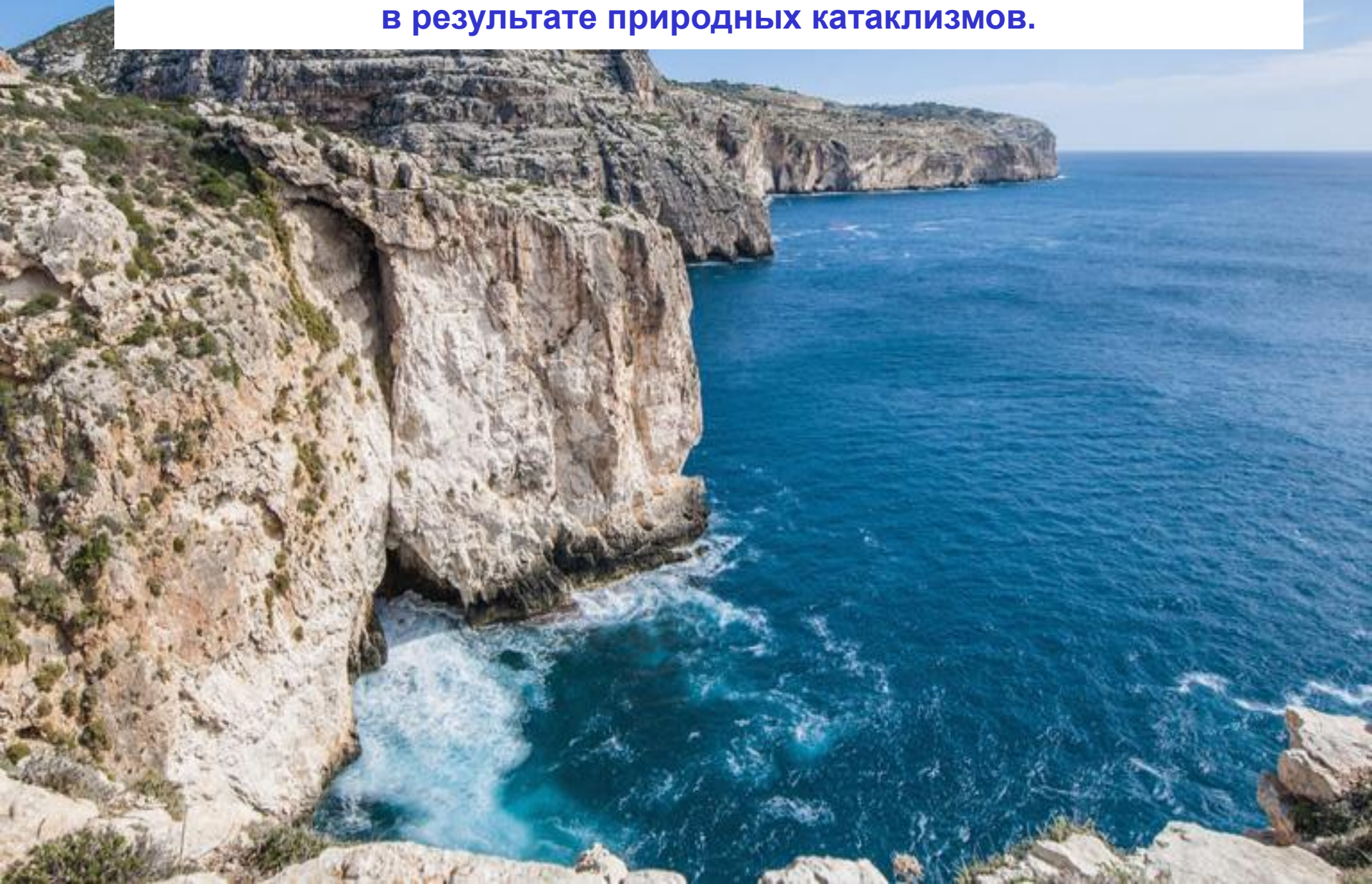


# Природные достопримечательности Мальты

**Голубой грот - излюбленное место туристов, пещеры в скале, где плещется морская вода необыкновенно бирюзового цвета**



**Утесы Дингли (Dingli Cliffs) - почти отвесные скалы на Мальте высотой до 253 метров, которые когда-то образовались в результате природных катаклизмов.**



**Окно Азурра на острове Гозо - величественное скальное образование, одна из главных достопримечательностей Мальты, даже принимавшая участие в конкурсе Чудес света**



# Ресурсы интернет

- <http://www.maltatour.ru/file/68fbd970/003.jpg> голубой грот
- [http://www.maltatour.ru/file/105da815/archaeology\\_1\\_0001.jpg](http://www.maltatour.ru/file/105da815/archaeology_1_0001.jpg) мегаликтические
- <http://www.sistaminuten.se/guide/malta/dinglicliffs/gallery/001.jpg> дингли
- <http://notinerd.com/wp-content/uploads/2012/11/187.jpg> окно света
- <http://utavel.ru/files/zagran/flags/ Malta Flag.jpg> флаг
- <http://www.i-g-t.org/wp-content/uploads/2013/01/8da77a2ba7e5.jpg> президент
- <http://club.foto.ru/gallery/images/photo/2010/05/30/1576897.jpg> ящерица
- <http://cdn1.arkive.org/media/41/414D4910-7E83-48D2-A667-F5A745A15C2E.jpg> соляное дерево
- [http://www.touristplaces.ru/Uploaded/point\\_photos/point658\\_Coat\\_of\\_arms\\_of\\_Malta.png](http://www.touristplaces.ru/Uploaded/point_photos/point658_Coat_of_arms_of_Malta.png) герб
- <http://img.travel.ru/images2/2007/11/object116767/m191107-10.jpg> на улицах Валетты
- <http://geoid.ru/static/user/photos/thumbs4/112389.jpg> вся Валетта
- [http://discoveric.ru/tmp/upload/record/1096/w\\_1096-4.jpg](http://discoveric.ru/tmp/upload/record/1096/w_1096-4.jpg) дворец Святого магистра
- <http://planetolog.ru/maps/country/dk/malta.gif> карат мальты
- [http://www.krugosvet.ru/images/1005423\\_lm\\_malta.gif](http://www.krugosvet.ru/images/1005423_lm_malta.gif) карта
- <http://www.intergid.ru/modules/tourism/photogallery/excursion/616/1.jpg> собор
- [http://img.travel.ru/images2/2013/02/object212512/085\\_129764855.jpg](http://img.travel.ru/images2/2013/02/object212512/085_129764855.jpg) манозель
- <http://www.malta2u.com/media/images/products/71.jpeg> доки
- [http://www.realhistoryww.com/world\\_history/ancient/Images\\_Etruscan/Malta\\_temple.jpg](http://www.realhistoryww.com/world_history/ancient/Images_Etruscan/Malta_temple.jpg) а
- [http://img-fotki.yandex.ru/get/4700/omyworld.40/0\\_58e94\\_bf0f4015\\_XL.jpg](http://img-fotki.yandex.ru/get/4700/omyworld.40/0_58e94_bf0f4015_XL.jpg) мнайдра
- <http://img.svadbabest.ru/images/photos/midle/976b3cfa0e.jpg> церк
- [http://img1.liveinternet.ru/images/attach/c/1/63/541/63541359\\_1283457556\\_1265581757\\_1.jpg](http://img1.liveinternet.ru/images/attach/c/1/63/541/63541359_1283457556_1265581757_1.jpg) рельеф
- <http://www.moto-autokraft.ru/malta/foto/prazdn.jpg> праздник
- [http://leronta.ru/upload/image/malta/golden%20bay\\_1.jpg](http://leronta.ru/upload/image/malta/golden%20bay_1.jpg) климат
- [http://leronta.ru/upload/image/malta/golden%20bay\\_1.jpg](http://leronta.ru/upload/image/malta/golden%20bay_1.jpg) самолет
- <http://www.ekaholiday.ru/files/images/valletta.jpg> транспорт
- [http://www.lanzy.ru/uploads/posts/2013-03/1364500281\\_27204268.jpg](http://www.lanzy.ru/uploads/posts/2013-03/1364500281_27204268.jpg) промышленность
- <http://www.independent.com.mt/uploads/media/NewspaperArticleImage-MediaItem/Large/1609170948-11-Malta-Film-Fund-2011-Feature-Film-Simshar-Malta-sees-ind.jpg> празд церковный
- <http://www.independent.com.mt/uploads/media/NewspaperArticleImage-MediaItem/Large/1609170948-11-Malta-Film-Fund-2011-Feature-Film-Simshar-Malta-sees-ind.jpg> студенты
- <http://s42.radikal.ru/i095/1304/62/9f646082206b.jpg> ФЛАГ
- <http://cnho.files.wordpress.com/2009/11/ggantija.jpg?w=600&h=396> хаджар
- [http://www.hotelnews.ru/pictures/10723\\_350.jpg](http://www.hotelnews.ru/pictures/10723_350.jpg) отдых
- <http://im0-tub-ru.yandex.net/i?id=527504033-49-72&n=21> дайвинг
- <http://journeying.ru/images/stories/malta-rabat-st-agatha-catacombs-by-mario-galea-1.jpg> катакомбы св.Агаты