



# Русские имена на карте мира

## VI – XIX века

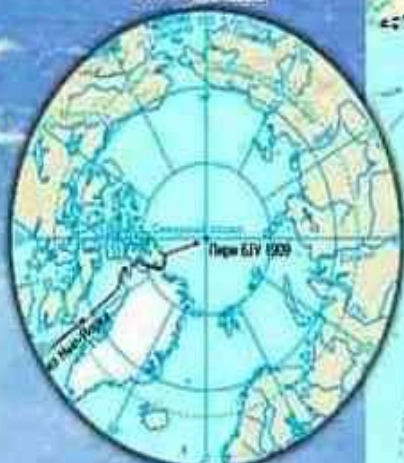
5 класс

Автор учитель географии МАОУ «Школа №3» Щепина Е.О.



# МАРШРУТЫ ВЕЛИКИХ ОТКРЫТИЙ

## АРКТИКА



Масштаб  
1:80 000 000  
в 1 см 800 км

## АНТАРКТИКА



Масштаб  
1:80 000 000  
в 1 см 800 км



- Марко Поло 1271—1295 гг.
- Афанасий Никитин 1486—1494 гг.
- Бартоломеу Диаш 1487—1488 гг.
- Васко да Гама 1497—1499 гг.
- Христофор Колумб 1492—1493 гг.
- Христофор Колумб 1502—1504 гг.


- Фернан Магеллан 1519—1521 гг.
- Абель Тасман 1642—1644 гг.
- Федот Попов и Семён Дежнев 1648—1649 гг.
- Джеймс Кук 1768—1771 гг.
- Джеймс Кук 1772—1775 гг.

- Джеймс Кук 1776—1779 гг.
  - Фаддей Беллинсгаузен и Михаил Лазарев 1819—1821 гг.
  - Роберт Пири 1908—1909 гг.
  - Руаль Амундсен 1910—1912 гг.
- Масштаб 1:107 000 000  
в 1 см 1070 км



**Экспедиция-** ж. лат. посылка, отправка кого вдаль, и самая поездка, для ученых и других исследований

*Толковый словарь живого великорусского языка В.Даля*



# Экспедиция

- Цель – Дать оценку вкладу русских путешественников и учёных в истории освоения и изучения планеты.
- Задачи: (КТО? КАК? ГДЕ? ЧТО?)
  - Изучить имена и маршруты
  - Познакомиться с открытиями и теориям
  - Определить значимость путешествий и открытий для страны

# Экспедиция №1 «За три моря»

## VI век

- Цель – Повторить маршрут тверского путешественника в Индию
- Задачи
- КТО?
- КАК?
- ГДЕ?
- ЧТО?



Город Тверь - старинный город, расположенный по обеим сторонам реки Волги при впадении в нее рек Тверцы и Тьмаки. Город находится в 168 километрах к северо-западу от Москвы и в 484 километрах к юго-востоку от Санкт-Петербурга.

Расположен на пересечении железнодорожной и автомобильной магистралей, соединяющих Москву и Санкт-Петербург.

Население – 410,4 тыс. человек (2010 год), площадь – 152 кв.км.


Источник: <https://tripguide.ru/tver.htm>





## Из истории города Твери

Основание города относят к началу 12 века. Во время Батыева нашествия в 1238 году Тверь, как и многие другие города, была разрушена. В 14-16 веках, несмотря на набеги татар и междоусобные войны, Тверское княжество было сильным самостоятельным государством. Многие здания города Твери, усадьбы, церкви и монастыри построены при участии выдающихся архитекторов - Растрелли и П.Р. Никитина, М.Ф. Казакова и Дж. Кваренги, К.И. Росси и других. После сильнейшего пожара 1763 года Екатерина II распорядилась выделить миллион рублей из царской казны на строительство каменных домов в центре города Твери. (Отсюда название центральной улицы - Миллионная). При восстановлении города архитектор Никитин взял за основу схему центра Петербурга с его парадным трехлучием улиц.



С.Туманов, г.Тверь, 2006.

„Памятник Л. Никитину“.

# КТО?


КАК РАНЬШЕ НА РУСИ НАЗЫВАЛИ  
ЧЕЛОВЕКА, КОТОРЫЙ ВЁЛ ТОРГОВЛЮ?



# Афанасий Никитин-русский купец

Дата рождения неизвестна умер, вероятно, в  
1475

г. Тверь



г. Феодосия

# ВОПРОСЫ-ЗАДАЧИ

- Куда отправился купец и для чего?
- Почему Никитин попал не туда, куда планировал?
- Как назывались моря, через которые пролегло его путешествие?
- Через какие города?
- Сколько лет длилось его путешествие?
- Что он создал в ходе этого путешествия?
- В чём ценность путешествия для страны и мира?

345

# СЕМЬ ДНЕЙ ИСТОРИИ

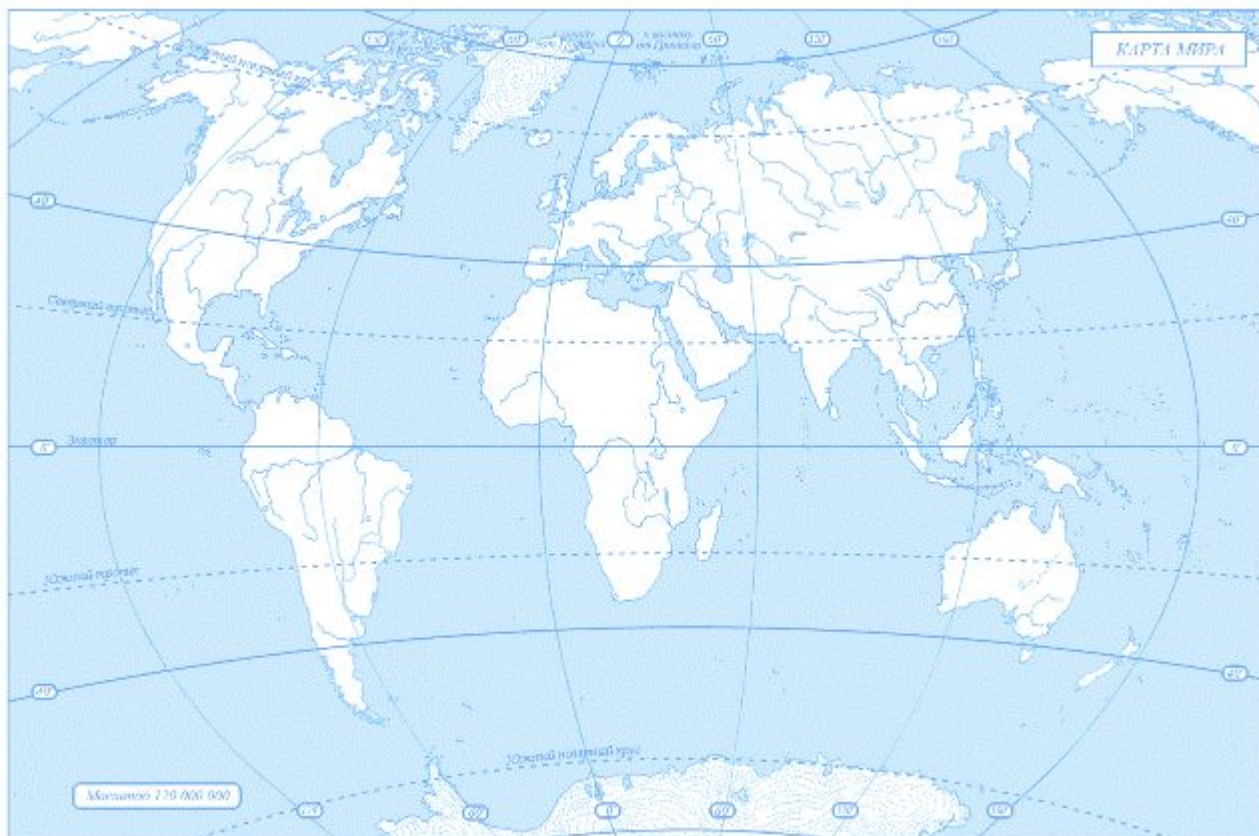
[https://www.youtube.com/watch?time\\_continue=3&v=gZkMs-14PL8](https://www.youtube.com/watch?time_continue=3&v=gZkMs-14PL8)

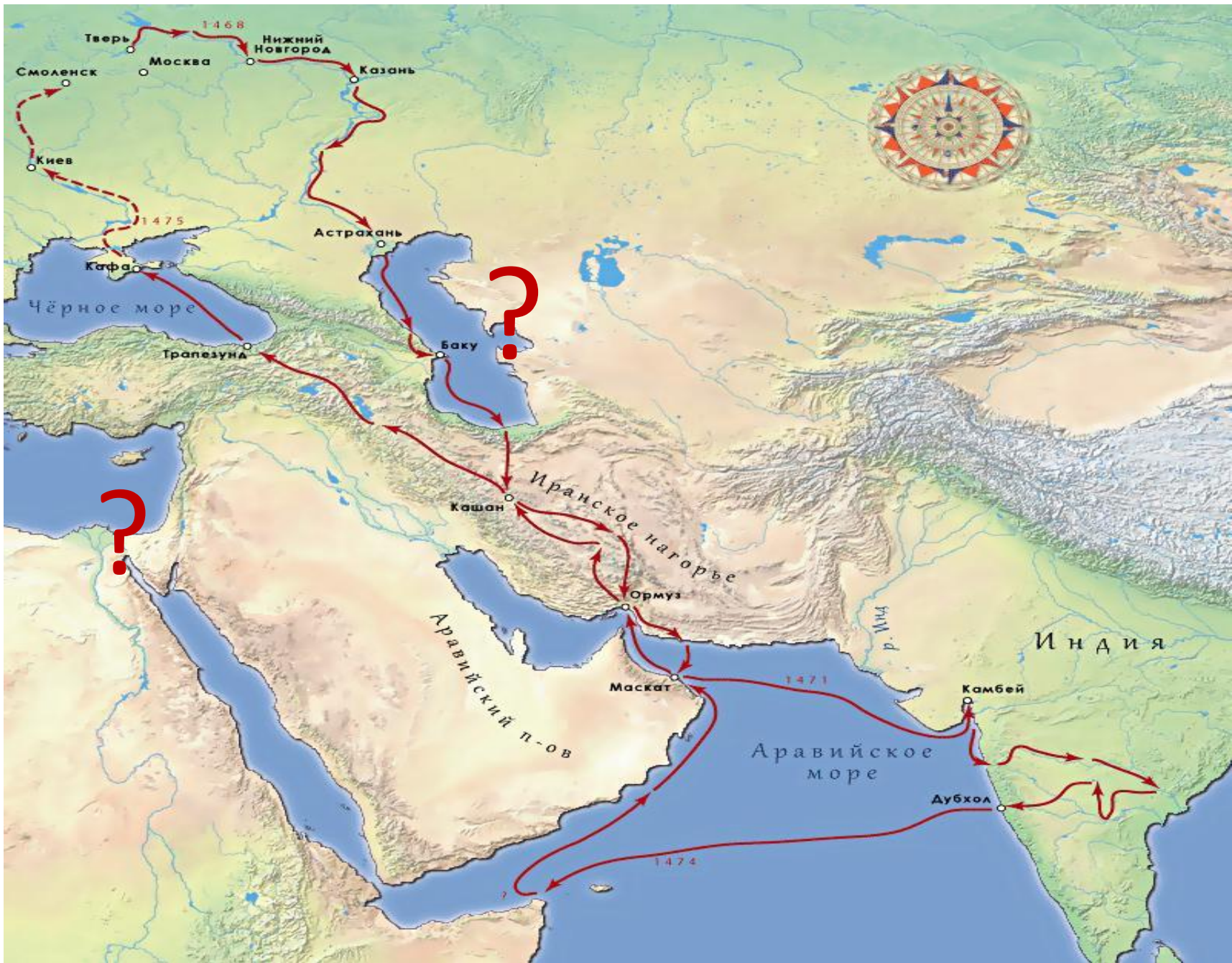




# КАК? ГДЕ?

**В контурной карте проложить маршрут экспедиции Афанасия Никитина**





**ЧТО?**



Афанасий  
Никитин



ХОЖДЕНИЕ  
ЗА ТРИ МОРЯ

ВЕЛИКИЕ  
ПУТЕШЕСТВИЯ

# Подведём итоги

Дополните предложения, данные ниже.

В ходе занятия мне было интересно...

При изучении темы ... для меня было новым...

В процессе работы с картой мне...

При анализе ... мы выявили...

Наибольшие затруднения у меня возникли...

# ИСТОЧНИКИ

[http://uchebnik-tetrad.com/geografiya/5\\_klass/uchebnik/5-6\\_klass\\_alekseev\\_lipkina\\_nikolina/178.jpg](http://uchebnik-tetrad.com/geografiya/5_klass/uchebnik/5-6_klass_alekseev_lipkina_nikolina/178.jpg)

[https://ic.pics.livejournal.com/viktor\\_stepb/69920848/55415/55415\\_900.png](https://ic.pics.livejournal.com/viktor_stepb/69920848/55415/55415_900.png)

<http://www.вокабула.рф/словари/толковый-словарь-ожегова/экспедиция>

<http://www.viewmap.org/wp-content/uploads/2013/01/Globus-1963-4331.png>

скриншот изображения Тверь

<https://yandex.ru/search/?text=https%3A%2F%2Ftripguide.ru%2Ftver.htm&l>

<https://tripguide.ru/tver.htm>



<https://tripguide.ru/img/391/66174.jpg>

<https://static.mk.ru/upload/entities/2018/08/30/articles/facebookPicture/9c/ce/f8/86/f445325bfbac045d231d35e224ac4384.jpg>

<http://www.wikiznanie.ru/wikipedia/images/b/bf/Памятник-Афанасию-Никитину-в-Твери.jpg>

[https://www.tourprom.ru/site\\_media/images/poiphoto/nikitin6\\_1.jpg](https://www.tourprom.ru/site_media/images/poiphoto/nikitin6_1.jpg)

[http://www.geo-sfera.info/\\_ph/40/809465110.gif](http://www.geo-sfera.info/_ph/40/809465110.gif)

[https://www.youtube.com/watch?time\\_continue=3&v=gZkMs-14PL8](https://www.youtube.com/watch?time_continue=3&v=gZkMs-14PL8)

<https://interior.mypartnershop.ru/img/1018872604.jpg>