

СВОЯ ИГРА

Ітур



разделы	баллы				
географическое положение России	<u>10</u>	<u>20</u>	<u>30</u>	<u>40</u>	<u>50</u>
история изучения России	<u>10</u>	<u>20</u>	<u>30</u>	<u>40</u>	<u>50</u>
рельеф и геологическое строение России	<u>10</u>	<u>20</u>	<u>30</u>	<u>40</u>	<u>50</u>
климат	<u>10</u>	<u>20</u>	<u>30</u>	<u>40</u>	<u>50</u>
внутренние воды России	<u>10</u>	<u>20</u>	<u>30</u>	<u>40</u>	<u>50</u>



Подведем итоги...

Спасибо за работу!

• Что такое анклав?

Территория государства,
окруженная другими
государствами



Географическое положение 20

- С какими государствами имеет морскую границу?

США, ЯПОНИЯ



Географическое положение 30

Назовите 2 государства, с которыми Россия имеет самую большую и самую маленькую по протяженности сухопутную границу

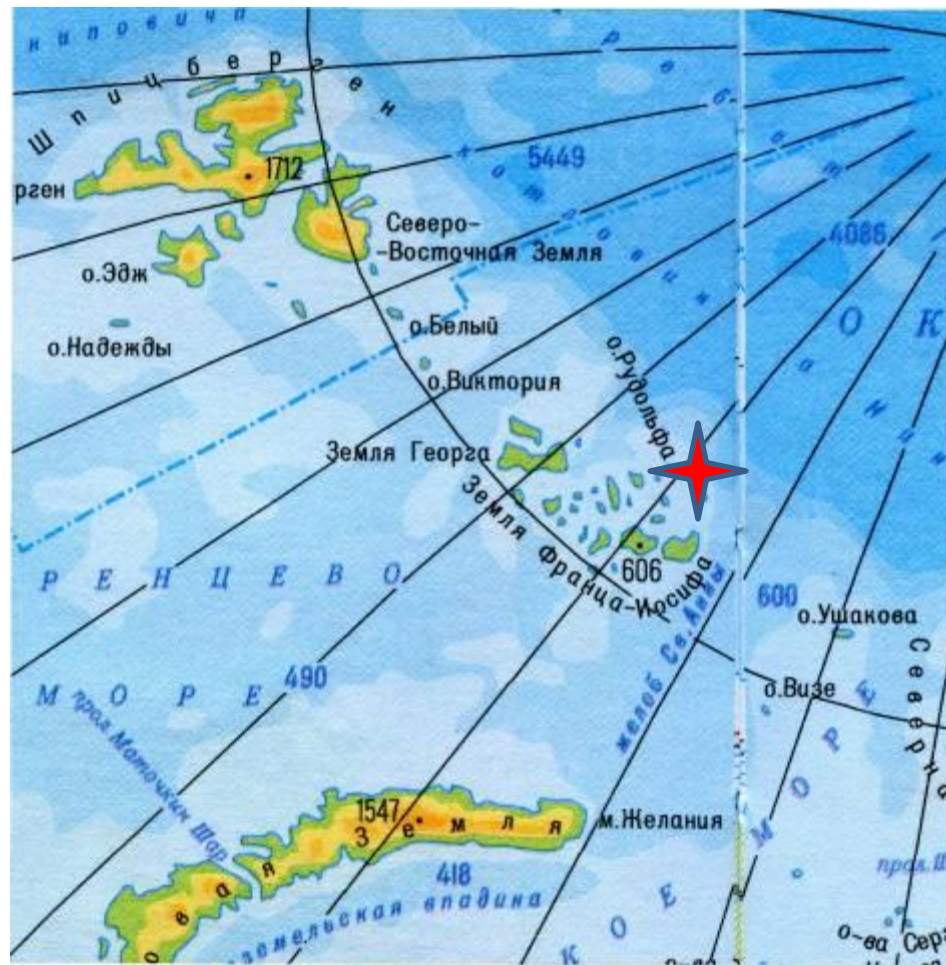


Казakhstan и КНДР

Географическое положение 40

Крайняя
островная
северная
точка
России?

о. Рудольфа, мыс Флигели



Географическое положение 50

- Какое пограничное государство спрятано под знаком вопроса?




Казахстан

История изучения России 10

- Кто первым установил, что между Евразией и Америкой есть пролив?

**Семен
Дежнев**



История освоения России 20

- Первые русские мореплаватели, вступившие в Америку?



В. Беринг



А.И. ЧИРИКОВ

Alaska State Library PCA 20-241

История освоения России 30

Русские мореплаватели, открывшие Антарктиду?



**Ф.Ф.
Беллинсгаузен**



М.П. Лазарев

История освоения России 40

- Исследователь Камчатки в XIII веке.
- Завершил изучение Сибири?

В.В. Атласов





- Исследователь Азии, Уссурийского края, похоронен на берегу озера Иссык-Куль?

Н.М. Пржевальский



Рельеф и геологическое строение 10

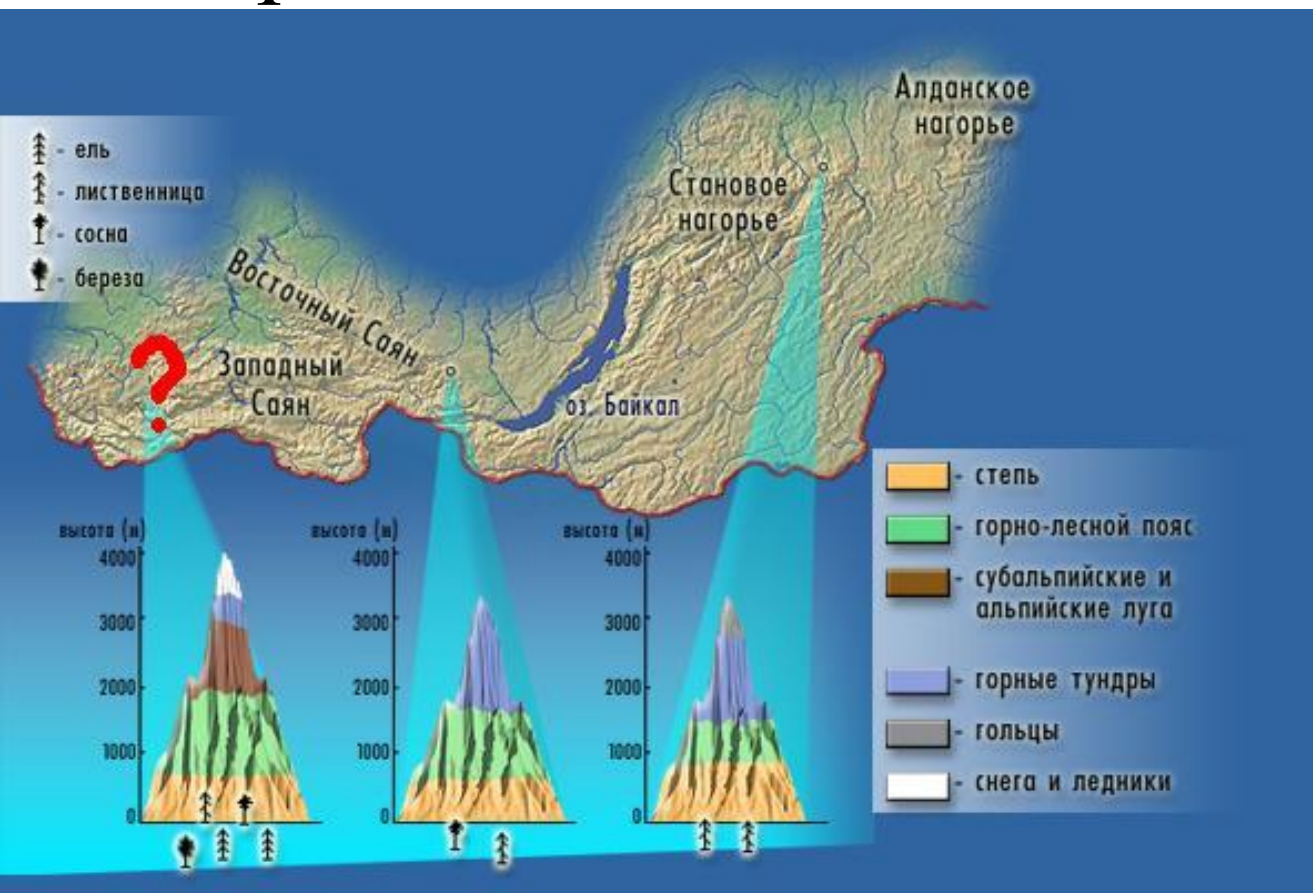
- Что доказывает уклон территории России к северу?



Течение рек Лены, Енисея, Печоры, Двины, Оби

Рельеф и геологическое строение 20

- Какая горная страна скрыта под знаком вопроса?





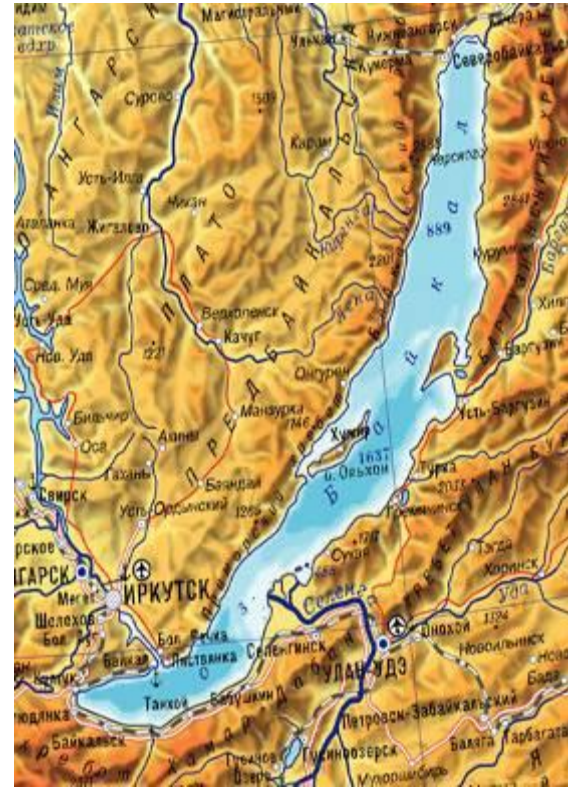
- Самый высокий действующий вулкан России



Ключевская Сопка

Рельеф и геологическое строение 40

- Какое происхождение имеет озеро Байкал?



Тектоническое

Рельеф и геологическое строение 50



- В честь этого исследователя назван хребет вдоль реки Лены



**Иван Демидович
Черский**



Климат 10

В каких климатических поясах расположена Россия?



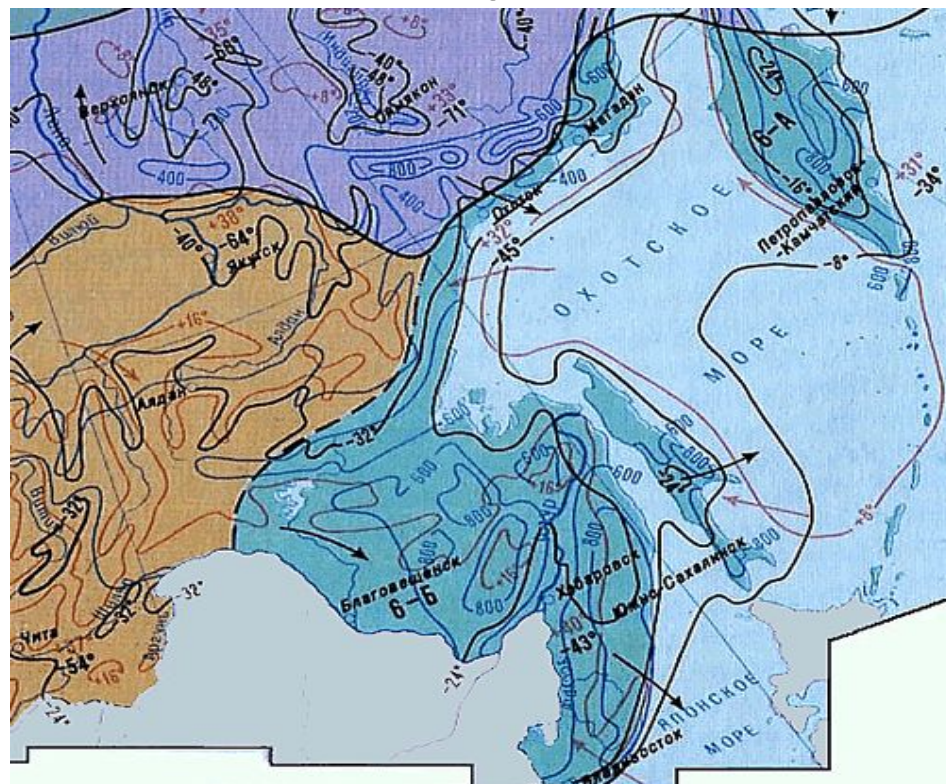
Арктический, субарктический, умеренный



Климат 20

Где в России расположен муссонный климат?

Дальний Восток



ТЕМПЕРАТУРА ВОЗДУХА В ГРАДУСАХ ЦЕЛЬСИЯ

- +8° — Изотермы июля
- -8° — Изотермы января
- +33° — Абсолютный максимум температуры
- -71° — Абсолютный минимум температуры

ПРЕОБЛАДАЮЩЕЕ НАПРАВЛЕНИЕ ВЕТРА

- ← в июле
- ← в январе

ЛИНИИ РАВНОГО КОЛИЧЕСТВА ОСАДКОВ (мм) ЗА ГОД

- 400 —

ГРАНИЦЫ КЛИМАТИЧЕСКИХ ПОЯСОВ

- — — — —

ГРАНИЦЫ КЛИМАТИЧЕСКИХ ОБЛАСТЕЙ

- — — — —

6 — Области климата смешанных лесов Дальнего Востока

6-А — морского

6-Б — муссонного

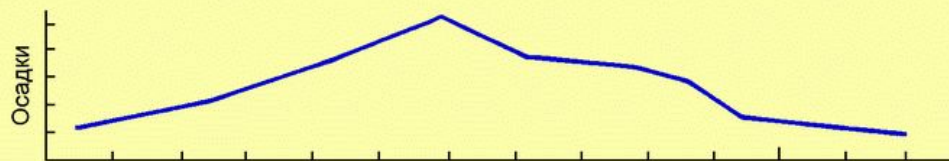
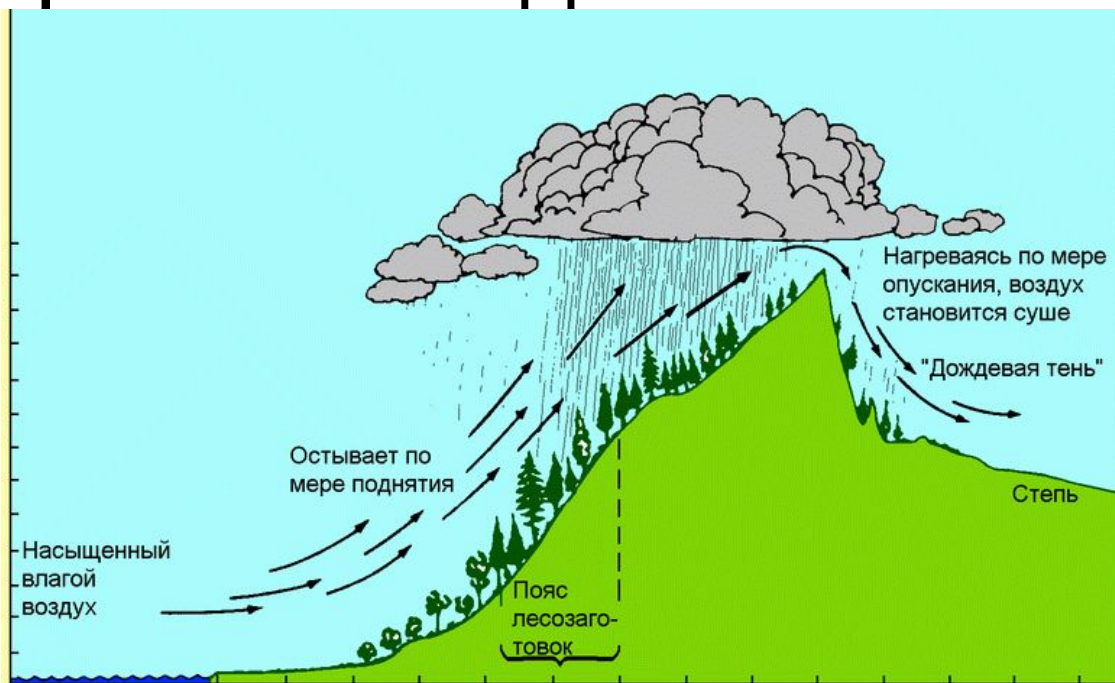
Масштаб 1:30 000 000 (в 1 см 300 км)





Климат 30

Почему в горах выпадает больше осадков?



Горы задерживают воздушные массы и охлаждают



Климат 40

Почему полюс холода Северного полушария находится в Верхоянске (Оймяконе)?



Высокогорье, резкоконтинентальный климат

Климат 50



Какой вид солнечной радиации скрыт под знаком вопроса?



отраженная

Внутренние воды 10

- На какой реке наблюдаются наводнения сгонно-нагонного типа?

Нева





Внутренние воды 20

• Самая длинная река Европы?



Волга

Климат 30

- Самая многоводная река России?



Енисей

Климат 40



- У этой реки летнее половодье?



Амур



Климат 50

- Эта река образуется при слиянии рек Бия и Катунь ?

Обь





- Каждый вопрос в зависимости от степени сложности имеет свою «цену».
- Команды выбирают вопросы поочередно – по часовой стрелке.
- Время на размышление – 30 секунд, досрочный ответ принимается в случае, если отвечать готовы все команды.
- Первой отвечает команда, выбиравшая вопрос.
- Затем на тот же вопрос могут отвечать остальные команды, но они должны сообщить о желании ответить заранее (один поднимает руку). В случае правильного ответа, команда получает половину «цены» вопроса.
- Побеждает команда, набравшая наибольшее количество баллов.

СВОЯ ИГРА

II тур



разделы	баллы				
Исследователи России	<u>10</u>	<u>20</u>	<u>30</u>	<u>40</u>	<u>50</u>
Карты и названия	<u>10</u>	<u>20</u>	<u>30</u>	<u>40</u>	<u>50</u>
Рекордсмены	<u>10</u>	<u>20</u>	<u>30</u>	<u>40</u>	<u>50</u>
Почвы	<u>10</u>	<u>20</u>	<u>30</u>	<u>40</u>	<u>50</u>
Природные зоны, животные и растения	<u>10</u>	<u>20</u>	<u>30</u>	<u>40</u>	<u>50</u>



Подведем итоги...

Спасибо за работу!

Исследователи России 10

- Покоритель Сибири
- Положил начало освоению Сибири Русским государством?

Ермак Тимофеевич



Исследователи России 20

- Кто руководил I Камчатской экспедицией?



Витус Беринг

Исследователи России 30

Вклад братьев Лаптевых?



Изучали побережье полуострова Таймыр



Кто впервые(из русских)
вышел на
Тихоокеанское
побережье?

И.Ю. Москвитин





- Вклад Челюскина в освоение России?



Достиг северной оконечности Евразии

Карты и названия10

Самая высокая
возвышенность
на Восточно-
Европейской
равнине?

**Тиманский
кряж**



Карты и названия 20

- Художник Николай Рерих считал эти горы жемчужиной Сибири и всей Азии?

Алтай



Карты и названия 30

- Этот город раньше назывался Горький.
- Назовите его современное имя?

**Нижний
Новгород**



Карты и названия 40



- Какой цифрой на карте Прикамья обозначен Соликамск?

3



Карты и названия 50

- Какие горы скрыты под знаком вопроса ?



Бырранга

Рекордсмены 10

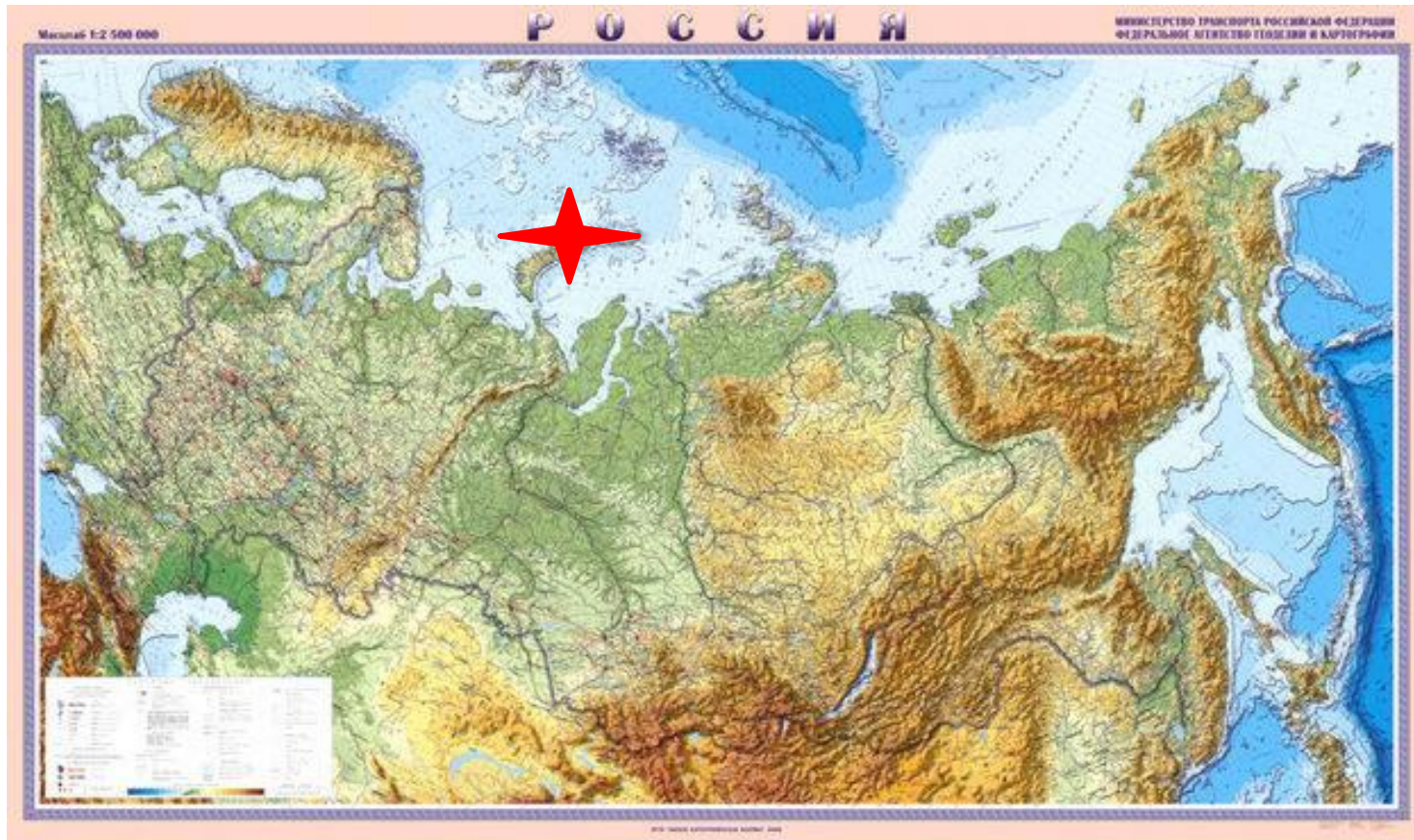
- Самая низкая точка России?



Каспийское море, - 27 м

Рекордсмены 20

- Крупнейший остров России в Северном Ледовитом океане?



Новая Земля, 82,6 тыс. кв. км

Рекордсмены 30

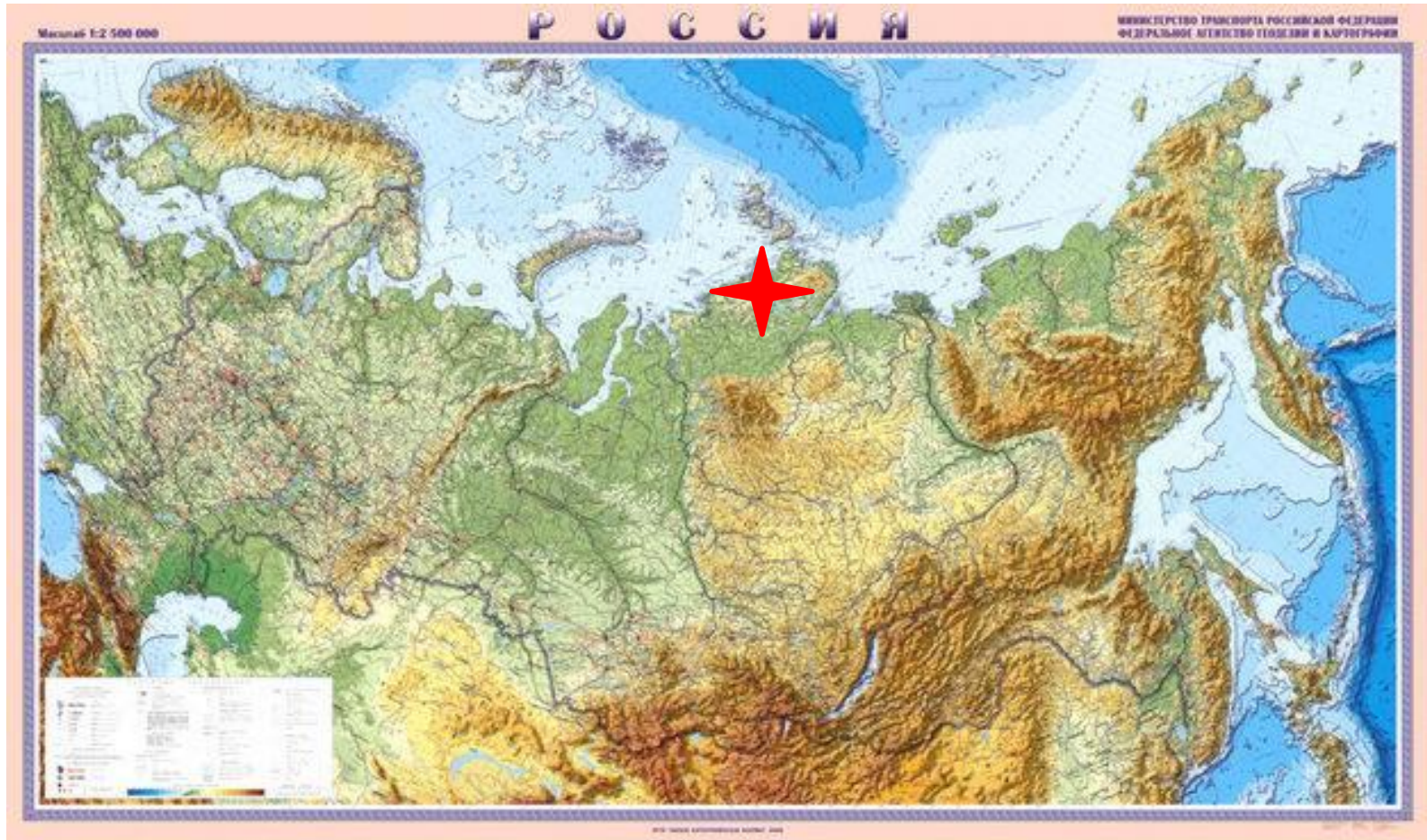
- Самое глубокое и большое море России?



Берингово

Рекордсмены 40

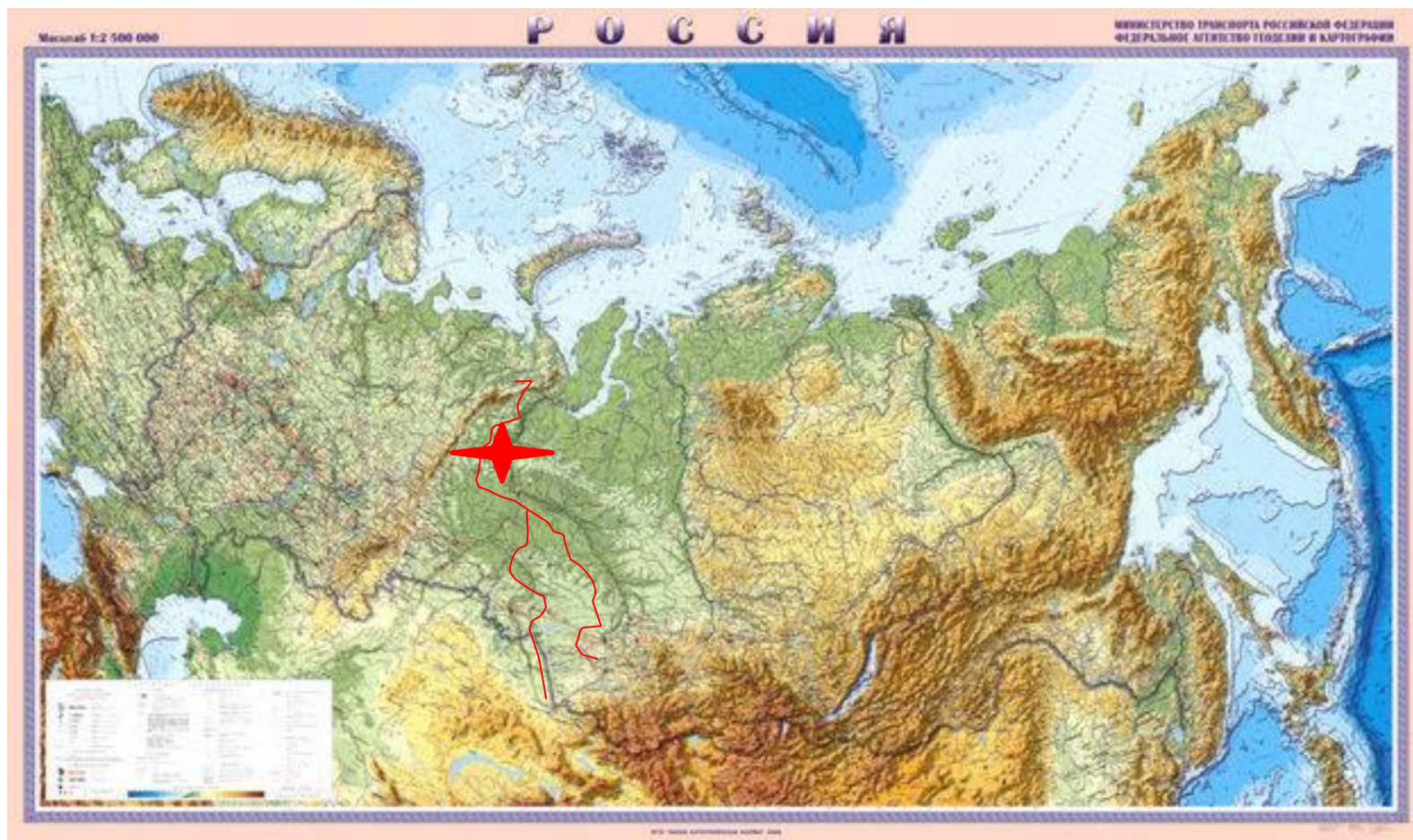
- Крупнейший полуостров России?



Таймыр, ок. 400 тыс. кв. км

Рекордсмены 50

- Длиннейшая река России?



Обь (с Иртышом), 5410 км

Почвы 10

Чем почва отличается от горных пород?




Плодородием, наличием гумуса

Почвы 20

Сколько времени требуется для образования 1 см почвы?

15000 лет



Почвы 30

Как назвал почву В.В. Докучаев?

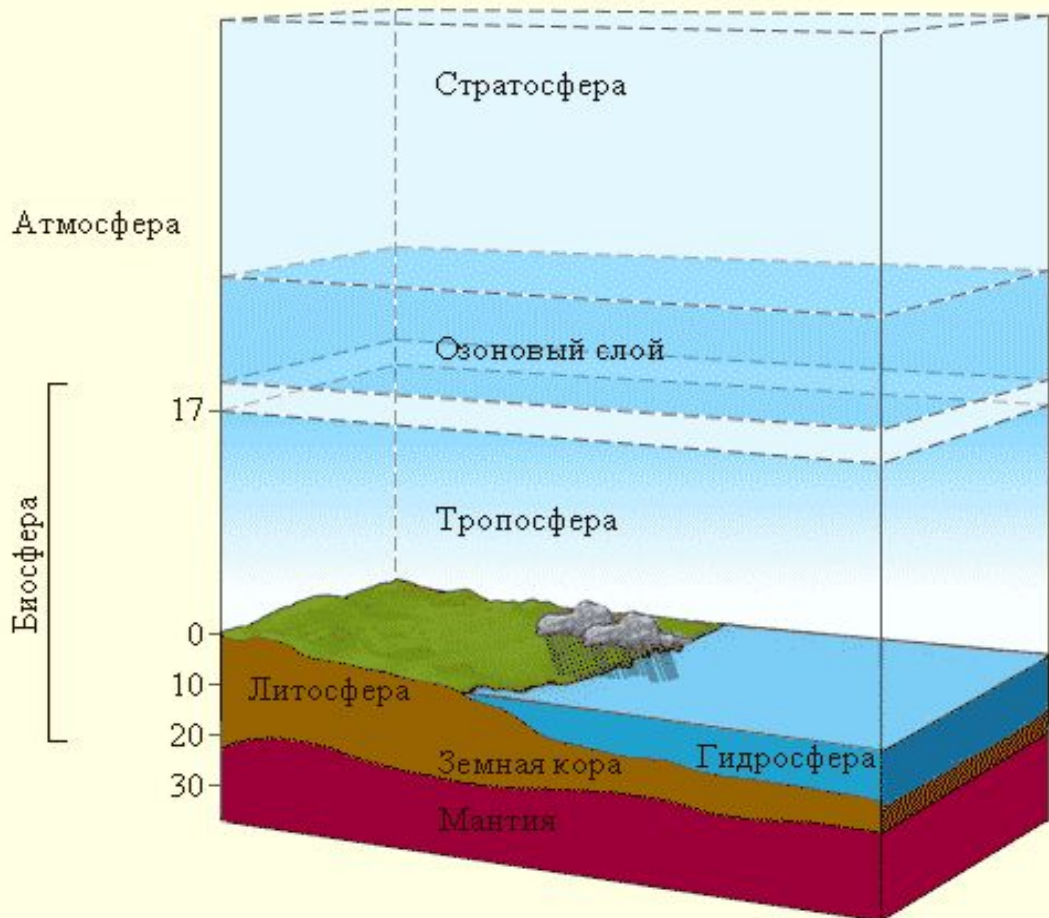


Зеркало ландшафта



Почвы 40

К какой оболочке(кам) относится почва?



Биосфера и литосфера

Почвы 50

Почему происходит засоление почвы?

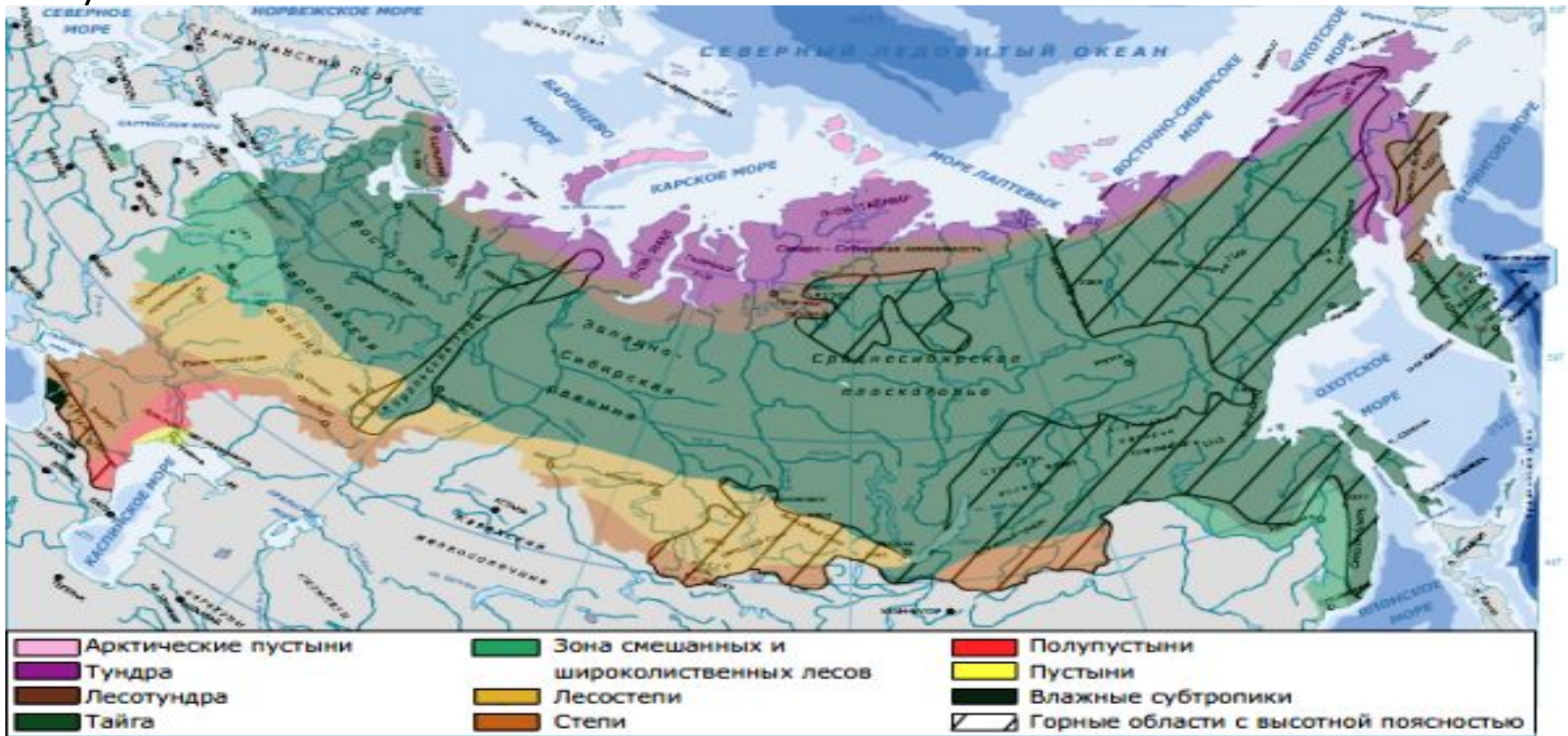


Недостаток воды и высокие температуры



Природные зоны, животные и растения 10

- Где в России находится зона арктических пустынь?



На островах Северного Ледовитого океана



Природные зоны, животные и растения 20

- Животное – символ тайги и России?



Медведь



- Для какой зоны характерны: суслик, ковыль, дрофа, жаворонок?



Степи



Природные зоны, животные и растения 40

- Почему растения в тундре растут медленно?



Низкие температуры не позволяют длительной вегетации



Природные зоны, животные и растения 50

- **Животное, из рогов которого добывают ценное лекарство?**

**Пятнистый
Олень,
пантокрин**





- Каждый вопрос в зависимости от степени сложности имеет свою «цену».
- Команды выбирают вопросы поочередно – по часовой стрелке.
- Время на размышление – 30 секунд, досрочный ответ принимается в случае, если отвечать готовы все команды.
- Первой отвечает команда, выбиравшая вопрос.
- Затем на тот же вопрос могут отвечать остальные команды, но они должны сообщить о желании ответить заранее (один поднимает руку). В случае правильного ответа, команда получает половину «цены» вопроса.
- Побеждает команда, набравшая наибольшее количество баллов.