

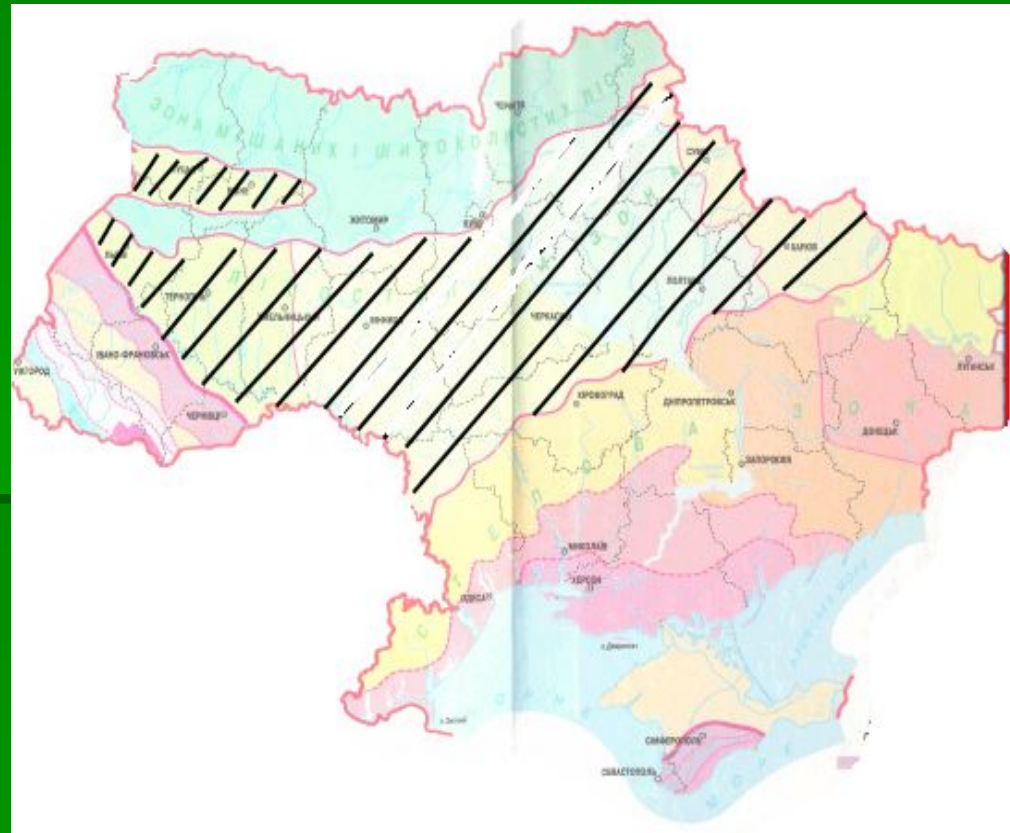
Природні зони України

Зона лісостепу України



Площа лісостепу

34% території України




Географічне положення

- Лісостеп – це перехідна зона між мішаними та широколистими лісами
- Північна межа: Володимир Волинський – Луцьк, Рівне, Житомир, Київ, Ніжин, Глухів
- Південна межа Котовськ – Кіровоград – Кременчук – Красноград - Вовчанськ



Тектонічна будова та рельєф




Більша частина території зони розташований в межах Українського кристалічного щита та Дніпровська-Донецької западини. Тут чергуються височини з низовинами, долини річок із ярами, балками та схилами, ускладненими зсувами.

Розчленованість рельєфу пояснюється наявністю лесових порід, що легко розмиваються. Карстові форми рельєфу - гіпсові печери Поділля. Височини: Волинська, Придніпровська, Подільська (правий берег) і Придніпровська низовина (лівий берег)

Ґрунти

Опідзолені
лучно-степові, мало і
середньогумусні
типові чорноземи
Темно-сірі, сірі, на
терасах Дніпра
трапляються
солонцюваті,
дернові та болотні
ґрунти



Кліматичні особливості



Атлантико-континентальна
кліматична область

Опади 65-75%, випадають в літку
Коефіцієнт зволоження від 2,8 на
заході до 1,2 на півдні

За рік зона дістає понад 4149
М/Дж/м²

Радіаційний баланс року 3100 -3200
М/Дж/м²

Середня температура липня +18°

Температура січня -3, -8 С°

Річна кількість опадів 700-450 мм












Води лісостепу

Річкову мережу формують Дніпро, Південний Буг, Дністер, Сіверський Донець з притоками. Річки рівнинні переважає змішане живлення. Озер у лісостепу мало є Каховське, Кременчуцьке та Канівське водосховище.



Рослинний світ



Природна
рослинність
представлена
залишками
остепнених луків і
степів, дубових і
дубово-грабових та
дубово-кленово-
липових лісів





Тваринний світ

У лісостеповій зоні водяться як мешканці лісу (білка, заєць, куниця лісова, козуля, кабан, вовки, лосі), так і степові види (миша польова, тхір степовий, дрохва, куріпка сіра, жайворонки)












Рослини та тварини Червоної книги

Рослини: види
астрагалу,
пальчатокорінника,
півників, ковили,
рябчика, сону.

Тварини: їжак вухатий,
ховрах, тхір степовий,
тхір перевязка, орел
степовий, орлан
білохвіст, лелека
чорний, сапсан.








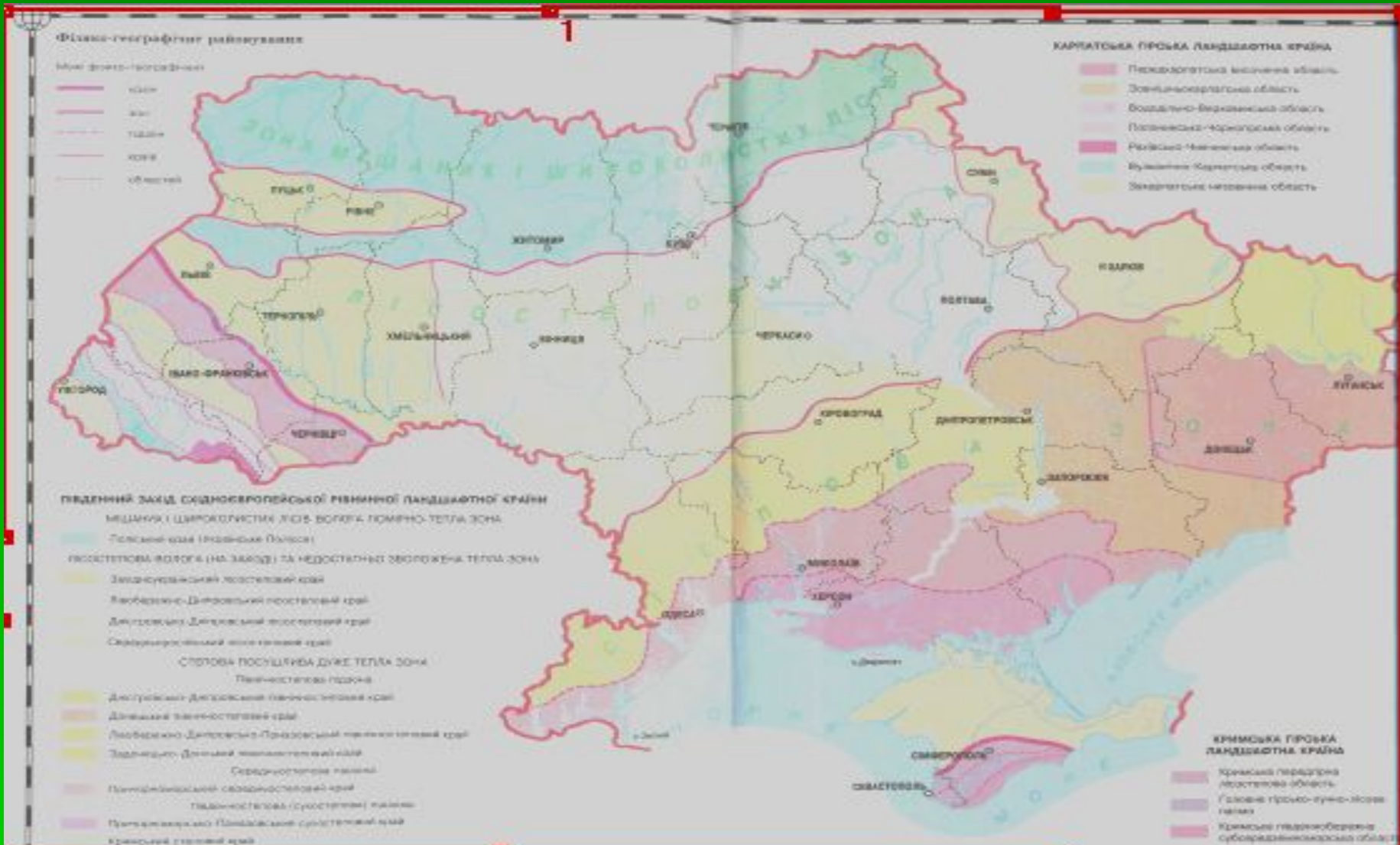


Природокористування та охорона природи



Лісостепова зона має високий рівень господарського освоєння території. Тут проживає 35% населення країни, зосереджено 37% української ріллі. Загальна розораність – 75-80% загальної площі. Найбільшими заповідниками лісостепу є Канівський, Медобори, Розточчя, “Михайлівська цілина”

ФІЗИКО-ГЕОГРАФІЧНІ РАЙОНУВАННЯ



ЛІТЕРАТУРА

Фізична географія УКРАЇНИ Л.М. Булава

Фізична географія УКРАЇНИ В.Ю. Пестушко, Г.Ш. Уварова

Фізична географія УКРАЇНИ Л.І. Дітчук, О.В. Заставецька, І.
В. Брущенко