

ПРИРОДА ЯКУТИИ

Якутия-одно из самых удивительных мест на карте России. Её площадь составляет 3083,523тыс.км2. Она расположена в северо-восточной части Сибири. Более 40 % территории Якутии находится за Северным полярным кругом



Большую часть Якутии занимают горы и плоскогорья



Самая высокая точка — гора Победа



Высота 3147 м, по другим данным 3003 м,
находится на хребте Черского

$\frac{1}{3}$ Якутии расположена на НИЗМЕННОСТИ



Западную часть Якутии занимает одно из крупнейших плоскогорий — Среднесибирское .



Крупнейшие низменности



Западная часть Северо-Сибирской



Колымская

Якутия — один из наиболее речных и озерных регионов России. Крупнейшие реки- Лена, Вилюй, Оленёк и др.



Вилюй - крупнейший из левых притоков Лены. Площадь бассейна реки Вилюй 454 тысяч кв.км. Протекает она с севера на юг по территории Якутии и Красноярского края на целых 2650 километров. Свое начало Вилюй берет на живописных просторах Вилюйского плато,

«ВИЛЮЙСКИЕ



КОТЛЫ» В восточных, на правом берегу реки Вилюй, находится так называемая "Долина смерти" или "Вилюйские котлы". Это труднопроходимая местность, которая имеет следы непонятного глобального катаклизма - сплошные вывалы леса, разбросанные на сотни километров каменные обломки. Здесь рассредоточены непонятные металлические объекты, находящиеся глубоко под землей, в мерзлоте. Их присутствие проявляется на поверхности земли только пятнами причудливой растительности. Древнее название этой местности - Улюю Черкечех, что в переводе означает "Долина смерти".

КОЛЫМА



Колыма (якут. Халыма) - река, протекающая по территории Якутии и Магаданской области России. Эвены, по территории расселения которых протекает река, называли ее Кулу. Длина реки 2129 км. Площадь бассейна 643 тыс. кв. км

Здесь рождается Колыма.

Охотско-Колымское нагорье.



ЛЕНА



Река Лена входит в первую десятку самых крупных рек мира. По своей протяженности, которая равняется 4400 км., среди российских рек она занимает третье место. В среднем течении ширина русла достигает 15 км, в низовьях - 20-25 км. Лена впадает в море Лаптевых (Северный Ледовитый океан). Семь месяцев в году она скована ледяным панцирем толщиной более метра, половодье наступает во второй половине мая.

*Вот такие огромные, выросшие из
земли, камни можно увидеть на
берегах Лены в Якутии*



ЛЕНСКИЕ ЩЕКИ



Ленские щeki расположены в Иркутской области Долина Лены на отрезке от устья реки Ичеры до устья реки Витим глубоко врезаются в скальные породы — на протяжении нескольких километров, возвышаются по берегам крутые склоны. Ниже с. Частинского начинается пережат, получивший название «Чертова дорожка», за которым русло реки делает несколько крутых поворотов. Три огромные оранжево-красные скалы, круто обрывающиеся в реку, сжимают русло в узкое - местами до 700 метров - извилистое ущелье. Это знаменитые **Ленские щeki**.

ЛЕНСКИЕ СТОЛБЫ



Ленские столбы - это геологические образования, представляющие собой отвесные, обрывистые скалы, сложенные так называемыми кембрийскими известняками. Время, ветер и вода, жара и мороз придали красновато-коричневым скалам, тянувшимся вдоль реки почти на 80 км, причудливые и загадочные формы: башни, колонны и столбы. Ленские столбы относятся к территории национального природного парка, носящего то же название. Некоторые скалы Ленских столбов являются памятниками археологии, на них можно увидеть писаницы и древние

Большая часть территории Саха (Якутии)
расположена в зоне средней тайги, которая к
северу сменяется зонами лесотундры и тундры.



Вся территория Республики Саха (Якутия) относится к районам Крайнего Севера



Климат Якутии



Климат резко континентальный, отличается продолжительным зимним и коротким летним периодами. Апрель и октябрь в Якутии — зимние месяцы. Максимальная амплитуда средних температур самого холодного месяца — января и самого тёплого — июля составляет 70—75 °С. По абсолютной величине минимальной температуры (в восточных горных системах — котловинах, впадинах и других понижениях до -70 °С) и по суммарной продолжительности периода с отрицательной температурой (от 6,5 до 9 месяцев в год) республика не имеет аналогов в Северном полушарии

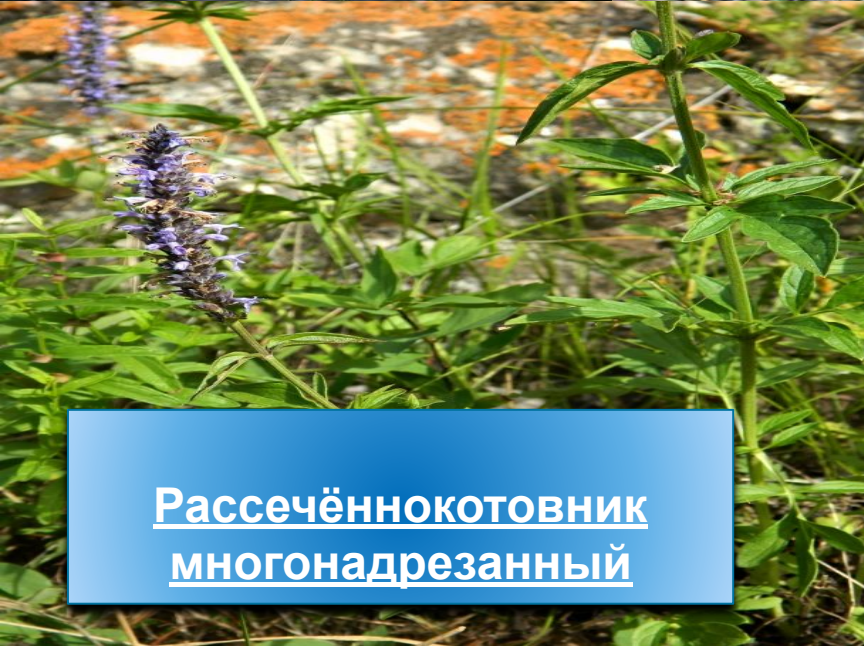
Оймякон



Оймякон наиболее известен как один из «Полюсов холода» на планете, по ряду параметров Оймяконская долина — наиболее суровое место на Земле, где проживает постоянное население.



Растения Якутии



Рассечённокотовник
многонадрезанный




Кастиллегия красная




Лапчатка сильно-
шероховатая

МОРОШКА



Очиток живучий



Горечавка крупнолистная



Астрагал алпийский

Животные Якутии



Верхоянский суслик



Волки



Лоси



Зубр

**ПРЕЗЕНТАЦИЮ
СОСТАВИЛ
УЧЕНИК 8 КЛАССА
ФАТЕЕВ РОМАН**