

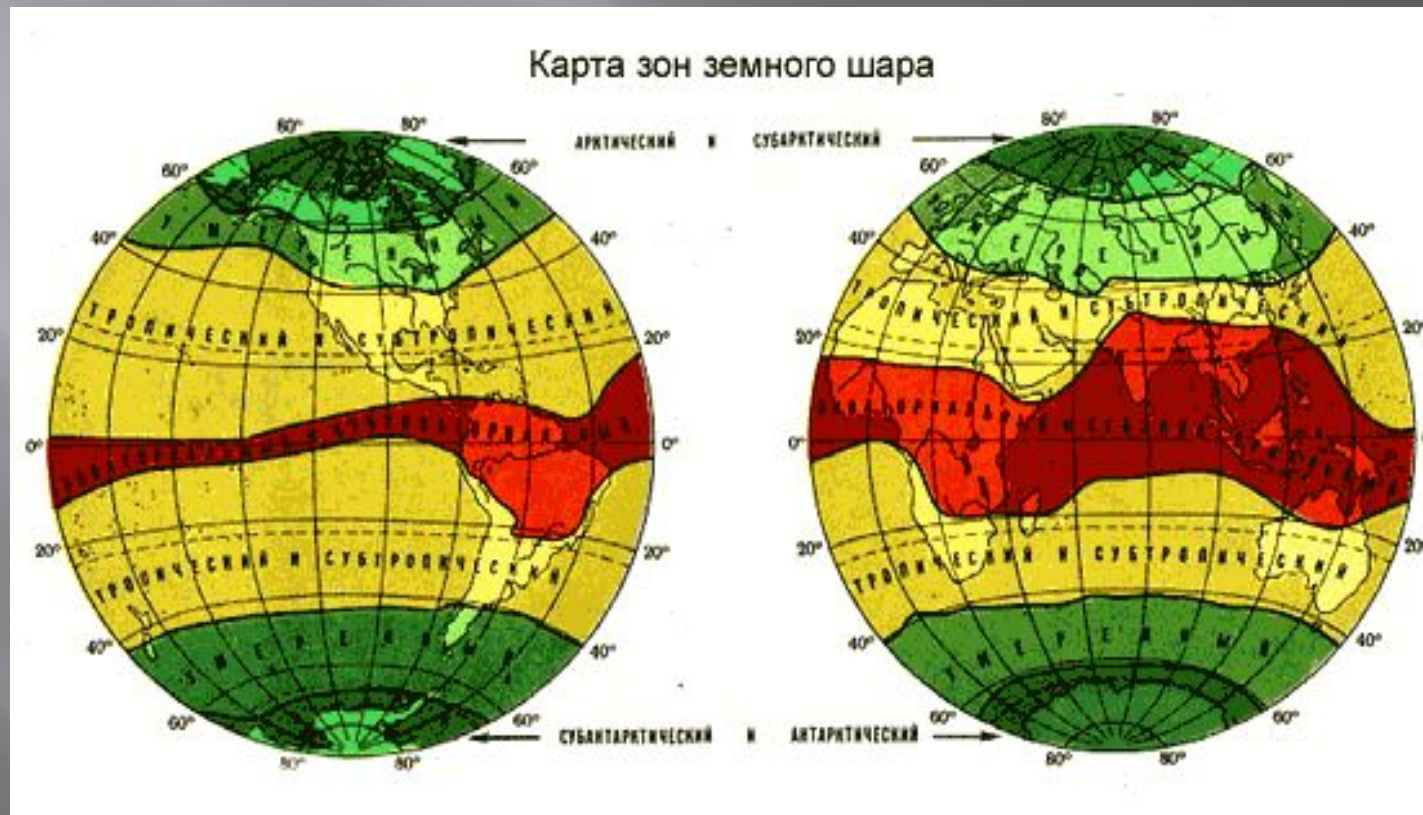
ПРИРОДНАЯ ЗОНАЛЬНОСТЬ

География 7 класс

Учитель географии МОУ Тверская гимназия №10

Природная зона

(греч. zone — пояс), физико-географическая зона — часть географического пояса с однородными климатическими условиями.

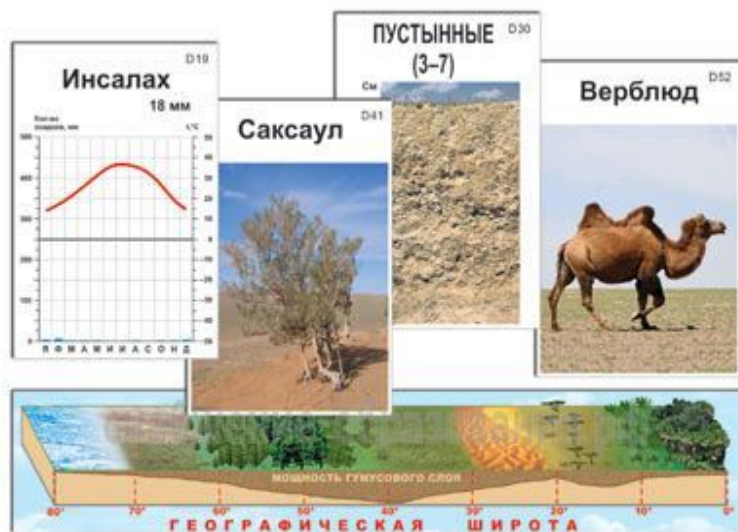


13 ПРИРОДА ЗЕМЛИ И ЧЕЛОВЕК
СМЕНА ПРИРОДНЫХ ЗОН ОТ ПОЛЮСОВ К ЭКВАТОРУ



- Природные зоны берут своё название от растительности, присущей им, и других географических особенностей. Зоны закономерно сменяются от экватора к полюсам и от океанов вглубь континентов; имеют близкие условия температур и увлажнения, определяющие однородные почвы, растительность, животный мир и другие компоненты природной среды. Природные зоны — одна из ступеней физико-географического районирования.

ГЕОГР

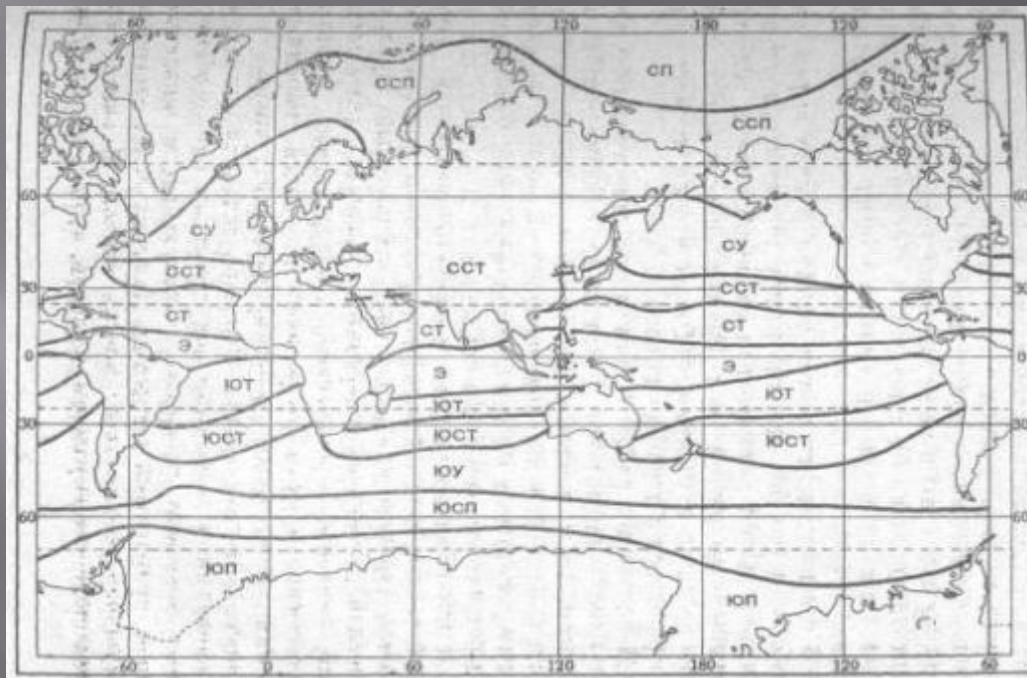


Природные зоны Мирового океана

Они различаются водными массами, органическим миром и др. Природные зоны океана не имеют четких внешних различий, за исключением ледяного покрова, и называются по их географическому положению, как и климатические пояса.

С физико-географической точки зрения наибольший интерес представляют различия в природе океана в горизонтальном направлении. Наибольшие различия в планетарном масштабе наблюдаются в меридиональном направлении, они связаны с широтной зональностью.

В поверхностных слоях выделяются следующие природные, или физико-географические, пояса:



СП - северный полярный (арктический); ССП - северный субполярный (субарктический); СУ - северный умеренный; ССТ - северный субтропический; СТ - северный тропический; Э - экваториальный; ЮТ - южный тропический; ЮСТ - южный субтропический; ЮУ - южный умеренный; ЮСП - южный субполярный (субантарктический); ЮП - южный полярный (антарктический)

Закономерность размещения природных зон на Земле

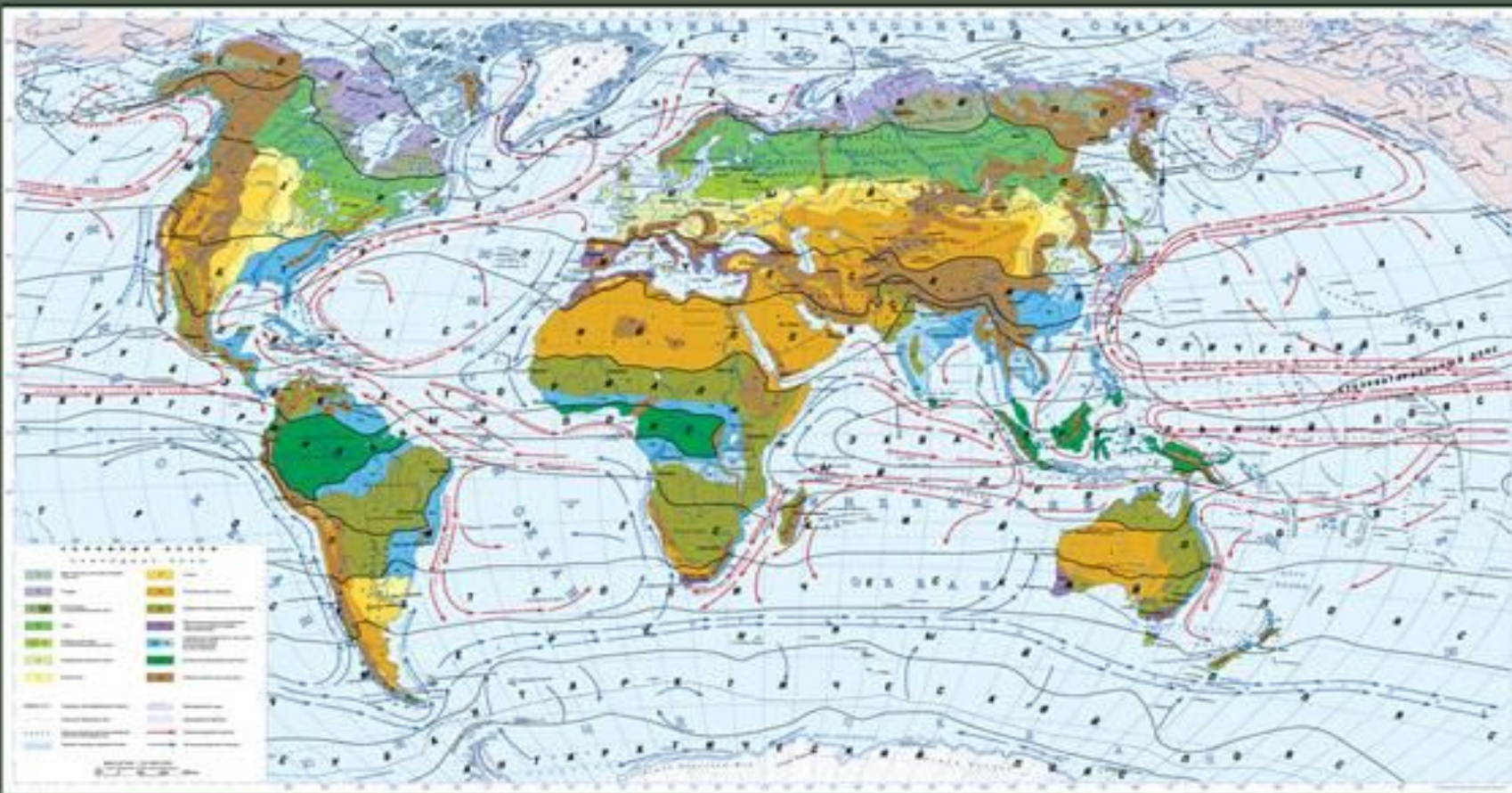
Для выявления закономерностей в расположении географических поясов и зон группой ученых (А.М. Рябчиков и др., 1972) был построен гипотетический материк, размеры которого соответствуют половине площади суши, конфигурация – ее расположению по широтам, поверхность представляет собой невысокую равнину, омываемую океаном. Нанесенные на гипотетический материк границы поясов и зон отражают средние контуры их на равнинах реальных материков, а на месте горных районов они приведены к уровню этой равнины. Оказалось, что большее распространение суши в СП вызывает сильное растягивание зон в континентальных секторах северных умеренного и субтропического поясов. В ЮП эти сектора выклиниваются. В общих чертах зональность ЮП повторяет зональность СП. Большинство географических зон располагается меридионально. Только на территории Канады и России, преимущественно в континентальных секторах умеренного и субарктического поясов, преобладает широтное положение зон.

Земная суша разделена на 13 основных широтных поясов: арктический и антарктический, субарктический и субантарктический, северный и южный умеренные, северный и южный субтропические, северный и южный тропические, северный и южный субэкваториальные, экваториальный.

ПРИРОДНЫЕ ЗОНЫ МИРА

Масштаб 1:23 000 000


Для средних общеобразовательных учреждений



ИЗД. Образовательные картографические организации "Артграф", Москва, 2004

6 класс 7 класс 8-9 класс 10 класс

Территорию вокруг полюсов охватывают холодные арктические (в Южном полушарии – антарктические) пустыни.



Приполярные районы Земли. Слева направо: арктическая пустыня (Гренландия), тундра (Якутия), лесотундра (Хибины)

Они отличаются крайне суровым климатом, обширными ледниковыми покровами и каменистыми пустынями, неразвитыми почвами, скудостью и однообразием живых организмов. Животные арктических пустынь связаны, в основном, с морем – это белый медведь. Они отличаются крайне суровым климатом, обширными ледниковыми покровами и каменистыми пустынями, неразвитыми почвами,

Южнее арктических пустынь расположена тундра (фин. tunturi «безлесная возвышенность»);



В Южном полушарии тундра представлена лишь на некоторых субантарктических островах. Холодный климат и почвы, подстилаемые вечной мерзлотой, определяют здесь преобладание мхов, лишайников, травянистых растений и кустарничков. Южнее появляются небольшие деревца (например, карликовая берёза), и тундра сменяется лесотундрой. Фауна тундры достаточно однородна и скудна: северные олени. В Южном полушарии тундра представлена лишь на некоторых субантарктических островах. Холодный климат и почвы, подстилаемые вечной мерзлотой, определяют здесь преобладание мхов, лишайников, травянистых растений и кустарничков. Южнее появляются небольшие деревца (например, карликовая берёза), и тундра сменяется лесотундрой. Фауна тундры достаточно однородна и скудна: северные олени, песцы. В Южном полушарии тундра

Природные зоны умеренных поясов

Сначала хвойные (тайга), затем – смешанные, и наконец, широколиственные (Южный умеренный пояс практически полностью покрывает мировой океан). Умеренные леса занимают громадные территории в Евразии и Северной Америке. Климат здесь уже значительно теплее, и видовое разнообразие больше в несколько раз, чем в тундре. На подзолистых почвах доминируют крупные деревья – сосна, ель, кедр, лиственница, южнее – дуб, бук, берёза. Среди животных распространены

хищные Сначала хвойные (тайга), затем – смешанные, и наконец, широколиственные (Южный умеренный пояс практически полностью

Слева направо: тайга (Саяны), широколиственный лес (Красноярский край), степь (Ставрополье), пустыня (Гоби)



Зону умеренных лесов сменяют лесостепь и затем степь

Климат становится теплее и засушливее, среди почв наибольшее распространение получают чернозёмы и каштановые почвы. Преобладают злаки, среди животных – грызуны

Климат становится теплее и засушливее, среди почв наибольшее распространение получают чернозёмы и каштановые почвы. Преобладают злаки, среди животных – грызуны, хищные (волк, лисица, ласка), хищные птицы

Климат становится теплее и засушливее, среди почв наибольшее распространение получают чернозёмы и каштановые почвы. Преобладают злаки, среди животных – грызуны, хищные (волк, лисица, ласка), хищные птицы



Полупустыни и пустыни
(Средняя и Центральная
Азия, западная часть
Северной Америки,
Аргентина)

пустынный климат характеризуется малым количеством осадков, большими суточными колебаниями температуры. Водоёмы в пустынях, как правило, отсутствуют; лишь изредка пустыни пересекают крупные реки (Хуанхэ, Сырдарья, Амударья). Фауна отличается достаточным разнообразием, большинство видов приспособлены к обитанию в засушливых условиях.



При приближении к экватору умеренный пояс сменяют субтропики

В прибрежной полосе (северное побережье Средиземного моря, южный берег Крыма, Ближний Восток, юго-восток США, крайний юг ЮАР, южное и западное побережья Австралии, Северный остров Новой Зеландии) распространены вечнозелёные субтропические леса; вдали от моря находится лесостепь (в Северной Америке – прерии), степь и пустыни (последние – в Южной Австралии, на южном побережье Средиземного моря, в Иране и Тибете, Северной Мексике и западной части ЮАР). Животный мир субтропиков характеризуется смешением умеренных и тропических видов.

Субтропические пояса. Слева направо: вечнозелёный лес (Абхазия), прерии (Небраска), пустыня (Каракумы)



В значительной степени распаханы и используются под плантации. Крупные животные практически истреблены. Западный Индостан, Восточная Австралия, бассейн Параны в Южной Америке и Южная Африка – зоны распространения более засушливых тропических саванн и редколесий. Самая же обширная зона тропического пояса – пустыни (Сахара, Аравийская пустыня, Пакистан, Центральная Австралия, Западная Калифорния, Калахари, Намиб, Атакама). Огромные пространства галечных, песчаных, каменистых и солончаковых поверхностей здесь лишены растительности. Животный мир малочисленен.

Тропические влажные леса (Южная Флорида, Вест-Индия, Центральная Америка, Мадагаскар, Восточная Австралия)



Тропические пояса. Слева направо: лиственный лес (Коста-Рика), вельд (Южная Африка), пустыня (Намибия)

Субэкваториальные и экваториальный пояса. Слева направо: саванна (Танзания), влажный лес (Южная Америка)



Субэкваториальные влажные леса

сосредоточены в долине Ганга, южной части Центральной Африки, на северном побережье Гвинейского залива, северной части Южной Америки, в Северной Австралии и на островах Океании. В более засушливых районах их сменяют саванны (Юго-Восточная Бразилия, Центральная и Восточная Африка, центральные районы Северной Австралии, Индостана и Индокитая). Характерные представители животного мира субэкваториального пояса – жвачные парнокопытные, хищники, грызуны, термиты

Ближе всего к экватору расположен экваториальный пояс (бассейн Амазонки, Центральная Африка, Индонезия). Обилие осадков и высокая температура обусловили здесь наличие вечнозелёных влажных лесов (в Южной Америке такой лес называется гилеей). Экваториальный пояс – рекордсмен по разнообразию видов животных и растений.

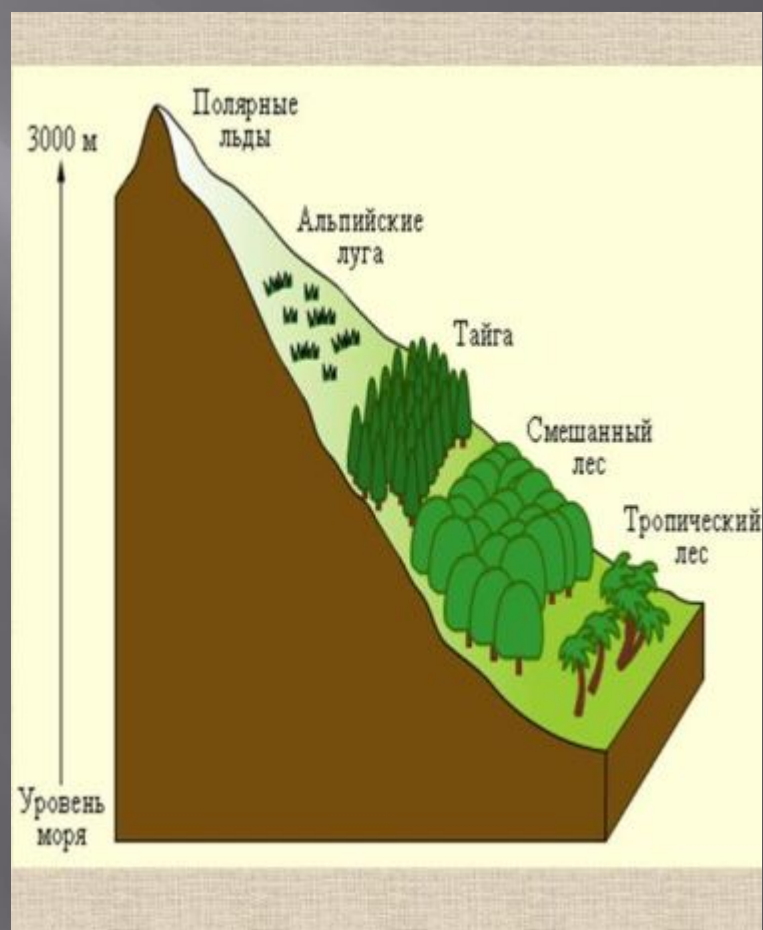
Одни и те же природные зоны встречаются на разных материках, однако леса и горы, степи и пустыни имеют свои особенности на различных континентах. Различаются и растения и животные, приспособившиеся к существованию в этих природных зонах.

Размещение природных зон находится в тесной связи с климатическими поясами и называется широтной зональностью.



Похожие закономерности наблюдаются и в смене биогеографических зон в горах – высотной поясности (или высотной зональности). Она обусловлена изменением температуры, давления и влажности воздуха с увеличением высоты местности. Полного тождества между высотными, с одной стороны, и широтными, с другой стороны, поясами, однако, нет. Так, присущей типичной тундре смены полярных дня и ночи лишены её высокогорные аналоги в более низких широтах, а также альпийские луга.

- Наиболее сложные спектры высотных поясов свойственны высокогориям, находящимся близ экватора. К полюсам уровни высотных поясов снижаются, а их разнообразие уменьшается. Изменяется спектр высотных поясов и при удалении от берега моря.



СПАСИБО ЗА ВНИМАНИЕ