

# Природное и культурное наследие России

Подготовил учащийся 8 класса

Дзюрич Вячеслав



Руководитель учитель географии

Пономарёва Наталья Ивановна

Цель исследования:

1. Познакомить с объектами природного и культурного наследия России;
2. Показать всё величие и красоту объектов природного и культурного наследия России;
3. Прививать любовь к Родине и окружающей среде.

# ПРИРОДНОЕ И КУЛЬТУРНОЕ НАСЛЕДИЕ РОССИИ



**Объекты:**

- природного наследия, утвержденные ЮНЕСКО
- природного наследия, внесенные в предварительный список
- культурного наследия, утвержденные ЮНЕСКО
- культурного наследия, внесенные в предварительный список



С 1972 г. Действует Конвенция ЮНЕСКО по охране Всемирного культурного и природного наследия, согласно которой к Всемирному наследию относятся объекты и целые районы, в сохранении которых объективно заинтересовано все мировое сообщество.

От Российской Федерации в Список объектов природного наследия ЮНЕСКО включено 8 природных объектов, 14 объектов культурного наследия и целый ряд перспективных.

# Девственные леса Коми



Дéвственные леса́ Ко́ми расположены на севере [Уральских гор](#) в [Республике Коми](#). Являются [всемирным наследием ЮНЕСКО](#). Это самые большие нетронутые леса в [Европе](#) (территория 32 600 км<sup>2</sup>).

Леса принадлежат к экорегиону уральской [тайги](#). Они находятся на территории [Печоро-Илычского заповедника](#) и национального парка «[Югыд Ва](#)». Признание места всемирным наследием произошло в [1995 году](#). Западная часть находится в полосе предгорий, восточная — собственно на горах. В лесном массиве протекает несколько [рек](#). [Фауна](#) лесов включает более 200 видов [птиц](#), а также многие редкие виды [рыб](#) и млекопитающих, [флора](#) — сотни видов растений, в том числе охраняемых.



# Озеро Байкал

Озеро Байкал находится на юге Восточной Сибири. В форме рождающегося полумесяца Байкал вытянулся с юго-запада на северо-восток. Длина озера 636 км, наибольшая ширина в центральной части 81 км, минимальная ширина напротив дельты Селенги - 27 км (между мысами Голый на западном берегу Байкала и Средний на восточном) .





Расположен Байкал на высоте 455 м над уровнем моря. Длина береговой линии около 1850 км (без учета части побережья севернее острова Ярки). Более половины береговой линии озера находится под защитой природоохранных организаций озера Байкал.



5 декабря 1996 года на 20-й сессии Комитета Всемирного наследия ЮНЕСКО, состоявшейся в мексиканском городе Мерида, Байкал был включен в Список природного наследия ЮНЕСКО.



**Вулканы Камчатки —**  
**вулканы на востоке**  
**России на полуострове**  
**Камчатка на территории**  
**Камчатского края.**  
Составляют часть  
**Тихоокеанского**  
**огненного кольца.**



С **1996** года вулканы  
Камчатки входят в  
число объектов  
**Всемирного наследия**  
**ЮНЕСКО** ,  
расположенных в  
**азиатской** части  
России .



**О́стров Вránгеля** — российский остров в Северном Ледовитом океане между Восточно-Сибирским и Чукотским морями. Назван в честь российского мореплавателя и государственного деятеля XIX века Фердинанда Петровича Врангеля.

Находится на стыке западного и восточного полушарий и разделяется 180-м меридианом на две почти равные части. Отделён от материка (северное побережье Чукотки) проливом Лонга, шириной в самой узкой части около 140 км. Административно относится к Чукотскому автономному округу.  
Входит в состав одноименного заповедника. Является объектом всемирного наследия ЮНЕСКО (2004 год).

Бассейн Убсу-Нур (Увс-Нуур) – водный бассейн озера Убсу-Нур, самый северный замкнутый водный бассейн в Центральной Азии. Территория бассейна входит в состав Монголии (район озера Убсу-Нур) и России (заповедник Убсунурская котловина). Является природоохранной зоной в обеих странах. Общая площадь 1 068 853 га.

В 2003 г. принято решение о внесении бассейна Убсу-Нур в каталог Всемирного наследия ЮНЕСКО.

Объект Всемирного наследия включает 12 участков — 7 кластерных участков государственного заповедника «Убсунурская котловина» (Россия).



# Алтай — жемчужина Сибири и всей Азии

Название «*Алтай*», дошедшее до нас из древности, происходит от монгольского слова «*алтан*», что означает «*золотой*».

Чудесная горная страна, полная прекрасных лесов, белоснежных хребтов, округлых сопок, зубчатых утесов, неповторимого коврового разнотравья, хрустальных ручьев, бирюзовых озер-блюдечек, шумных водопадов и быстрых гремящих рек.

На космических снимках она как запятая между морем тайги и морем пустыни. Издавна привлекает к себе внимание путешественников и ученых, натуралистов, туристов и альпинистов.



г. [Белуха](#) — высшая точка Алтайских гор и [Сибири](#)



**Западный Кавказ** — часть горной системы [Большого Кавказа](#), расположенная к западу от меридиональной линии, проходящей через гору [Эльбрус](#). Часть Западного Кавказа от [Анапы](#) до горы [Фишт](#) характеризуется низкогорным и среднегорным рельефом (так называемый [Северо-Западный Кавказ](#)), далее к востоку до Эльбруса горная система приобретает типичный альпийский облик с многочисленными ледниками и высокогорными формами рельефа.



**Кíжи** — [остров](#) на [Онежском озере](#) в [Карелии](#), на котором расположен всемирно известный архитектурный ансамбль Кижского [погоста](#), состоящий из двух церквей и колокольни XVIII—XIX веков, окруженных единой оградой — реконструкцией традиционных оград погостов. 1 января 1966 года на базе архитектурного ансамбля Кижского погоста был основан Государственный историко-архитектурный музей «Кижы». Куда помимо существующих на своих первоначальных местах построек было свезено большое количество часовен, домов и хозяйственных построек из Заонежья и других регионов Карелии. По одной из легенд, Преображенская церковь построена одним [топором](#), который потом мастер выбросил в [озеро](#).



В [1990 году](#) Кижский погост вошёл в Список [Всемирного наследия ЮНЕСКО](#), в 1993 году указом Президента Российской Федерации архитектурное собрание [музея под открытым небом](#) включено в Государственный свод особо ценных объектов культурного наследия народов России.





# Московский Кремль

В 1990 году Кремль был включён в список всемирного наследия ЮНЕСКО.

**Московский Кремль** — древнейшая часть Москвы, главный общественно-политический, духовно-религиозный и историко-художественный комплекс столицы, официальная резиденция [Президента Российской Федерации](#). Расположен на высоком, левом берегу [Москвы-реки](#) — Боровицком холме, при впадении в неё р. [Неглинной](#). В плане Кремль — неправильный треугольник площадью 27,5 га. Южная стена обращена к Москве-реке, северо-западная — к [Александровскому саду](#), восточная — к [Красной площади](#). Территориально расположен в [ЦАО](#), выделен как самостоятельная административная единица.



# Троице-Сергиева лавра

**Тро́ице-Се́ргиева Ла́вра**, в церковной литературе обычно **Свято-Тро́ицкая Се́ргиева Лавра** — крупнейший православный мужской ставропигиальный монастырь России (РПЦ), расположенный в центре города Сергиев Посад Московской области, на реке Кончуре. Основан в 1337 году преподобным Сергием Радонежским.








Троице-Сергиева Лавра.  
Современный вид.


Троицкий собор Троице-Сергиевой






Троицкий собор Троице-Сергиевой лавры





Сергиев  
Посад



**Дербент -**

районный центр в  
Дагестане, в 121 км  
к югу от Ростова от  
Махачкалы.


# Дербент

Дербент расположен на берегу Каспийского моря на отрогах Абсаранского горного Большого Кавказа. В городе есть морской порт, железнодорожная станция на линии Махачкала - Баку, через город проходит автомобильная магистраль М29 (Ростов-на-Дону - Баку).

Основная достопримечательность - крепостной комплекс Дербента.



Дербент.  
Крепостные стены



Город Дербент, самый древний на территории Дагестана, да и всей России. Он гораздо старше по возрасту самой нашей страны, он древнее "вечного города" Рима и уже существовал на свете, когда на географических картах и в помине не было современных государств. Дербенту - 5000 лет.

# *Достопримечательности Дербента*



**Цитадель Нарын-Кала. Вид с юга.**



**Армянский храм. XIX в.**



**Ворота Кала-Капы. Вид с внутренней стороны.**

**Здание ханской канцелярии в  
надвратной части цитадели  
(реконструкция). Ворота Нарын-  
Кала-Капы.**



**Ворота Джарчи-капы. Вид  
с внутренней стороны.**