




Природные достопримечательности и
особо охраняемые территории
Челябинской области

Д/З: сообщение о любом
природном памятнике области




Самое-самое в Челябинске




Самая длинная улица






Самая пешеходная улица





Самая романтичная скульптура





Самый крупный ВУЗ





Самый высокий жилой комплекс





Самое высокое здание





Словарь:

Особо охраняемая природная территория (ООПТ) – участок на земле, где располагаются природные комплексы и объекты, имеющие особое значение, изъятые полностью или частично из хозяйственного использования и особо охраняемые.



Расшифруйте схему:

Челябинская область

200 – ООПТ – 10%



Закончи схему:

ООПТ

?

?

?



Закончи схему:

ООПТ

Федеральные

Региональные

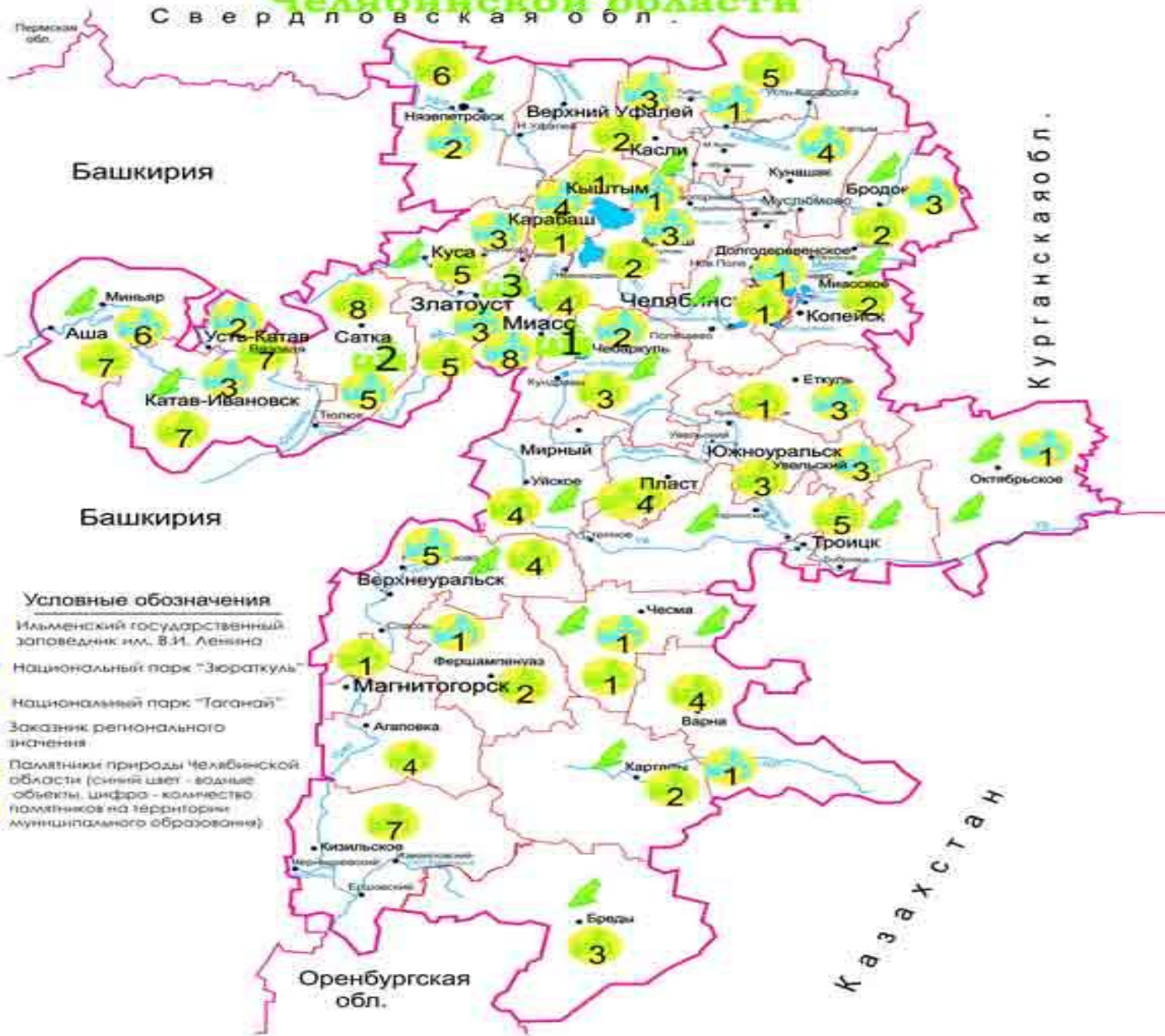
Местные



ООПТ Челябинской области

Статус	Вид памятников	Памятники области

Особо охраняемые природные территории Челябинской области



Условные обозначения

- 1 Ильменский государственный заповедник им. В.И. Ленина
- 2 Национальный парк "Зюраткуль"
- 3 Национальный парк "Таганай"
- 4 Заказник регионального значения
- 1 Памятники природы Челябинской области (синий цвет - водные объекты, цифра - количество памятников на территории муниципального образования)



Федеральные ООПТ

Ильменский заповедник







Филиал «Аркаим»





Восточно-Уральский государственный заповедник

находится на севере Челябинской области, на границах с Каслинским и Кунашакским районами. Общая площадь его 16616 га, протяженность по периметру 90 км, с севера на юг - 24 км, с запада на восток - 9 км. На территории заповедника находится два водоема: Бердениш и Урус-Куль. С северо-запада к территории заповедника примыкает озеро Алабуга, с юго-востока озера Кожакуль, Большие и Малые Кирпичики. Флора района насчитывает 455 видов высших растений, из них 4 занесено в "Красную книгу РФ".



Восточно-Уральский государственный заповедник





Южно-Уральский заповедник

расположен в Белорецком районе Республики Башкортостан. Включает самый высокогорный район Южного Урала с горными темнохвойными, сосновыми и широколиственными лесам, субальпийскими лугами, каменистыми россыпями. Организован в октябре 1978 г. Общая площадь 255 тыс. кв. км.



Южно-Уральский государственный заповедник





Национальный парк «Туганай»





Национальный парк «Зюраткуль»






Региональные ООПТ


Карагайский заказник





Челябинский бор





Озеро Смолино





Местные ООПТ



Положение о Памятнике природы "ЦПКиО им. Гагарина" _ Решение Челябинской городской Думы от 24.04.2007 № 21/3 "Об образовании особо охраняемой природной территории местного значения – памятника ландшафтной архитектуры «Центральный парк культуры и отдыха им. Ю.А. Гагарина»"

□

В соответствии с Федеральными законами «Об общих принципах организации местного самоуправления в Российской Федерации», от 14 марта 1995 года № 33-ФЗ [«Об особо охраняемых природных территориях](#) В соответствии с Федеральными законами «Об общих принципах организации местного самоуправления в Российской Федерации», от 14 марта 1995 года № 33-ФЗ «Об особо охраняемых природных территориях», Законом Челябинской области от 14 мая 2002 года № 81-ЗО [«Об особо охраняемых природных территориях Челябинской области](#) В соответствии с Федеральными законами «Об общих принципах организации местного самоуправления в Российской Федерации», от 14 марта 1995 года № 33-ФЗ «Об особо охраняемых природных территориях», Законом Челябинской области от 14 мая 2002 года № 81-ЗО «Об особо охраняемых природных территориях Челябинской области», Уставом города Челябинска, решением Челябинской городской Думы от 27.04.2004 № 36/7 [«Об утверждении Положения об организации, охране и использовании особо охраняемых природных территорий местного значения в городе Челябинске»](#)

Челябинская городская Дума третьего созыва

РЕШАЕТ:

Присвоить Центральному парку культуры и отдыха им. Ю.А. Гагарина, расположенному по улице Коммуны в Центральном районе города Челябинска, статус особо охраняемой природной территории местного значения – памятника ландшафтной архитектуры «Центральный парк культуры и отдыха им. Ю.А. Гагарина».

Утвердить границы особо охраняемой природной территории местного значения – памятника ландшафтной архитектуры «Центральный парк культуры и отдыха им. Ю.А. Гагарина» в Центральном районе города Челябинска (приложение 1).

Утвердить Положение об особо охраняемой природной территории местного значения – памятнике ландшафтной архитектуры «Центральный парк культуры и отдыха им. Ю.А. Гагарина» (приложение 2).

Внести настоящее решение городской Думы в раздел 5 «Земельные отношения и природопользование» Нормативно-правовой базы городского самоуправления Челябинска.

Ответственность за исполнение настоящего решения возложить на Первого заместителя Главы города С.В. Давыдова.

Контроль исполнения настоящего решения поручить постоянной комиссии городской Думы по жилищно-коммунальному хозяйству, благоустройству и природопользованию (С.Г. Овчинников).

Настоящее решение вступает в силу со дня его официального опубликования.

□ Председатель городской Думы С.Л. Комяков



ПК и О имени Ю.А. Гагарина





Положение о памятнике природы местного значения "Дуб черешчатый" (Челябинск) - Решение Челябинской городской думы от 22 февраля 2005 г. N 43/11 "Об образовании особо охраняемой территории местного значения - мемориальное дерево "Дуб черешчатый" в Ленинском районе города Челябинска.

ЧЕЛЯБИНСКАЯ ГОРОДСКАЯ ДУМА
второго созыва

РЕШЕНИЕ
от 22 февраля 2005 г. N 43/11

**ОБ ОБРАЗОВАНИИ ОСОБО ОХРАНЯЕМОЙ ПРИРОДНОЙ ТЕРРИТОРИИ
МЕСТНОГО ЗНАЧЕНИЯ - МЕМОРИАЛЬНОЕ ДЕРЕВО "ДУБ ЧЕРЕШЧАТЫЙ"
В ЛЕНИНСКОМ РАЙОНЕ ГОРОДА ЧЕЛЯБИНСКА**

□ В соответствии с [Федеральными законами от 14 марта 1995 г. N 33-ФЗ "Об особо охраняемых природных территориях"](#) В соответствии с Федеральными законами от 14 марта 1995 г. N 33-ФЗ "Об особо охраняемых природных территориях", [Законом Челябинской области от 25 апреля 2002 г. N 81-ЗО "Об особо охраняемых природных территориях Челябинской области"](#) В соответствии с Федеральными законами от 14 марта 1995 г. N 33-ФЗ "Об особо охраняемых природных территориях", Законом Челябинской области от 25 апреля 2002 г. N 81-ЗО "Об особо охраняемых природных территориях Челябинской области", решением Челябинской городской Думы от 27.04.2004 N 36/7 "[Об утверждении Положения об организации, охране и использовании особо охраняемых природных территорий местного значения в городе Челябинске](#)", Уставом города Челябинска Челябинская городская Дума второго созыва решает:

1. Присвоить дубу черешчатому, расположенному на пересечении улиц Тухачевского и Барбюса в Ленинском районе города Челябинска, статус особо охраняемой природной территории местного значения - мемориальное дерево "Дуб черешчатый".
2. Утвердить границы охранной зоны особо охраняемой природной территории местного значения - мемориальное дерево "Дуб черешчатый" (приложение 1).
3. Утвердить Положение об особо охраняемой природной территории местного значения - мемориальное дерево "Дуб черешчатый" (приложение 2).
4. Поручить Управлению экологии и природопользования Администрации города Челябинска (Знамеровский В.Ю.) организовать проведение работ по уходу за деревом и благоустройству его охранной зоны.
5. Внести настоящее решение в раздел 5 "Земельные отношения и природопользование" Нормативно-правовой базы городского самоуправления Челябинска.
6. Ответственность за исполнение настоящего решения возложить на заместителя Главы города Тупикина В.А.
7. Контроль исполнения настоящего решения поручить постоянной комиссии городской Думы по городскому хозяйству и муниципальной собственности (Овчинников С.Г.).
8. Настоящее решение вступает в силу со дня его официального опубликования.

Секретарь
Челябинской городской думы
В.И.СМИРНОВ



Когда-то в Ленинском районе росла целая дубовая роща. Сегодня осталось только одно дерево. Долгое время дуб-великан стоял на пустыре, никому не нужный. Потом один из местных ветеранов забеспокоился, как бы одинокое дерево не срубили. Он обратился в отдел охраны окружающей среды и в городскую администрацию с предложением назвать дуб памятником природы и истории. Дерево хранит целую эпоху событий в жизни города и района.

Уникальность дуба не только в столетнем возрасте, исполинских размерах и вообще редкости для Челябинска. По воспоминаниям ветеранов, многие челябинцы в Великую Отечественную войну, уходя на фронт, обращались к этому дереву со словами: «Ты будешь нас ждать, и мы обязательно вернёмся». Их слова мемориальный дуб хранит до сих пор. Это единственное дерево-памятник в Челябинске.

Столетний дуб в Ленинском районе





Вопросы к пункту:

1. Почему Ильмены называли Самоцветными горами?
2. Кто впервые высказал мысль об их охране?
3. Кто занимался изучением Ильмен?
4. Как защищали Ильмены?
5. В чем уникальность Ильмен?