



Природные комплексы Русской равнины. Памятники природы.

Презентация учителя географии
МОУ СОШ №7 п.Коммаяк
Шагровой Л.В.

ПРИРОДНЫЕ ЗОНЫ И БИОЛОГИЧЕСКИЕ РЕСУРСЫ РОССИИ

Масштаб 1:6 000 000

Для средних общеобразовательных учреждений



©ГУП «Производственное картографическое объединение «Картограф», Москва, 2008 г.

6 класс

7 класс

8-9 класс


10 класс

Содержание
Иллюстрации
Библиография
Индекс

Природный комплекс тундры и лесотундры




Тайга, смешанные и широколиственные леса



Лесостепи и степи




Полупустыни и пустыни




Памятники природы

- Карелия
 - Водопад Кивач
 - Онежское озеро
 - Историко-архитектурный музей-заповедник Кижи
- Валдай
- Озеро Селигер
- Река Волга
- Девственные леса Коми



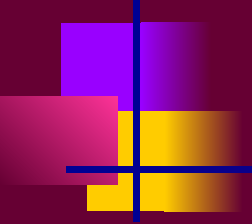
Карелия чарует необычайной красотой. Летом здесь почти не заходит солнце. В свете белых ночей особенно причудливы зеленые массивы леса, неповторимы озера с прозрачной водой, реки с порогами и водопадами. Не менее прекрасна природы зимой. Это сказочное царство чистого белого снега с синевой замерзших озер и со стройными елями и соснами.






Самый знаменитый водопад Карелии – Кивач – находится на реке Суне. Воды реки, зажатые диабазовыми скалами в узком ущелье длиной 170 метров, падают с одиннадцатиметровой высоты, причем высота собственно водопада 8 м. Водопад Кивач и его окружающая местность входят в состав заповедника «Кивач», где охраняется вся природа.





- 
- В Карелии в 1719 году по указанию Петра I был построен первый в России курорт у деревни Дворцы. Здесь был открыт источник минеральной воды, содержащей большое количество железа. Поэтому он получил название «марциальный» (в честь Марса – бога войны и железа). В 1964 году на базе источников и целебных грязей восстановлен и начал работать санаторий «Марциальные воды»





Историко-архитектурный музей-заповедник Кижского озера располагается на небольшом острове Онежского озера. Главная ценность – Преображенская церковь, шедевр русского деревянного зодчества. Построенная в 1714 году. Высота церкви достигает 35 м. Основная часть здания сооружена без использования гвоздей, лишь при помощи топора и долота из мелкопористой и прямостоящей сосны. Двадцать две главы имеют различную величину и расположены в пять ярусов, что придает церкви почти сказочный вид.






Валдай – это возвышенность, которая существует здесь еще до ледникового периода. На юго-восточных склонах расположены многочисленные озера, котловины которых были образованы карстовыми пустотами в пещерах.



Валдайский Иверский Богородицкий Святоозерский монастырь находится на Сельвицком острове Валдайского озера в 10 км от г.Валдай. Основан патриархом Никоном в 1652 году




- 
- Озеро Селигер – главное сокровище Валдая. Площадь озера – 212 км². Его причудливая форма напоминает цветок орхидеи. На озере множество лесистых островков, отсюда расходятся истоки многих рек.

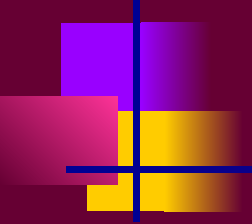




Монастырь Святого Нила на озере Селигер

- 
- Девственных лесов на нашей планете осталось очень мало, поэтому так важно сохранить, сберечь эти немногие не тронутые еще человеком леса. В девственных лесах Коми преобладают ель, пихта, сосна с лиственными породами (береза, осина, ольха). В них в изобилии растут черника, брусника, хвоци, лесные папоротники, шиповник, жимолость голубая, некоторые ивы, много грибов.





**Охранять природу — значит
знать законы ее развития и
взаимодействия с
человеком. Идя к будущему,
человек должен заключить с
природой союз и сохранять
ее повсеместно. В первую
очередь надлежит охранять
растительный покров Земли
— нашего зеленого друга.**