


# Взаимопроверка!!!

1. о. Сахалин
2. г. Лопатина
3. влк. Ключевая Сопка
4. оз. Ханка
5. г. Тардоки – Яни
6. г. Топко
7. влк. Ичинская сопка

- А. 1906 м.
- Б. S- 76 400 км<sup>2</sup>.
- В. 1609 м.
- Г. 3621 м.
- Д. 4750 м.
- Е. S – 4000 км<sup>2</sup>.
- Ж. 2077 м.
- З. 2562 м.

8. Нет ошибок – «5»;  
1-2 ошибки – «4»;  
3-4 ошибки – «3»;  
5 и более – «2».

Автор презентации:  
учитель биологии и географии  
МАОУ «СОШ № 1» г.  
Заводоуковска  
Янтыкова Е.Р.

A photograph of four people, likely from a northern region, sitting in a snowy environment. They are wearing heavy, traditional winter clothing, including fur-lined hats and jackets. The man on the left is wearing a brown jacket and a large fur hat with a pom-pom. The woman on the right is wearing a brown jacket with a fur collar. The background is a bright, snowy landscape.

«У нас 12 месяцев  
зима, а остальное -  
лето».

Что дает России  
Дальний Восток?

A scenic view of a coastline. In the foreground, there are green hills with some brownish soil. A sandy beach curves along the edge of the water. The water is a deep blue, and the sky is clear with a few small clouds. The overall scene is bright and natural.

# Природные ресурсы Дальнего Востока

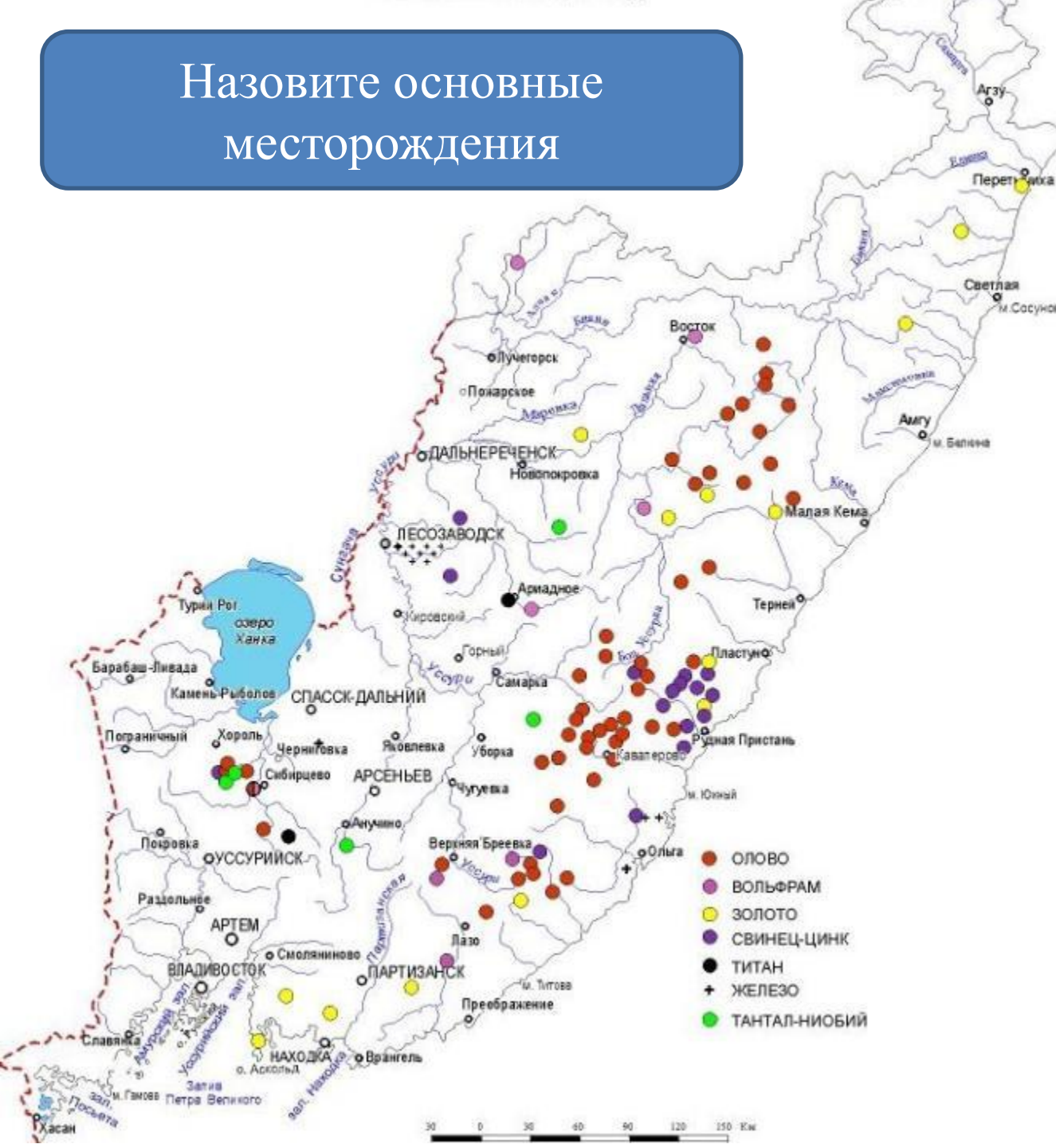


## Что мы узнаем?

Разнообразие природных ресурсов,  
виды, размещение, возможность  
использования.

Национальные парки и заповедники, их  
значение и размещение.

Назовите основные  
месторождения



На востоке  
Азии  
проходит  
знаменитый  
«ОЛОВЯННЫЙ  
ПОЯС».










Алмазы  
Якутии  
составляют  
более 80% от  
всех запасов  
России







Месторождения  
угля - Буреинский  
бассейн,  на  
юге Приморья -  
месторождение  
Партизанское   
на острове  
Сахалин,   
на полуострове  
Камчатка.   
Нефть и газ  
добывают на  
севере острова  
Сахалин 

# Ресурсообеспеченность Дальнего Востока

Вид ресурса	Местонахождения на Дальнем Востоке	Оценка ресурса и возможности его использования
Агроклиматические ресурсы		
Водные ресурсы		1 группа - Агроклиматические 2 группа - Водные 3 группа - Энергетические 4 – группа - Биологические 5 группа - Рекреационные
Энергетические ресурсы		
Биологические ресурсы.		
Рекреационные ресурсы.		



В лесах Дальнего Востока много реликтовых растений и редких животных. С чем это связано?

Подумайте...

Какие природные ресурсы Дальнего Востока имеют всероссийское значение?


С чем связаны трудности освоения природных ресурсов Дальнего Востока?

# Национальные парки

Найдите и  
отметьте их в  
контурной карте

«Удэгейская легенда» (Приморье)





«Джугджурский» государственный  
природный заповедник

Какой парк "охраняет" тайгу и  
"кормит" общины коренных  
народов

Молодцы!

Самый крупный зверь  
Курильского заповедника?

В этом заповеднике 90%  
территории занимают леса.



# Домашнее задание:

**Всем**



П.50, вопросы – стр.254.  
В контурной карте - месторождения  
полезных ископаемых.

**\***



План характеристики природных  
ресурсов – стр.297

**По  
желанию**



Буклет: «Уникальность природы  
Дальнего Востока».



## Что мы узнали:

Разнообразие природных ресурсов,  
виды, размещение, возможность  
использования.

Национальные парки и заповедники, их  
значение и размещение.



*Спасибо за*

*урок.*

*Удачного дня.*

# Источники:

- **Учебник:** Баринова И.И. География России. Природа. 8 класс. М.: Дрофа, 2014г..
- [http://www.otpuskrk.ru/content/news/1657/%D0%9A%D0%B0%D0%BC%D1%87%D0%B0%D1%82%D0%BA%D0%B0%201\\_w\\_600\\_h\\_400\\_q\\_95.jpg](http://www.otpuskrk.ru/content/news/1657/%D0%9A%D0%B0%D0%BC%D1%87%D0%B0%D1%82%D0%BA%D0%B0%201_w_600_h_400_q_95.jpg) Камчатка
- <https://im2-tub-ru.yandex.net/i?id=96a68f11736fcbe9fc00717010d27fa5&n=33&h=215&w=312> Жители Чукотки
- <https://im2-tub-ru.yandex.net/i?id=158cfc15a011063306253c3d88891ac1&n=33&h=215&w=439> Природа Дальнего Востока
- [http://rus-map.ru/965105\\_BIG\\_1\\_0.jpg](http://rus-map.ru/965105_BIG_1_0.jpg) Физическая карта
- <http://fegi.ru/primorye/geogr/ruda.jpg> Карта размещения рудных ПОЛЕЗНЫХ ИСКОПАЕМЫХ.
- [http://s23.postimg.org/5af9q43nf/FTt\\_MFQC.jpg](http://s23.postimg.org/5af9q43nf/FTt_MFQC.jpg) Добыча алмазов



# Источники:

- <http://k14.kn3.net/75382B067.jpg> Алмазы Якутии
- [http://investigator.org.ua/wp-content/uploads/o\\_508502.jpg](http://investigator.org.ua/wp-content/uploads/o_508502.jpg)  
Самородок
- <https://im0-tub.ru.yandex.net/i?id=4b06c5401393e81e58d334ba37f4a499&n=33&h=215&w=216> Алмазы Якутии
- <http://planetofdream.com/images/1/2013/10/pubsr11zv83.jpg> -  
«Аньюйский»
- [http://www.b-port.com/mediafiles/items/2012/12/92760/1748c564f954ed74a5848d07b1f76038\\_XL.jpg](http://www.b-port.com/mediafiles/items/2012/12/92760/1748c564f954ed74a5848d07b1f76038_XL.jpg) «Берингия»
- [http://russights.ru/img/natsionalny\\_park\\_zov\\_tigra\\_0.jpg](http://russights.ru/img/natsionalny_park_zov_tigra_0.jpg) «Зов тигра»
- [http://animalworld.com.ua/images/2013/June/Eco/Dw/DW\\_17.jpg](http://animalworld.com.ua/images/2013/June/Eco/Dw/DW_17.jpg)  
"Удэгейская легенда"
- [http://amur-bereg.ru/attachments/120-k\\_novyj-razmer-jpg.56969/](http://amur-bereg.ru/attachments/120-k_novyj-razmer-jpg.56969/)  
«Джугджурский»