

**ТЕМА УРОКА:**  
**«Природные символы России»**



**Природа – единственная книга,  
каждая страница, которой полна  
глубокого содержания.**

**И.В. Гёте**



# Родина – это...

важнейшая часть жизни любого человека;

место, где живут люди, которые любят друг друга  
и всё то, что их окружает;

моя страна, моя Пензенская область, мой родной  
город, река Сердоба;

где я родился, вырос, где мой дом, мои друзья.

большая семья за одним столом с чаем и  
бабушкиными блинами



# ЦЕЛИ УРОКА:

- дать их физико-географическую характеристику природных объектов;
- создать максимально полный образ природного уникама;
- расширить знания о связях природы и человека;
- почувствовать единение с культурой и природой России.





озеро Байкал



река Волга



гора Эльбрус

# Творческое задание:


Опишите  
природный объект (символ)  
по следующему плану:  
эпиграф о нём,  
красочное описание,  
физико-географическая  
характеристика









# озеро Байкал









# река Волга







# гора Эльбрус



**! 5642 метра- самая большая высота  
в России;**

**! Насчитывается 77 ледников;**

**! С ледников Эльбруса берут начало  
три большие реки;**

**! Площадь ледников занимает 144  
квадратных километра.**



**! Объём впадины грандиозен – 23 тысячи кубокилометра, это пятая часть пресных вод всей планеты;**

**! Сколько бы могли прожить люди Земли на байкальской воде? 40 лет;**

**! Байкал можно считать зарождающимся океаном;**

**! Вода в озере является эталоном чистоты. Диск диаметром 30 см скрывается под воду на глубине 40 метров;**

**! Сохранность сотен видов древних животных.**



**! Самая длинная и многоводная  
река Русской равнины**

**! Площадь бассейна 1360 тыс. км<sup>2</sup>;**

**! Пятая по длине река России  
(длина реки 3530 км);**

**! Пересекает на своём пути пять  
природных зон;**

**! Каналами река соединена с пятью  
морями**

A stylized illustration of a landscape at the bottom of the slide. It features a range of green mountains or hills in the foreground, with a blue sky and a yellowish-orange horizon line in the background.