


**Природные условия и  
ресурсы.  
Латынский Америки**

Розназарова Нартач

# СОДЕРЖАНИЯ:

- 1). Минеральные ресурсы
  - 2). Лесные
  - 3). Земельные ресурсы
  - 4). Водные
  - 5). Агроклиматические
- 
- The background of the slide features a collection of geographical tools. A globe is positioned in the upper right, showing the Americas. Two large, rolled-up maps are in the foreground, one partially unrolled. Several compasses are scattered around, including a prominent one in the lower center with a red and black face. The scene is set against a green surface and a yellow background.

# Латинская Америка



Латинская Америка – регион, расположенный между США и Антарктидой.

В него входят:

- 1) Мексика
- 2) страны Центральной Америки
- 3) Вест-Индия
- 4) Южная Америка

Площадь – 21 млн. кв. км

Население – 520 млн. человек



# Минеральные ресурсы:

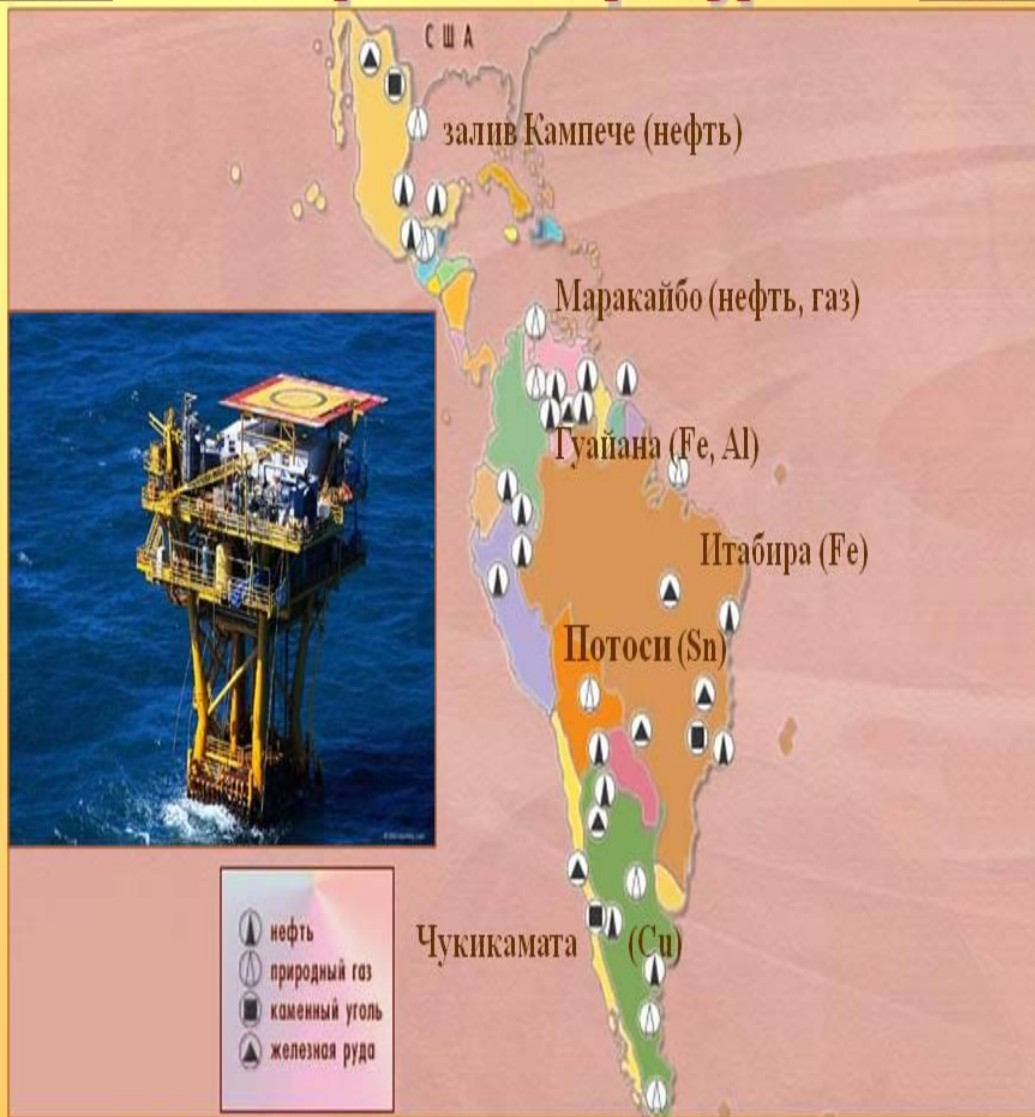
- Андские страны: Обеспечены медными рудами, селитрой, золотом, серебром, железными рудами, свинцовыми, вольфрамовыми.



Ла-Платские страны и  
страны Карибского  
бассейна

# Минеральные ресурсы

Алюминиевые  
руды, нефть,  
никель, сера,  
марганец, бокситы

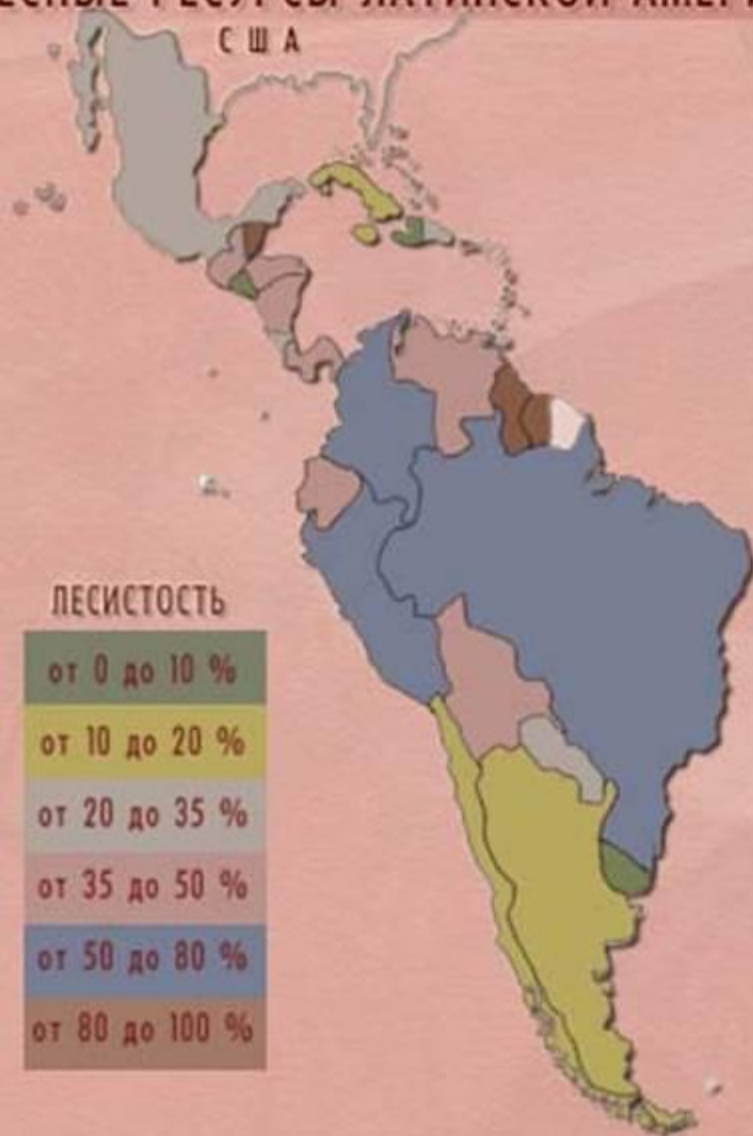


# Вывод:

- Южная Америка обеспечена минеральными ресурсами достаточно, особенно богаты запасы магматических полезных ископаемых, на севере находится крупный нефте-газовый бассейн. Хозяйство стран опирается на собственные резервы.

# Лесные ресурсы

## ЛЕСНЫЕ РЕСУРСЫ ЛАТИНСКОЙ АМЕРИКИ



Место в мире	Страна	Лесистость (%)	Темпы обезлесивания территории (% за год)
1	Гайана	94,4	...
2	Суринам	94,4	...
3	Белиз	86,1	...
14	Бразилия	65,2	0,46
16	Доминика	61,3	...
25	Перу	52,8	0,32
27	Колумбия	51,0	0,49
29	Венесуэла	49,9	1,11
38	Никарагуа	45,8	2,51
41	Боливия	44,6	1,16
48	Эквадор	40,2	1,62
53	Панама	37,6	2,13
55	Гондурас	36,8	2,31
59	Гватемала	35,4	2,02
62	Доминиканская Республика	32,7	1,59
64	Тринидад и Тобаго	31,4	1,54
67	Сент-Китс и Невис	30,6	...
72	Мексика	29,0	0,89
73	Парагвай	29,0	2,61
76	Сейт-Винсент и Гренадины	28,2	...
86	Коста-Рика	24,4	3,02
97	Антигуа и Барбуда	20,5	...
104	Куба	16,8	1,23
106	Ямайка	16,2	7,18
108	Багамские Острова	15,8	...
115	Аргентина	12,4	0,26
118	Гренада	11,8	...
123	Чили	10,5	0,37
135	Сент-Люсия	8,2	...
143	Сальвадор	5,1	3,27
146	Уругвай	4,7	0,05
162	Гаити	0,8	3,43
173	Барбадос	0,0	...





# Лесные ресурсы Андские страны

Лесные ресурсы в следствие  
высотной поясности  
разнообразны, но не богаты.  
Встречаются смешанные и



## Лесные ресурсы Ла-Платских(Парагвай, Уругвай, Аргентина )

- Лесные ресурсы богаты и разнообразны, особенно выделяется район. Амазонии и побережье. Атлантического океана.

# Лесные ресурсы страны Карибского бассейна

- Лесные ресурсы богаты и разнообразны. Преобладают леса тропического пояса.



# Вывод :

- Латинская Америка обеспечена лесными ресурсами. Лесная промышленность ориентируется на собственные резервы.

# Земельные ресурсы

- Андских стран характерна Малопродуктивные почвы.
- Ла-Платских стран : Плодородные почвы находятся на юге Бразилии, в степях Аргентины.
- Страны Карибского бассейна: почвы плодородные с хорошим увлажнением.

# Вывод:

- Плодородные почвы находятся на востоке и в центре материка, в Карибском районе.

# Водные ресурсы:

- В Андских странах есть реки горные и порожистые а так же есть горные озера.
- Ла-Платских стран самые крупные и полноводные реки Южной Америки. Полноводны весь год Амазонка и Ориноко в верховьях.

Парана, Уругвай, притоки Амазонки, расположенные в южном полушарии за пределами экваториального климатического пояса, Ориноко в нижнем течении, реки Анд (Бени - это также бассейн Амазонки, Лоа, Био-Био) полноводны в период дождей или таяния льдов в ледниках.

- Страны Карибского бассейна достаточно обеспеченно водными ресурсами . Реки небольшие, но территория достаточно увлажнена.



Река рождается в Андах.

Длина реки равна 6280 км.

На всем своем протяжении Амазонка принимает около 500 притоков.



Миссо и на Амазонка  
Супу-Мату и Замбузиу

Амазонка



# Вывод:

- Обеспеченность водными ресурсами в целом достаточна.



Внутренние реки

# Агроклиматические ресурсы

- 1). Андских стран характерна сухой, суровый климат, малопригодный для растениеводства, возможно мясное животноводство.
- 2). У Ла-платских стран исключительно благоприятные климатические условия. Причем территории с различным климатом чередуются.
- 3). Агроклиматические условия стран Карибского бассейна исключительно благоприятны для выращивания тропических культур.



# Вывод:

- Можно выращивать культуры экваториального, субэкваториального, тропического и субтропического поясов.
- К югу от 20° ю. ш. на высоких массивах Бразильского нагорья в условиях более прохладного и умеренно-влажного климата распространены вечнозеленые, большей частью жестколистные леса на горных красноземных и желтоземных почвах. Южнее тропика они сменяются очень светлыми и редкими субтропическими смешанными лесами. Пологие плато Параны в субтропической зоне заняты бездревесной травянистой формацией

# Литература

- 

Читать

полностью:<http://www.km.ru/referats/337C7D1863624F6A8F1B11A34A895560>