




Природные  
зеркала в  
окрестностях  
села Нёбдино.

# *Цель:*

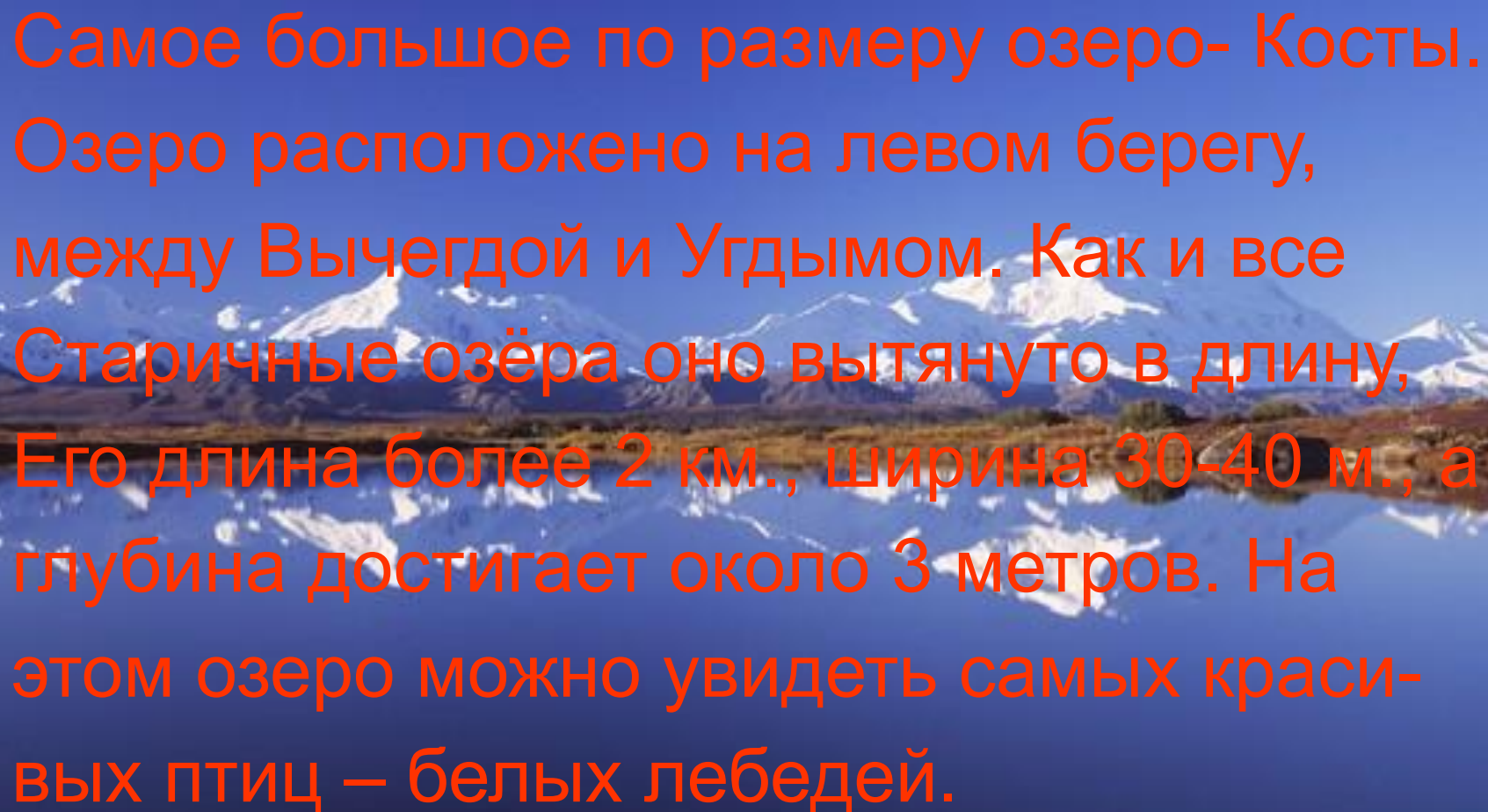
- Узнать и изучить как можно побольше о местонахождении, необычных историй, легенд, названий местных озер. По моему каждый человек на свете должен знать окрестности своей «малой родины».

# Определение задач:

- Расспросить местных старожилов села Нёбдино о озёрах.
- Узнать месторасположение озёр.
- Прочитать коми энциклопедии о озерах Республики Коми.
- Оформить презентацию.
- Подготовиться к защите доклада.

A photograph of a rural village scene. In the foreground, there is a lush green field with small white flowers. In the middle ground, several wooden houses are visible. The house on the left is a two-story structure with a gabled roof and a porch. To its right is a smaller, single-story house with a gabled roof. Further right, another house with a gabled roof and a chimney is visible. The sky is filled with large, white, fluffy clouds. The overall atmosphere is peaceful and rural.

Село Нёбдино старинное коми село,  
которое раскинулось на 9 км. на правой  
стороне реки Вычегды. Местные сторожи-  
лы поведали о некоторых озёрах  
Интересные истории.

The background image shows a wide, calm lake reflecting the sky and the surrounding landscape. In the distance, a range of mountains is covered in snow, with some peaks appearing sharp against the clear blue sky. The foreground shows the dark water of the lake, which mirrors the snow and the blue of the sky. The overall scene is peaceful and natural.

Самое большое по размеру озеро- Косты.  
Озеро расположено на левом берегу,  
между Вычегдой и Угдымом. Как и все  
Старичные озёра оно вытянуто в длину,  
Его длина более 2 км., ширина 30-40 м., а  
глубина достигает около 3 метров. На  
этом озеро можно увидеть самых краси-  
вых птиц – белых лебедей.

# Легенда Косты.

Когда-то давно пришли люди заселяться в Аникиевку. Они построили дома, засеяли поля и завели скот. Кормить их было нечем, и они на лодках перешли на другой берег, где увидели крупное озеро. Оно держало в плену все поля. Тогда один человек Йиго сказал прорыть канал. Они так и сделали.



# Озёра Чериаты и Ёкышаты.

Чериаты в переводе на русский означает Рыбное озеро. Как поведали нам местные жители, название закрепилось из-за того, что раньше оно было богато рыбой. В основном ловили щуку, плотву, окуня, леща. Но с годами улов рыбы снизился, озеро уменьшилось в размерах. Сейчас длина составляет приблизительно 200 м., ширина 30 м., глубина 1 м.

Недалеко от Чериаты расположено ещё одно напоминание рыбных богатств в прошлом-

Ёкышаты

Считают, что раньше оно кишело рыбой окунем.

# Озеро Сьёдты.

На левом берегу Вычегды расположено и Озеро Сьёдты. Сьёдты-значит Чёрное озеро. Своё название озеро получило из-за своей глубины и цвета воды. Местные жители говорят, что оно очень глубокое, и вода кажется чёрной. Вода в озеро стекает из ближайших болот. А болотная вода грязная, поэтому даёт озеру чёрный оттенок воды.







## Озеро Кушты.

Возле деревни Трофимовск на правом берегу Вычегды расположились маленькие озёра, которые все получили название Кушты - Пустое озеро. Издавна считают, что в этих озёрах не водится никакая рыба. Распросив местных людей, я выяснила, что рыба там есть только во время половодья, а после него рыбы там не водится. Летом вода в озёрах наполняется, растительностью.

# История возникновения Кушты.

Когда-то давно река Вычегда текла у подножья деревни Трофимовс, но с годами русло реки изменилось. Оно ушло в левую сторону. А где были места по глубже, там образовались озёра. Они имели богатые рыбой воды. Но из-за человеческой деятельности, рыбы там сейчас практически нет.

# Кушты.Половодье.



# Вывод.

Изучив много разных озёр. Узнав о них  
Много интересного. Остались озёра о ко-  
торых я ничего не нашла. Это Добрынь-  
ты и Лясты. Поэтому я хотела бы продол-  
жить поиск информации об этих озёрах  
и сделать более подробную исследовате-  
льскую работу.

С ПАСИМО ЗАВНИМАНИЕ