

A vibrant sunset scene with a large, bright yellow sun in the upper left corner. The sky transitions from a deep orange near the horizon to a darker red at the top. In the lower right foreground, the dark silhouette of a pyramid is visible against the bright horizon. The overall atmosphere is warm and dramatic.

Природные зоны Африки

*Кочетова Елена Александровна,
МОУ гимназия №1 г. Липецка*

Природные зоны Африки




Гвинейский залив
Экваториальные леса расположены по обе стороны от экватора в бассейне реки Конго и вдоль Гвинейского залива к северу от экватора.





Гилея



Верхний ярус влажных экваториальных лесов



фикус



Деревья с ходульными корнями



пальмы





фагара



сейба



Э
п
и
ф
и
т
ы




Средний и нижний ярус влажных экваториальных лесов



Масличная
пальма




Пальма
Рафия



Эбеновое
дерево



Рекордсмены животного мира влажных экваториальных лесов




Лягушка Голиаф



Улитка Ахатина

**Кистеухие
свиньи**



Карликовый бегемот




окапи




леопард



горилла





термитники



Муха Цеце



АФРИКА





Саванна



Слоновая трава



Баобаб




© BARCROFT MEDIA



Пальма Дум



Молочай



Акация





www.fotobank.com 7001-3408 Fotobank
Лицензия в Федеральной Администрации 10000



Животный мир саванн








Птица Марабу



Некратница



Птица Секретарь




Фламинго



АФРИКА



Тропические пустыни





**Большая пустыня
планеты**



**Песчаная
буря**



**Триполи – самое жаркое место на Земле
($T+58^{\circ}\text{C}$)**



Намиб



**Соленый
куст**

Вельвичия





Финиковая пальма



Жестколистные вечнозеленые леса и кустарники

