

тема урока

"Природные зоны России"

В словарь

Термины и понятия:

природная зона,

природная зональность,

арктическая пустыня,

лесостепь

Вопросы:

- Помните , что такое природная зона?
- Какие существуют закономерности в размещении природных зон России?
- Какие природные зоны расположены в Евразии?
- С помощью каких источников географической информации можно составить характеристику природной зоны?

Природные зоны России.



- Арктические пустыни
- Тундра и лесотундра
- Тайга

- Смешанные и широколиственные леса
- Лесостепи
- Степи




- Полупустыни
- Пустыни
- Горные области с высотной поясностью

Природные зоны России.

Арктика

Тундра

Лесотундра





Природные зоны России.

Тайга евро-
пейской части

Лесостепь


Степь




Пустыня

Субтропики

Смешанный
лес




Животные арктической пустыни




Песец

Песец



Белая сова


Детеныш
тюленя



Морж



Гагара




Овцебык



Куропатка

Тундра



ШКА



Тайга



Смешанные леса



Степи и лесостепи



Пустыня и полупустыня



Пустыня и полупустыня





Дом. задание

- 29, 30.
- Вопросы на стр. 186.
- Доделать таблицу.