

Природные зоны России: арктические пустыни, тундра и лесотундра.

Выполнила работу: Булыгина Л. Н.
учитель географии
г.Тольятти, МОУ сош № 94

План урока:

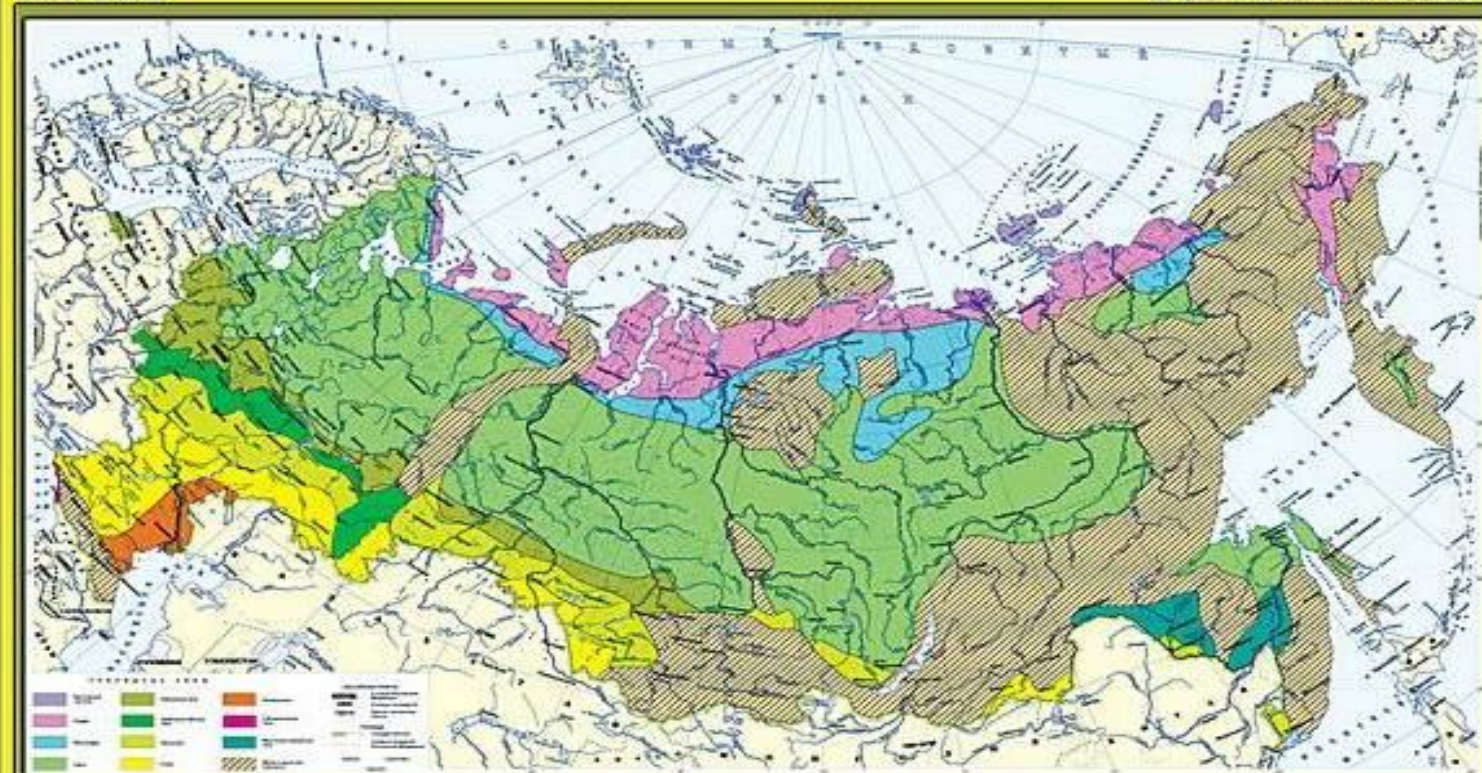
1. Географическое положение зон на карте.
2. Климат.
3. Органический мир зон.

Географическое положение

ПРИРОДНЫЕ ЗОНЫ РОССИИ

Масштаб 1:25 000 000

Для средних общеобразовательных учреждений



ИЗДАТЕЛЬСТВО ОБРАЗОВАТЕЛЬНЫХ ИСПОЛНИТЕЛЬНЫХ ОРГАНОВ «ГЕОГРАФИИ», МОСКВА, 1998 г.

5 класс

7 класс

8 класс

10 класс

Царство снега и льда





Царство снега и льда



AREA57.RU

Животные Арктики










Морж



Черная казарка





Мустар Ареница

*А. Кривый © 2007
Чулымск, Россия*

Полынь арктическая



Гусь белолобый



Тундра





Тазовская губа



Речной срез мерзлоты Гыдана



Вечная мерзлота - морозильник



Птицы тундры



Чайки




Растительность тундры

Арктическая береза
п-ов Ямал



Мох



Морошка



Карликовый багульник



Лесотундра



Дикие олени




Девочка-ненька с ручным олененком






Животные тундры и лесотундры

Лемминг



Песец



Источники материала:

- [http:// www.biblio-mir.ru](http://www.biblio-mir.ru)
- [http:// www.fictionbook.ru](http://www.fictionbook.ru)
- <http://nash-class.ucoz.ru/>
- <http://kp.md/photo/>
- <http://www.photohost.ru/>
- <http://foto.mail.ru/mail/> Геннадия Чувашова