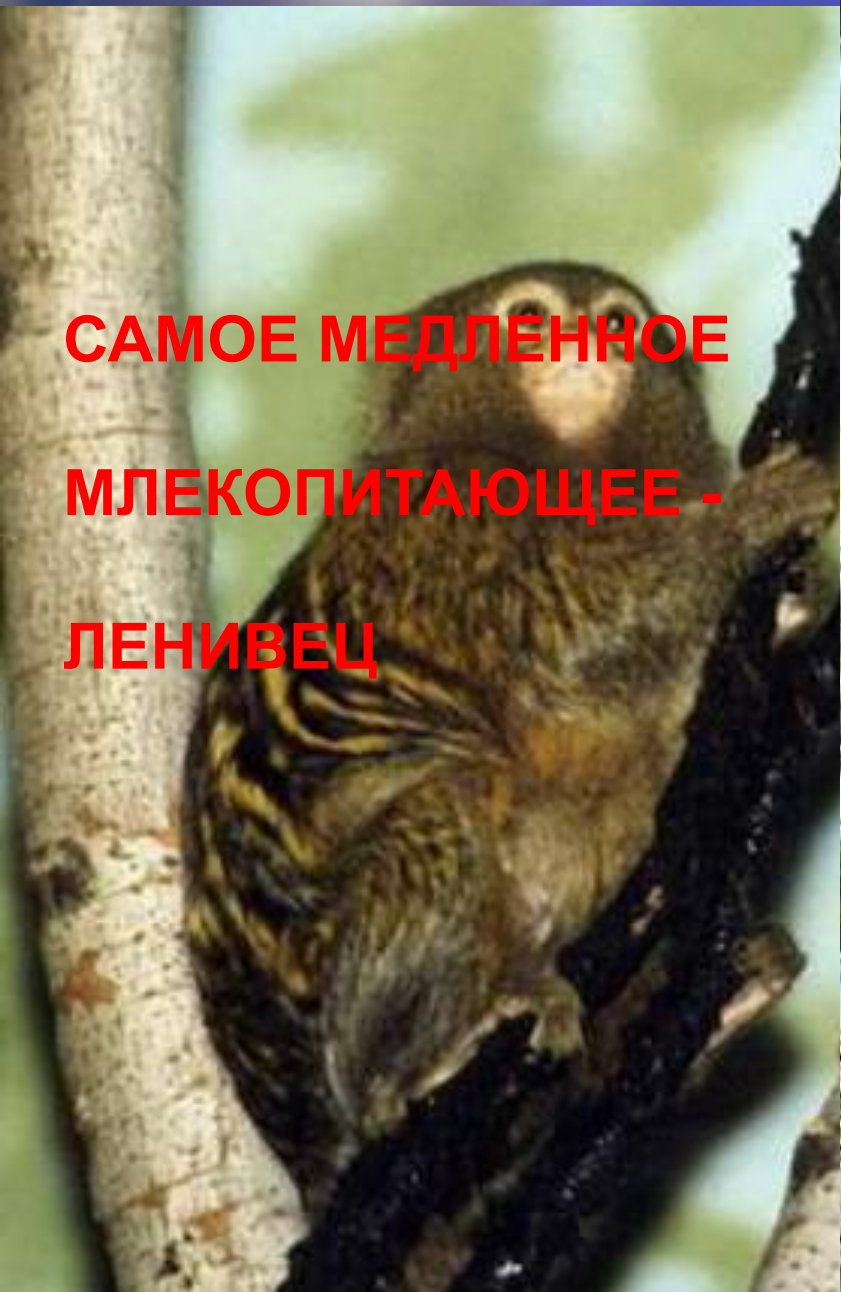


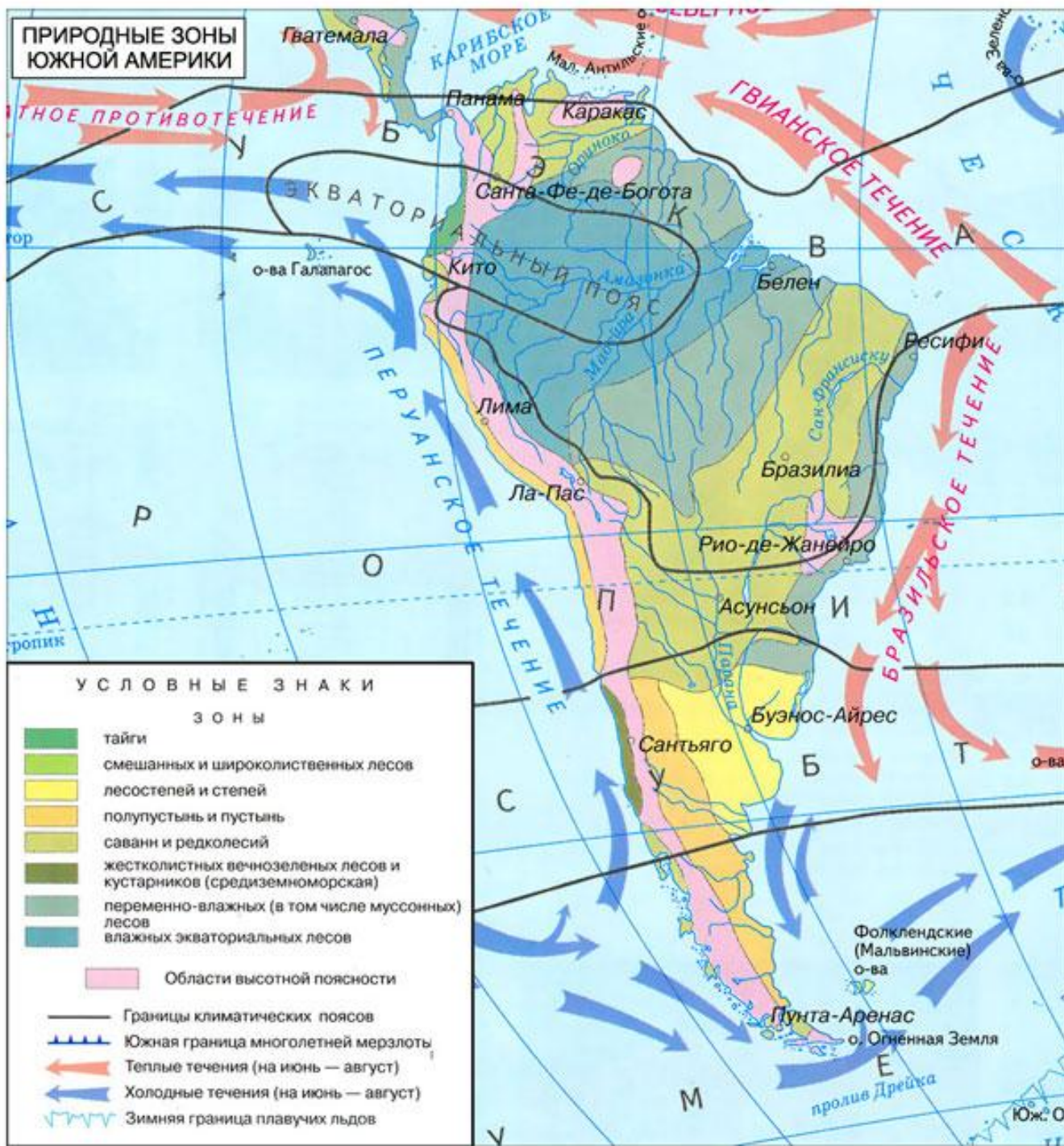
A vibrant hummingbird with iridescent green and blue feathers and a long red beak is shown in flight, hovering near bright yellow flowers. The background is a solid teal color. The text is overlaid in the center of the image.

Природные зоны Южной Америки

**САМОЕ МЕДЛЕННОЕ
МЛЕКОПИТАЮЩЕЕ -
ЛЕНИВЕЦ**



ПРИРОДНЫЕ ЗОНЫ ЮЖНОЙ АМЕРИКИ



Природные зоны

УСЛОВНЫЕ ЗНАКИ

ЗОНЫ

-  - влажных экваториальных лесов
-  - переменного-влажных лесов
-  - саванн и редколесий
-  - жестколистных вечнозеленых лесов
-  - полупустынь и пустынь
-  - степей
-  - смешанных лесов
-  - области высотной поясности





ПРИРОДНІ ЗОНИ

- вологих екваторіальних лісів
- перемінно-вологих (у тому числі мусонних) лісів
- саван і рідколісся
- вічнозелених твердолистяних лісів і чагарників (середземноморська)
- напівпустель і пустель
- степів
- мішаних лісів
- Зони висотної поясності
- Межі географічних поясів

ТВАРИНИЙ СВІТ СУХОДОЛУ

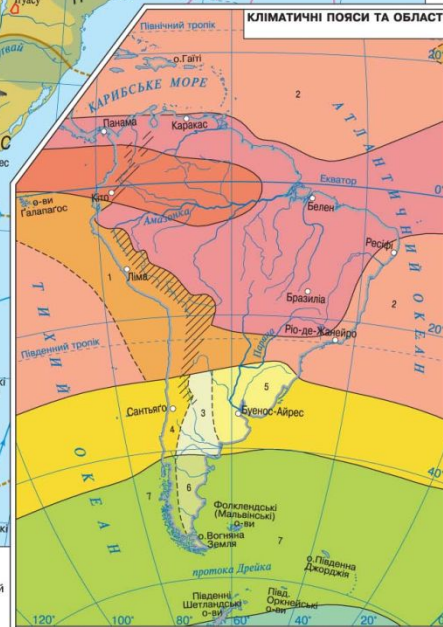
1. Бронносець	9. Оцелот	17. Галапагоський пінгвін
2.* Віскаша	10.* Очковий ведмідь	18.* Гоацин
3. Водосвинка	11. Патагонська лисиця	19. Колібрі
4.* Лама	12. Пекарі	20. Кондор
5.* Ливнець	13. Пума	21.* Папуга ара
6. Мавпа-коата	14. Тапір	22. Синдіпін
7. Мурахлоїд	15. Шиншилла	23. Страус нанду
8. Нутрія	16. Ягуар	24. Тукан

Плазуни і земноводні

25. Анаконда	29. Піранья
26. Деревна жаба	30. Павук-птахоїд
27. Ігуана	31. Парусник
28. Кайман	

Риби

Примітка: * - ендеміки



Кліматичні пояси та області

■ ЕКВАТОРІАЛЬНИЙ ПОЯС	■ ПОМІРНИЙ ПОЯС
■ СУБЕКВАТОРІАЛЬНІ ПОЯСИ	Області помірного клімату
■ ТРОПІЧНІ ПОЯСИ	■ 6 помірно континентального
Області тропічного клімату	■ 7 морського
■ 1 пустельного ■ 2 волого	■ СУБАНТАРКТИЧНИЙ ПОЯС
■ СУБТРОПІЧНИЙ ПОЯС	— Межі кліматичних поясів
Області субтропічного клімату	- - - Межі кліматичних областей
■ 3 континентального ■ 4 середземноморського	/// Області високогірного клімату
■ 5 з рівномірним зволоженням	

Характеристика природных зон

Климатический пояс	Природная зона	Типичные представители флоры	Типичные представители фауны

Сельва – влажные экваториальные леса Южной Америки



Влажный экваториальный лес (СЕЛЬВА)



ПИРАНЬЯ






**Льянос - высокотравная саванна
на широких равнинных берегах реки Ориноко**

Саванны и редколесья (ЛЪЯНОС)

КРОКОДИЛ







Кампос – это сухие кустарниковые саванны



As Montanhas de Campos...

Fespo - Francisco Padilha



дикобраз



свиньи-пекари




Гривистый волк

Пампа – это степи Южной Америки




D.K. '03




Субтропические степи (ПАМПА)



ПАТАГОНИЯ - полупустыни



вискаша



агути (золотой заяц)

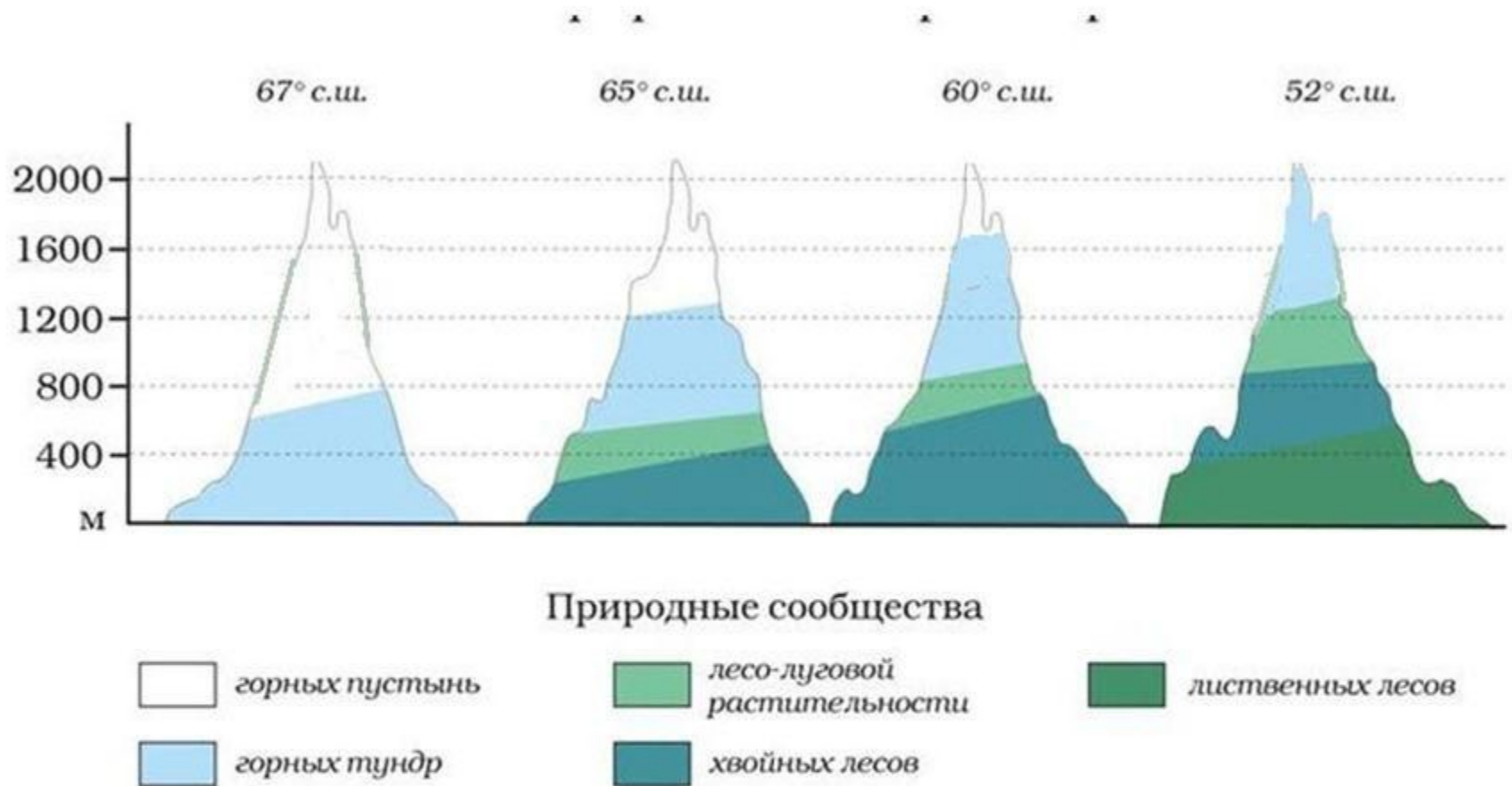
Полупустыни и пустыни (ПАТАГОНИЯ)



ВИСКАША



НУТРИЯ



Какой можно сделать вывод на основе анализа этого рисунка?

Вывод: чем горы ближе к экватору, тем больше высотных поясов и они разнообразней.

