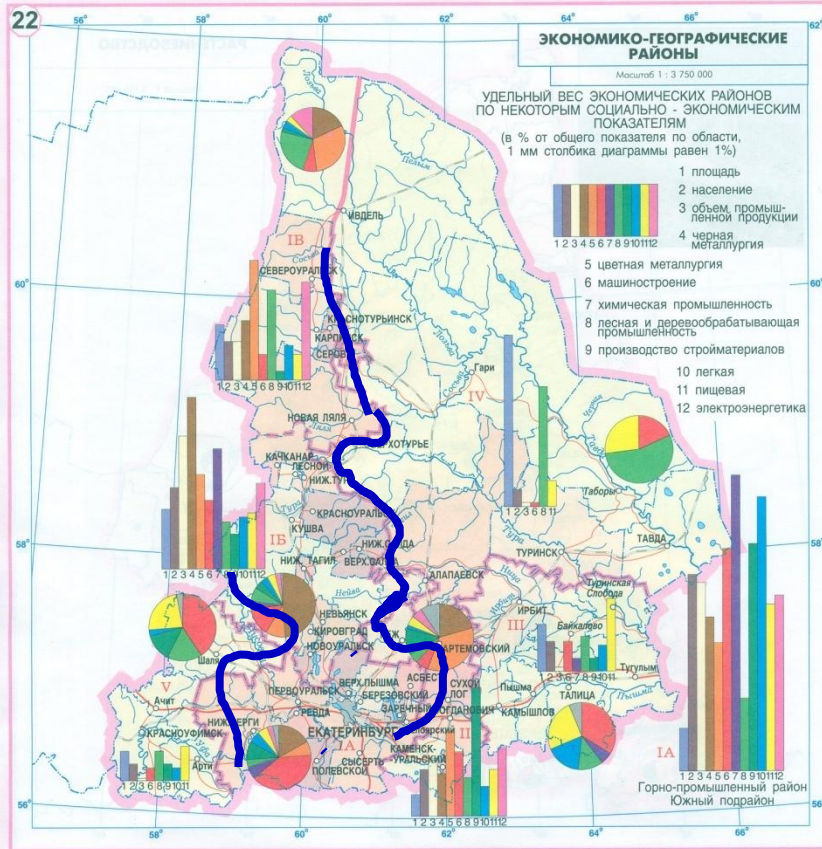


Промышленное Зауралье



ЭКОНОМИЧЕСКИЕ РАЙОНЫ И ПОДРАЙОНЫ


- I Горно-промышленный
 - A Южный
 - B Тагило-Качканарский
 - B Серово-Ивдельский
- II Промышленное Зауралье
- III Аграрно-промышленное Зауралье
- IV Лесопромышленное Зауралье
- V Аграрно-промышленное Предуралье



ОТРАСЛЕВАЯ СТРУКТУРА ПРОМЫШЛЕННОСТИ

- (по экономическим районам и подрайонам по доле занятых. Доля занятых в промышленности по району взята за 100%)
- черная металлургия
 - цветная металлургия
 - машиностроение
 - химическая
 - лесная и деревообрабатывающая
 - производство стройматериалов
 - легкая
 - пищевая
 - электроэнергетика
 - другие отрасли

ОБЪЕМ ПРОИЗВЕДЕННОЙ ПРОМЫШЛЕННОЙ ПРОДУКЦИИ ЗА 2001г.
(руб. на душу населения)



- Границы экономических районов
- - - Границы экономических подрайонов

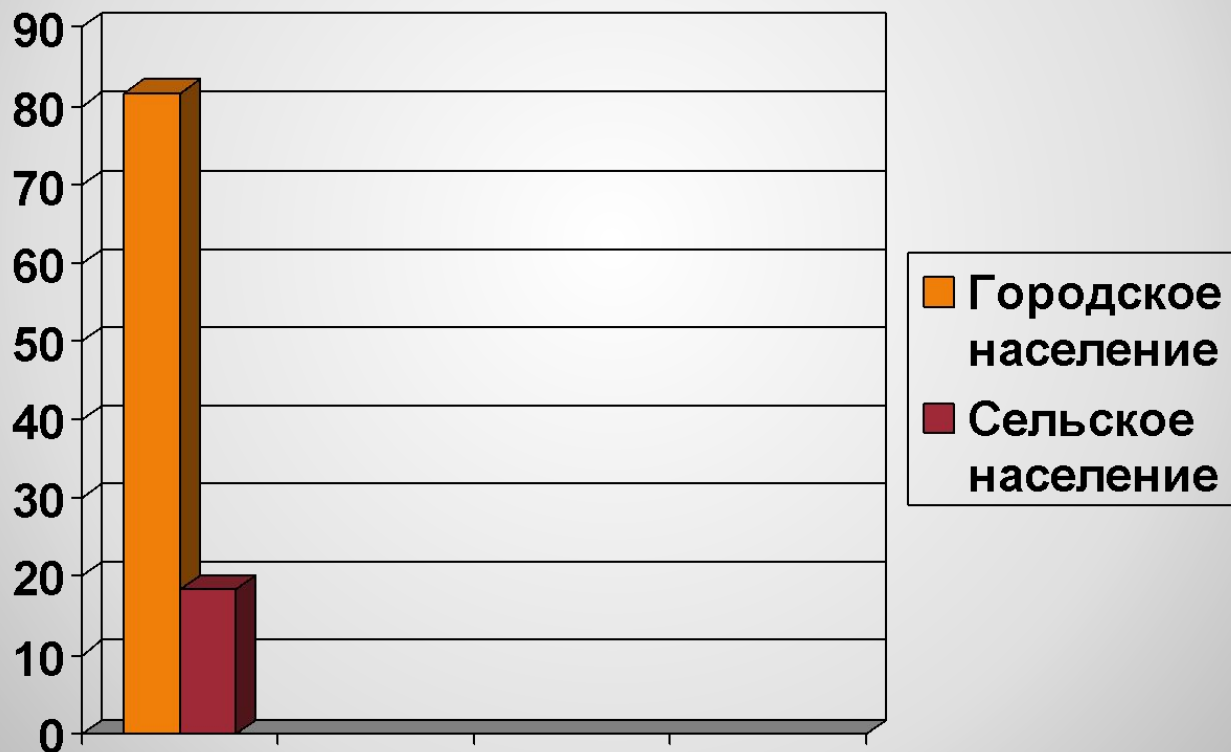
площадь и население

**Площадь-
... ТЫС. ... КМ**

**Население:
... ТЫС.
человек**



Соотношение городского и сельского населения



Расположение района

Промышленное Зауралье с юго-востока примыкает к Горнопромышленному району. Имеет вытянутую конфигурацию.

Природной осью здесь выступает стык Уральской равнинно-горной страны и Западно-Сибирской равнины.

Экономической осью района является железная дорога **Каменск-Уральский - Богданович - Сухой лог - Артемовский.**

Железнодорожные линии и названные города образуют экономический каркас района.

Природные ресурсы

Огнеупорные глины - ? **Город**
- ? **производство**

Никелевые руды - ? **город**

Драгоценные
и цветные камни - ? **месторождение**

Отрасли специализации

- Цветная металлургия

Выплавка алюминия - **(УАЗ ... ???)**

Никеля - **(...)**

- Машиностроение

- Производство строительных материалов
(..... цементный завод)

- Сельское хозяйство - пригородной специализации **(.....)**

Экологические проблемы

- Промышленное загрязнение (УАЗ)
- Радиоактивное загрязнение

Кыштымский взрыв на химкомбинате Маяк 1957г.
Пострадали юго-восточные районы области.

ВУРС -

Пострадало 42 населенных пункта.

Каменск-Уральский

Самый южный
город
Свердловской
области

Население 187
тысяч человек



Артемовский

Артемовский - город областного подчинения в Свердловской области, административный центр района, находится в центре промышленного Зауралья, в равнинной части восточного склона Уральских гор, в 120 км к северо-востоку от Екатеринбурга, на пересечении важнейших железнодорожных магистралей.
Население – 61 тыс. человек



Название	
Площадь	9тыс.360км
Население	175тыс. человек
Соотношение городского и сельского населения	78% и 22%
Природные ресурсы района	Огнеупорные глины Никелевые руды Драгоценные и цветные камни
Отрасли специализации	Цветная металлургия. Выплавка алюминия (Каменск-Уральский УАЗ) Никеля (Реж) Машиностроение .Производство строительных материалов Сельское хозяйство (на юге района)
Экологические проблемы района	Промышленное загрязнение (УАЗ) Радиоактивное загрязнение
Крупные города	Каменск Уральский, Артёмовский.