

Путешествие по водоемам

Выполнила:

Бочарова Лилия, 10 А

Водоём — постоянное или временное скопление стоячей или со сниженным стоком воды в естественных или искусственных впадинах



Постоянные

(Озера, реки, моря)




**Озеро в Барилоче
(Аргентина)**

Временные

(Старицы, лужи)

Старица - замкнутый водоём, обычно располагающийся в пойме реки; представляет собой отчленившиеся от основного русла рукав или протоку. Имеет продолговатую извилистую или подковообразную форму.



**Старица р. Кисовка,
Вологодская область**

Пресные



Оз. Байкал

Солёные



Тасманово море

Карибское море





Карибское море на физической карте

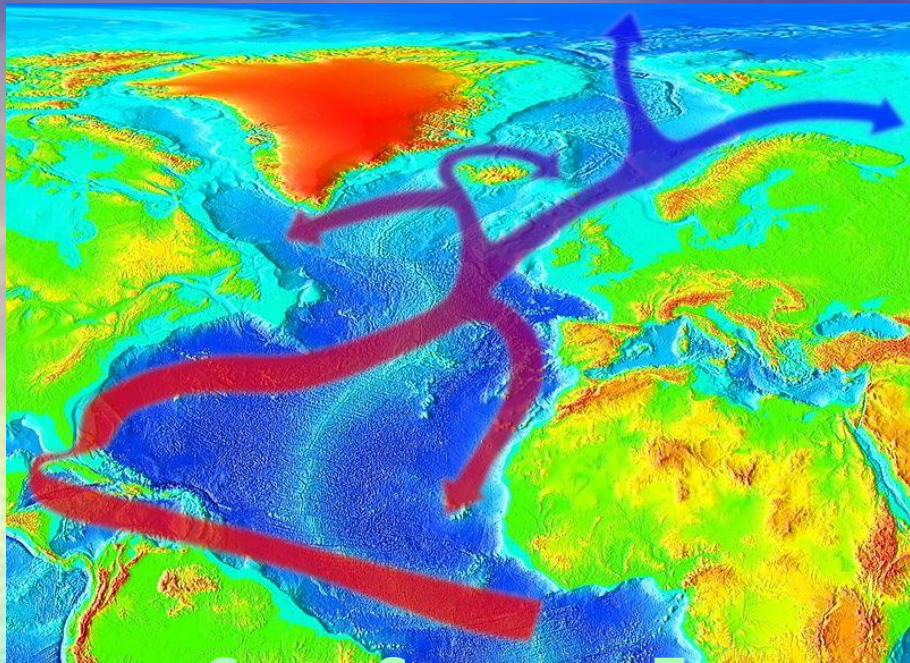


Схема Северного Пассатного течения и Гольфстрима




р. Аtrato



р. Магдалена

Последствия урагана Сэнди на Ямайке, 2012 год



Острова Карибского моря



Всю поверхность дна Карибского моря можно условно разделить на пять районов.



1. Гондурасский залив
2. залив Москитос
3. Дарьенский залив
4. Венесуэльский залив
5. озеро Маракайбо
6. Гуаканаябо
7. залив Гонав
8. остров Тринидад
9. Каймановы о-ва


Фауна Карибского моря



Лангуст



Морские звезды



Испанский танцор

(большой голожаберный моллюск)

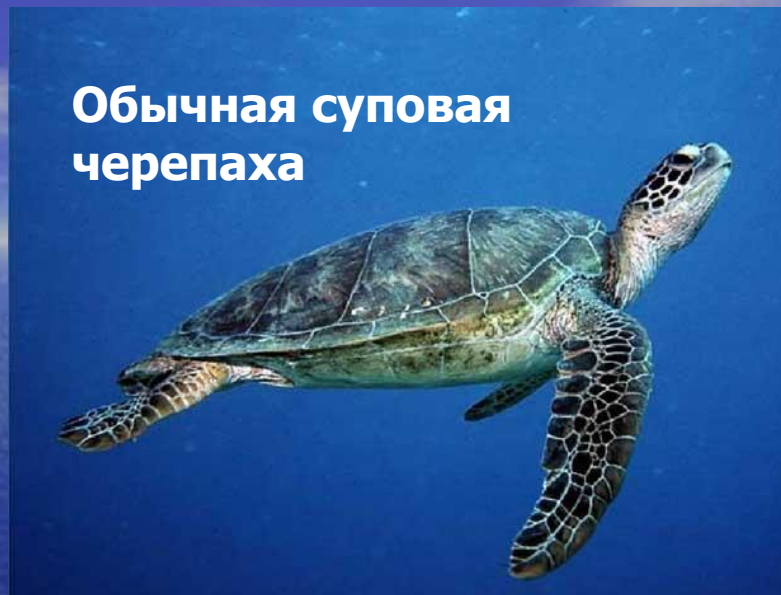


Перистый червь

Морские черепахи, населяющие Карибское море:



Черепаха Логгерхед



**Обычная суповая
черепаха**



Черепаха Бисса



Черепаха Ридль

Млекопитающие Карибского моря:



Кашалот



Тюлень-монах



**Полосатый
продельфин**

Рыбы, населяющие Карибское море:



Вымпельная рыба-бабочка



Крылатка-зебра



Барракуды



Марлин

Акулы



Мако



Китовая акула



Рифовая акула



Тигровая акула

Флора Карибского моря и его побережья



Гваяковое дерево

Кокосовая
пальма




Роза Байяйбе

Руппия морская



**Цимодоцевые
водоросли**



Зооксантелла

Разнообразие кораллов Карибского моря



**Обесцвеченные
кораллы**

