

Африка: путешествие

7 класс

Сеть
творческих
учителей

Учитель географии Шацких Т.И.

Цели:

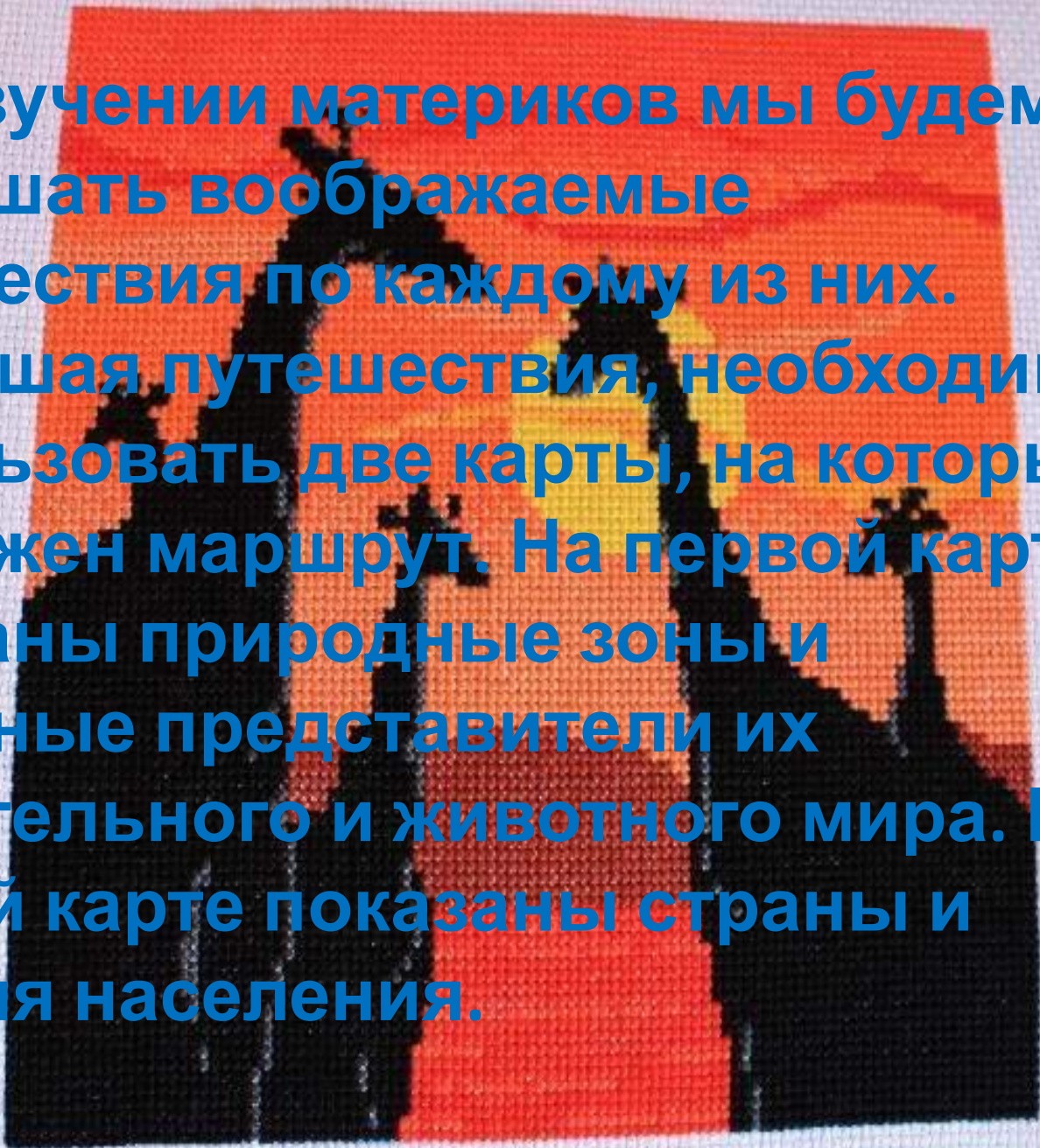
- Сформировать знания об особенностях природы Северной Африки.
- Формировать умения работы с «параграфами-путешествиями».
- Отработать умения описания региона и страны, а также отбора необходимой информации.



Проверка домашнего задания:


1. Расскажите об истории исследования Африки.
2. Каковы причины неравномерного размещения населения Африки?
3. В чем причины хозяйственной и культурной отсталости народов Африки?
4. Назовите виды хозяйственной деятельности африканцев.

- При изучении материков мы будем совершать воображаемые путешествия по каждому из них. Совершая путешествия, необходимо использовать две карты, на которых проложен маршрут. На первой карте показаны природные зоны и основные представители их растительного и животного мира. На второй карте показаны страны и занятия населения.






В рубрике «Шаг за шагом» знакомимся с правилами путешествия по материка (с. 106 учебника)



- Молодцы, а вот и самолёт за нами прилетел,
пора отправляться в путешествие



- Окрестности Бискры (Алжир) — один из крупнейших районов по выращиванию фиников. Это традиционное занятие жителей Сахары. Финики — «хлеб пустыни». Финиковые пальмы широко используются местным населением. Ствол пальмы служит отличным строительным материалом (очень ценен в пустыне). Финиковыми дровами (щепой) согреваются ночью. Из листьев плетут корзины, из черенков — легкую мебель. А плоды — финики — используют в самом различном виде, даже их дробленые косточки.



- Путешествие проходит по самой молодой горной системе Африки — Атласским горам, протянувшимся на 2000 км в пределах Марокко, Алжира и



План характеристики гор по

карте

1. Название.
2. Местоположение.
3. Протяженность в градусах и километрах.
4. Преобладающие высоты.
5. Высшая точка.
6. Происхождение и строение.



- Во время путешествия по Сахаре следует отметить проблемы опустынивания и голода. В засушливых зонах катастрофически развивается опустынивание, т. е. постепенное превращение в пустыню. Наступление пустынь происходит под воздействием природных и антропогенных факторов. Основная причина — уничтожение лесов и кустарников в результате расширения пахотных земель и использования дров в качестве бытового топлива. Именно деревья и кустарники задерживали наступающие пески. Скудную травяную растительность в переходной зоне между пустынями и лесами уничтожает домашний скот. Еще одна проблема — перевыпас скота, т. е. содержание гораздо большего



От Томбукту до Лагоса



Животные саванны





Лагос





Заполнить таблицу:

Природные зоны Африки

Природная зона	Климат	Почвы	Растительность	Животный мир	Хозяйственная деятельность
Жестколистные вечнозеленые леса и кустарники					
Полупустыни и пустыни					
Саванны и редколесья					
Переменно-влажные леса					
Влажные экваториальные леса					

Сегодня вы достигли цели и обрели очередную клад

продолжите дома

домашнее

задание

- 1) изучить § 27; 28;
- 2) ответить на вопросы задания 1;
- 3) выполнить задания 2 и 3

