

A large, dark metal anchor sculpture is the central focus, positioned on a paved waterfront promenade. The anchor is connected to a thick chain. In the background, a calm body of water stretches to the horizon under a clear sky. Several people are visible walking along the promenade. The scene is captured during the golden hour, with warm sunlight illuminating the anchor and the water.

Путешествие в КРОНШТАДТ

ГОУ СОШ №48 ученица 7-А класса
Войцицкая Анастасия
Учитель географии: Галкина Римма Прановна



31 октября 2009

Проект «Большая регата»

Кроншлот - морской форт, первое укрепление Кронштадтской крепости.



Заложен зимой 1703-04 по плану царя Петра I в Финском заливе на отмели к югу от острова Котлин.



Будни Кронштадта

*Главная улица
современного
Кронштадта
называется не
очень
оригинально:*



*У города очень богатая история.
Автобус останавливается около здания
гостиного двора царских времен.*



*С южной оконечности проспекта Ленина,
расположен сквер подводников.*

«Города побратимы Кронштадту»

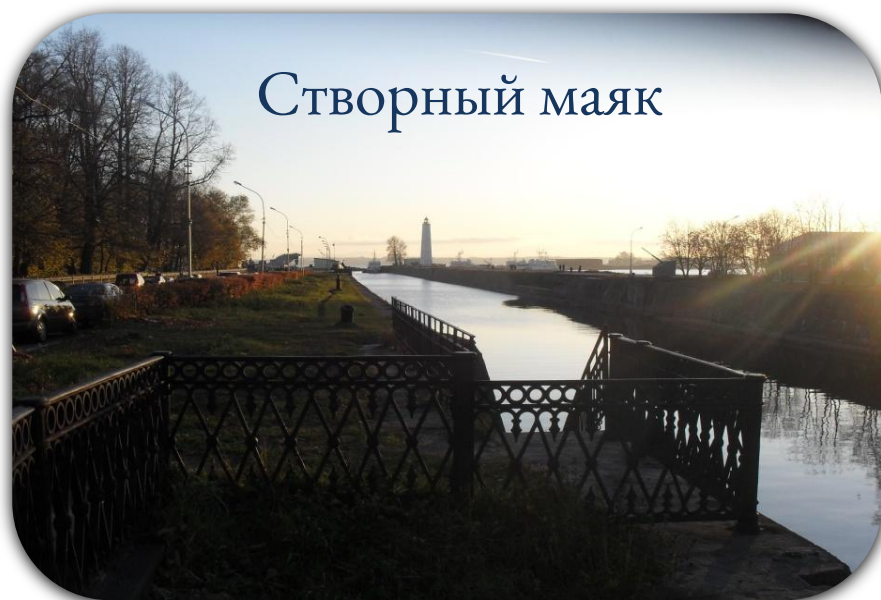


1. Дербент, Дагестан
2. Зеленодольск, Татарстан
3. Котка, Финляндия
4. Мюльхаузен, Германия
5. Нордборг, Дания
6. Окселёсунд, Швеция
7. Осиповичи, Белоруссия
8. Пила, Польша
9. Тулон, Франция
10. Новочеркасск, Ростовская область
11. Хаукипудас, Финляндия
12. Ли, Финляндия
13. Юли-Ий, Финляндия
14. Чан-Ли, Китай
15. Синди, Китай

и другие...

Петровский парк

**Уникальное гидротехническое сооружение –
петровский сухой док.
Построен по Указу Петра I**




Створный маяк

**На берегу пруда расположены
несколько старинных пушек с
монограммой Александра Первого и
Екатерины II**



**Памятник Петру I работы
скульптора Т.Жака.
Установлен в 1841году**





Пахтусов Петр Кузьмич
(1800-1835)
Русский мореплаватель,
участник
гидрографических
экспедиций в Баренцевом
и Белом морях

Выдающиеся кронштадтцы

Иван Айвазовский
Свои первые морские
пейзажи посвятил
Кронштадтским гаваням
и видам Финского залива



П. Л. Капица —
выдающийся физик,
преподавал на кафедре А. Ф.
Иоффе, академик, лауреат
Нобелевской премии

Ф.Ф.Беллинсгаузен

Российский мореплаватель, адмирал.
В 1819-21 руководитель 1-й российской
антарктической (кругосветной) экспедицией
на шлюпах "Восток" и "Мирный"



Степан Макаров

Русский флотоводец, океанограф,
полярный исследователь,
кораблестроитель, вице-адмирал.
В 1895 году разработал русскую
семафорную азбуку.

Кронштадтский футшток




С 1707 года в Кронштадте действует футшточная служба.


Здание мареографа

именно по нему измеряют уровень мирового океана и от него идет вся нивелирная сеть России.

С 1898 года
работает
автоматический
самопишущий
прибор-
мареограф,
фиксирующий
изменения уровня
ВОДЫ.



Водоупорная башня




Музей истории Кронштадта
у солнечных часов



Солнечные часы появились
в Кронштадте в 2005 г.
29 сентября был возведён
холм, сооружена корона и
определено направление
меридиана



Памятник блокадной колюшке



**«Обстрелы смолкли и бомбёжки,
Но до сих пор звучит хвала-**



**Блокадной маленькой рыбёшке,
Что людям выжить помогла...»**

Надпись у памятника со стихами М. Г. Аминовой



Список используемой информации

1. ru.wikipedia.org/wiki/Кронштадт