

*Министерство образования и науки республики Казахстан  
Общая средняя школа №30 имени О.Жандосова*

**Урок – игра  
«Путешествие в  
страну карт».**

**6 класс**

**Подготовила: Шишкалова Е.В.**

## *Цели игры:*

- Развитие познавательных и творческих способностей учащихся.
- Формирование умения работать в группе.
- Расширение и углубление знаний учащихся по основным темам географии.

## *Задачи урока:*

- Повторить изученный материал (термины, понятия).
- Систематизировать знания, полученные учащимися при изучении данной темы.
- Проверить умение использовать полученные знания на практике.

☉☉☉!!!

В океане найдена бутылка, в которой обнаружена записка с указанием места нахождения клада. Попавшая в бутылку вода уничтожила некоторые буквы и цифры. Вместо точного указания места сохранились только следующие обрывки « 24 °... ш. и ... в.д. на остр... ... айва...».

☉☉☉!!!

В океане найдена бутылка, в которой обнаружена записка с указанием места нахождения клада. Попавшая в бутылку вода уничтожила некоторые буквы и цифры. Вместо точного указания места сохранились только следующие обрывки « **24°с.ш. и 120°в.д. на острове Тайвань** ».

**Напишите название  
географического объекта  
(острова), координаты  
которого равны:**

***20° ю.ш. и 46° в.д.***

**Мадагаскар**

***42° ю.ш. и 147° в.д.***

**Тасмания**

***70° с.ш. и 40° з.д.***

**Гренланд**

***35° с.ш. и 136° в.д.***

**Японские**

**о-ва**

**Напишите названия гор, одна из  
точек которых имеет  
координаты:**

**15° ю.ш. и 70° з.**

**Анды**

**Д.**

**Кордиль**

**40° с.ш. и**

**СЯНЬ-**

**110° з.д.**

**Шань  
Гимал**

**43° с.ш. и 80° в.**

**аи**

**Д.**

# Определите географические координаты:

*53° с.ш. и 14° в.д.*

**Берл**

*35° с.ш. и 140° в.д.*

**Токи**

*40° с.ш. и 117° в.д.*

**Пеки**



*48° с.ш. и 1° в.д.*

**Пари**

**ж**





# «Расшифруй текст»

От  путь к нашему лагерю проходил через , который

постепенно превратился в . Чтобы сократить дорогу, мы пошли по

, МИМО , по  2, ми-

мо  3. Через 15 минут мы вышли к

 Рица, которую

перешли по . От нее мы подошли к , который окружал

наш лагерь.


# *«Конкурс капитанов»*

## “Гренландия”

- Г-оры
- Р-ека
- Е-гипед
- Н-ил
- Л-аншафт
- А-нды
- Н-ивелир
- Д-непр
- И-ртыш
- Я-пония

# Кроссворд



A scroll of aged, yellowed paper with a semi-transparent text box in the center. The text is in a bold, black, sans-serif font.

**Спасибо за  
игру!!!**