



III этап_Чистовская СОШ_Меридиан
Путешествие в Африку- лучший выбор настоящего туриста!
«Путешествие в Южно-Африканскую республику»



**руководитель
Логунов Е.П**



**координатор
Коралло О.М**



Самсонов Олег



Воронович Оля



Тян Виктор



Лацис Юля



Иванова Настя

Первый день *Столица ЮАР*

Административная столица Южно-Африканской Республики - **Претория** - переименована в **Тсване** (Tshwane). Название "Претория" остается только у исторической части, а сам город будет носить имя вождя, во владениях которого "выросла" Претория. Переименование не стало неожиданностью для 2,5 миллионного населения города - последние 10 лет название Тсване повсюду использовалось для именования занимаемых столицей территорий.

Бывшая Претория образует с находящимся в 60 километрах Йоханнесбургом практически единый мегаполис, в котором сосредоточена вся финансовая, промышленная и торговая мощь Южно-Африканской Республики. В Претории находится много исторических и архитектурных памятников ЮАР, датируемых концом 19 века. Тсване является только административной столицей страны, резиденция парламента расположена в Кейптауне, а Блумфонтейн - центр судебной системы. 150 лет столица носила название Претория в честь Андриеса Преториуса - возглавлявшего войска бурских переселенцев, благодаря которым в итоге **Великобритания признала независимость ЮАР.**



Книга рекордов Южно-Африканской Республики

Самый большой торгово-коммерческий центр в Африке - Карлтон, расположен в Йоханнесбурге.
Водопад Тугела, расположенный на одноименной реке, считается вторым по высоте в мире (948 м.).

В Франшхуке находится крупнейший в южном полушарии винный погреб.

Рудник Биг-Хоул в Кимберли считается самым большим в мире (диаметр 1,6 км.).

Платиновые рудники в районе Ммабато считаются крупнейшими в мире.

Единственное в мире яйцо птицы додо хранится в Музее Ист-Лондона.

Второй день *Кейптаун-город-жемчужина.*



*Кейптаун - самый
чистый город ЮАР.*



По итогам общенационального конкурса, самым чистым и опрятным городом ЮАР признан портовый город Кейптаун, население которого превышает **4** млн. человек.

Его муниципалитет получил денежный приз министерства охраны окружающей среды и туризма в размере 1 млн рандов (\$160 тыс.). Вручая призы победителям, министр охраны окружающей среды и туризма Валли Муса отметил, что жители Кейптауна и Оверстранда выиграли вдвойне: получили пополнение в муниципальные бюджеты для поддержания порядка в городе и стали

*В Кейптауне
открылся новый
роскошный отель
индийской сети **Taj
Hotels Resorts &
Palaces.***



Пятизвездочный Taj Cape Town расположен в центре города, на оживленной пешеходной аллее St. George's Mall, в окружении многочисленных кафе, баров и исторических зданий.

Отель на 176 номеров разместился в тщательно отреставрированном здании постройки 1890 года, дополненном башней. Со своих балконов гости могут любоваться величественным кафедральным собором Святого Георга, живописными садами, парламентом и самой знаменитой достопримечательностью Кейптауна - потрясающей Столовой горой (Table Mountain). Изящно обставленные, оборудованные по последнему слову техники номера, апартаменты и резиденции отеля Taj Cape Town предлагают гостям изысканный комфорт. Стоимость номеров в отеле начинается от \$400. К услугам гостей Taj Cape Town - несколько ресторанов и баров, сигарная комната, фитнес-центр. Вскоре откроется и spa-комплекс сети Taj - Jiva Spa, который предложит богатейший спектр процедур на основе традиционных банных ритуалов индийских махараджей, аюрведических практик и йоги.

Третий день

Национальные парки и заповедники



*Прекрасные
заповедники страны
известны
большинству
жителей планеты*

Формирующие границу
с Восточным Лесото

Драконовы горы

(высочайшая точка -
гора Ткабана-



- **Копенгаген** 3682 м), скалистая стена протяженностью около 250 км., являющаяся прекрасным районом для активного отдыха и просто потрясающе красивым местом. Большая часть горных районов занята национальными парками, из которых наиболее захватывающим считается **национальный парк Ройаль-Наталь**. Южная граница парка сформирована так называемым "Амфитеатром" - протянувшимся на 8 км. утесом, который имеет совершенно фантастический вид.

Поблизости расположен и знаменитый водопад Тугела (948 м.) из пяти каскадов. Озеро Санта-Лючия и прилегающие к нему территории (275 тыс. гектар) внесены в список Всемирного наследия ЮНЕСКО, а озеро Сибайя считается самым большим естественным пресноводным озером в Южной Африке (площадь 77 км²).

расположено множество заповедников - Лотени, Хаймвиль, Свамп, Джайнт-Касл, Итала, Вэлли, Ндумо, Мкузи, Вайлдернесс, Королевский Национальный Парк и т. д.



*В восточной части страны,
неподалеку от границ
Свазиленда, на многие
километры протянулись
прекрасные заповедники*



Умфолози (более 50 тыс. га) и Хлухлуве. В Амланга-Рокс (один из самых фешенебельных курортов ЮАР) расположен Институт по изучению акул и заповедный лес Хауан, а речной парк птиц Умгени считается одним из лучших в мире.

Четвертый день

Северо-Западная провинция

Провинция славится прекрасными природными условиями для активного отдыха и богатым животным миром, а также множеством



водоемов (большинство из которых представляю огромный интерес с точки зрения изучения происхождения человека), чистейшими озерами и ручьями. Национальные парки Пиланесберг, заповедники Медикве, Ботсалано, Фаан-Мейнтжиес, Центр по Воспроизводству диких животных в Лихтенбурге, Парк Рептилий и Животных в Хартбиспурте - всё это в Порт-Элизабет находятся прекрасные достопримечательности. **Океанариум, Парк слонов** и музейный комплекс Порт-Элизабет, а также викторианские кварталы старой части города.




Настоящие жемчужины района - "самый английский" город ЮАР - Грэхэмстаун, экологический заповедник мыса Ресифе и заповедник Шамвари ,а также национальный парк Эддо-Элефант (Аддо) - одна из главных достопримечательностей всей страны.

В Восточном Кейпе интересны множество национальных парков и заповедников (Тситсикамма, Нейчес-Вэлли, Донкин, Мкамбати, национальный парк "Гора Зебры»). К югу от реки Оранжевой находится полупустынное плато Кару. известное благодаря самому крупному речному порту страны - Ист-Лондон.

В городском Аквариуме Ист-Лондона содержится около четырехсот различных видов морских и пресноводных рыб, а Музей Ист-Лондона знаменит представленными здесь редчайшими экспонатами. Также интересны музей Франси Пиенар в Принс-Альберт, церковь Грот-Керк (1886 г.) и более 200 исторических памятников в Графф-Рейнет, музей Шрейнер-Хаус и отель-музей Туйшузе в Крэдоке, "столица страусов" Оудсхурн, а также заповедники Гамка-Маунтин, песчаные дюны и лесной массив Александрия, знаменитый собор Св. Михеля и Георга (1824-1952 гг.) в Грэхэмстауне, живописное плато Малое Кару, уникальная долина Камкаслоф и т. д.

Пятый день *Мир саванн*



*Национальный парк
Крюгер,
расположенный в
Восточном Трансваале
- визитная карточка
страны.*

Равный по площади небольшому государству, этот уникальный заповедник охраняет животный и растительный мир саванн и полупустынь юга Африки - более 50 видов рыб, 114 видов рептилий, 507 видов птиц и 147 видов млекопитающих. Вокруг него сосредоточено несколько не менее оригинальных резерватов - Саби-Санд, питомник Скукуза



Река Оранжевая



Река Оранжевая – это какой-то парадокс. Она самая большая в Южной Африке, но по площади бассейна и длине уступает Нилу, Конго, Нигеру и Замбези. Вместе с тем эта река выносит ежегодно в океан почти на 5 куб. км воды больше, чем Нил. В жаркий сезон река так мелеет, что местами ее можно перейти в брод.

***В Калахари можно посетить Национальный парк
Ауграбис.***



Внимание открытие!



*Это водопад Ауграбис
на реке Оранжевой,
самый высокий
водопад на
Африканском
континенте!*

Во время паводка на реке Оранжевой водопад Ауграбис можно увидеть только с самолета, приблизиться к нему уже нельзя!

Название водопада происходит от готтентотского слова «аукерибис» - шумное место. Шум водопада слышен издали, а при приближении перерастает в грохот.



Воды реки Оранжевой с высоты более 160 метров летят вниз, в глубокое ущелье с крутыми скалистыми стенами и на дне его неистово мечаются, клокочат. В облаке водяной пыли, поднимающемся на 100 метров, светится радуга. Глубокое ущелье, тянущееся от водопада почти на 10 км, извивается среди одного из самых хаотичных нагромождений камней и скал во всей Африке. Здесь можно передвигаться, только с трудом карабкаясь по завалам. Этот водопад европейцы обнаружили значительно раньше, чем водопад Виктория. Это чудо природы настолько малоизвестно, что лишь немногие жители сравнительно недалеких окрестностей знают о нем. Многие считают, что водопад Виктория по высоте – первый в Африке, тогда как в действительности самый высокий – **Ауграбис**.

**Спасибо
за интересный
проект!**

**В ходе работы над
проектом**

**мы узнали много
нового и
интересного.**

**ДО
НОВЫХ
ВСТРЕЧ!**

