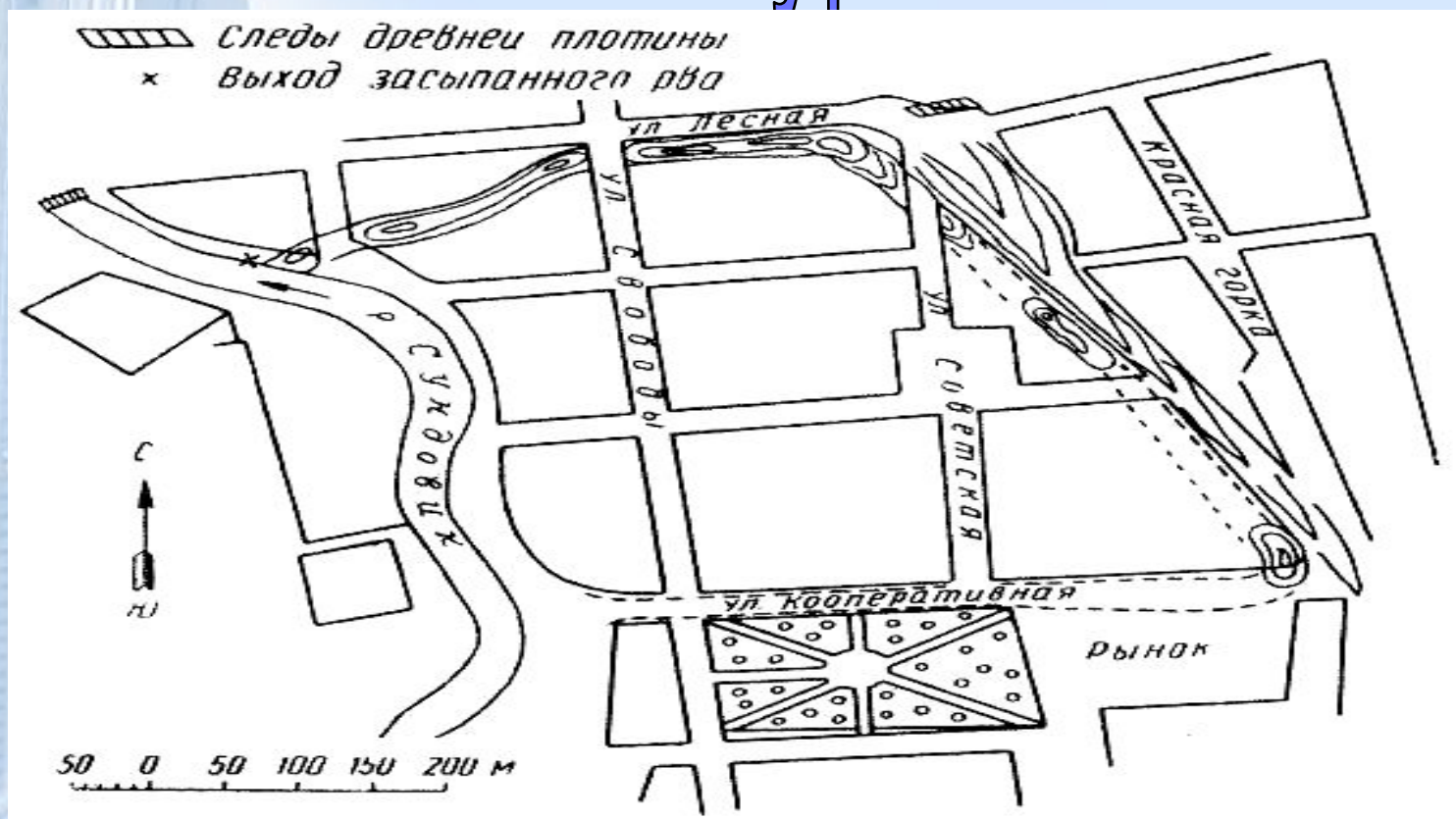


# Это маленькое чудо Большое Мурашкино



# Характеристика района

## *Расположение района*

**Большемурашкинский район расположен в правобережье реки Волга и является центральным районом юго-восточной части Нижегородской области.**

**Районный центр - р.п. Большое Мурашкино находится в 90 км. от областного центра и связан с ним дорогой республиканского значения «Работки-Порецкое» с выходом на трассу «Н-Новгород-Казань».**

**В районе насчитывается 49 населенных пунктов, объединенных 7 сельскими и 1 поселковой администрациями.**

**Климат в районе. Средняя температура июля - +19 °С, средняя температура января -12 °С. За год выпадает 500-550 мм осадков. Продолжительность вегетативного периода - 170-175 дней.**

## ***История основания района.***

**Основание поселка Большое Мурашкино относится к 1377 году. До заселения Мурашкино русскими на его территории проживала мордва «Эрзя».**

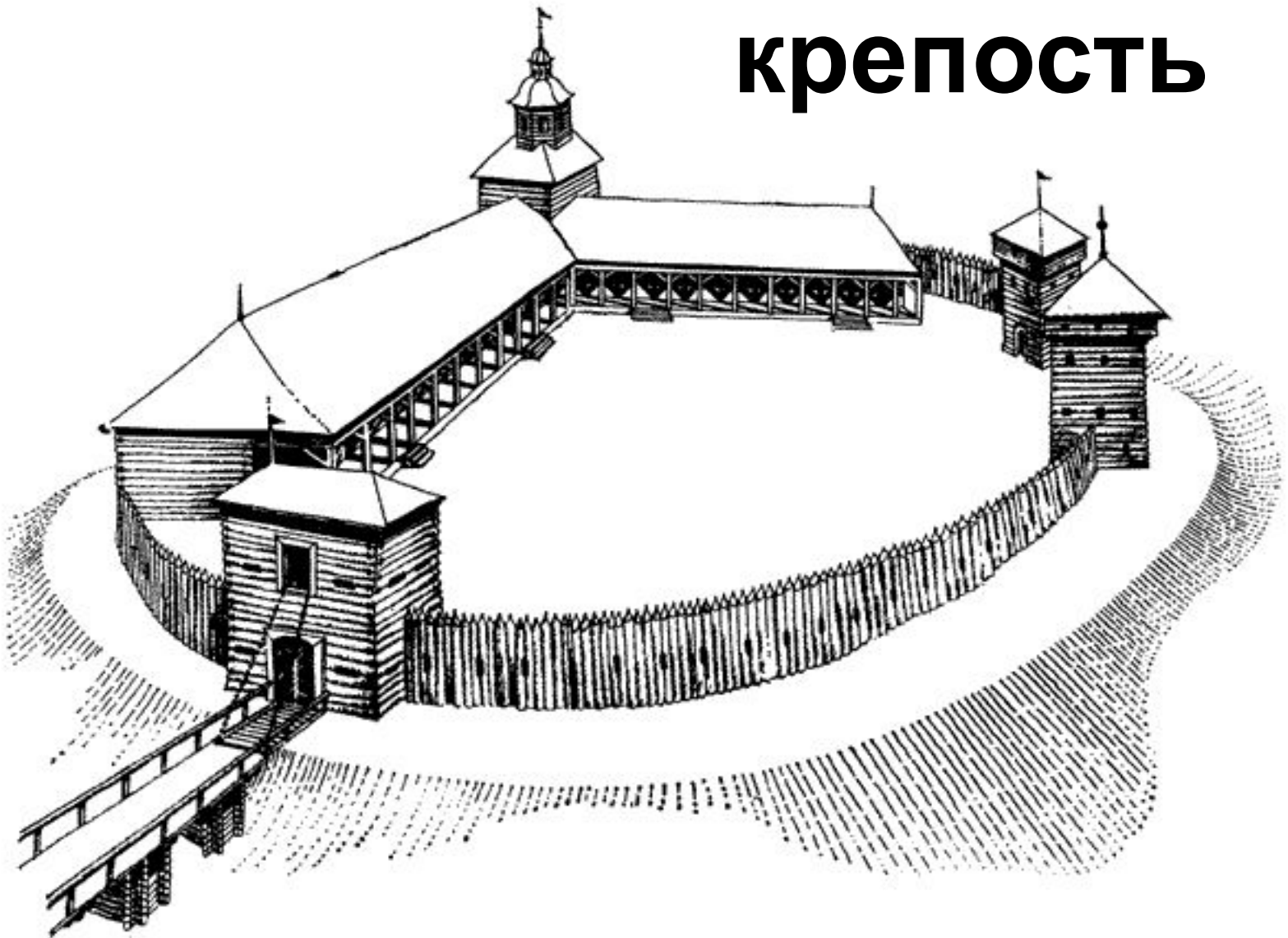
**В 1478 году после бунта в Новгороде, в Мурашкино высылаются ремесленники. Они привозят сюда кожевенное и меховое ремесло, которым было занято все население поселка. Сельским хозяйством в это время почти не занимались.**

**В 17 веке село перешло во владение боярина Б.И.Морозова.**

**В 1660 году в нем была построена дерево - земляная крепость, остатки валов которой еще можно увидеть среди застройки поселка.**

**Дважды за свою историю Мурашкино отстраивалось заново - в 1671 году оно было разграблено и сожжено атаманом Максимом Осиповым, а 23 августа 1823 года случился страшный пожар, уничтоживший 700 домов из 800 имеющихся.**

# крепость



# Легенда об основании села

Народное предание рассказывает о том, что Большое Мурашкино было основано мордовским князем Мурашом, от имени которого и получило свое название село. По той же легенде основатель селения Большой Мураш воевал с другим мордовским князем — Малым Мурашом и для того, чтобы обезопасить себя от нападений беспокойного соседа, построил здесь крепость с двумя земляными башнями.

Легенда также рассказывает о том, что при строительстве крепости необходимо было зарыть под основание сооружения какое-либо живое существо, первое подошедшее к месту постройки, так как считалось, что крепким и неприступным могло быть только сооружение, построенное «на крови». К собравшимся строителям одновременно с двух сторон подошли девушка и бык. Легенда рассказывает, что после короткого совета строители закопали их обоих под основание башни.

**В 1870 году в Мурашкино была открыта первая школа при Покровской единоверческой церкви. К концу XIX века в Мурашкино было еще 4 школы: 2 из них (мужская и женская), две - церковно-приходские.**

**Религиозная жизнь в Мурашкино была развита достаточно сильно. В начале XX века было 9 церквей. Мурашкинская земля является родиной борца за старую веру Аввакума Петрова, который родился в 1621 году в селе Григорово.**

**1885 году начал свою работу телеграф.**

**В 1890 году была открыта больница.**

**Во второй половине XIX - начале XX веков развивается меховая промышленность. Мурашкинские купцы-промышленники были участниками многих зарубежных выставок в Лондоне, Брюсселе, Марселе, Буэнос-Айресе и др., где за качество мехов получили золотые и серебрянные медали.**

В 1899 году купец Серебрянников на свои деньги открыл в Б-Мурашкино «Школу Инструкторов», где обучали меховому ремеслу. Эта школа в то время была единственной в России.

Мурашкинцы изготавливали белые меха, крашенные меха овчины. Во время **первой мировой войны** в Мурашкино вырабатывались овчинные полушубки для армии.

После установления **советской власти** была создана Государственная меховая промышленность, которая вырабатывала овчинные полушубки для фронта.

29 июня 1929 года был образован Большемурашкинский район.

Более 40 зданий, построенных в районе, являются **памятниками истории и архитектуры** областного и местного значения и находятся на охране в Нижегородской области.

Сейчас Большемурашкинский район - это развитый промышленный и сельскохозяйственный район с богатым культурным наследием.

## ***Площадь района – 65.860 га***

**В районе преобладают серые лесные суглинистые почвы. Они содержат перегной, богаты черноземами и подзолистыми почвами, что позволяет успешно выращивать здесь сельскохозяйственные культуры.**

**Из общей земельной площади 14,4 % занято лесами и кустарниками (преобладают лиственные), 79,8% - сельхозугодьями.**

**На территории района расположены залежи глин для строительной керамики.**

**По территории района протекает 13 рек. Наиболее крупными из них являются р.Сундовик, р.Удома, р.Палец. В районе также имеются 24 пруда.**



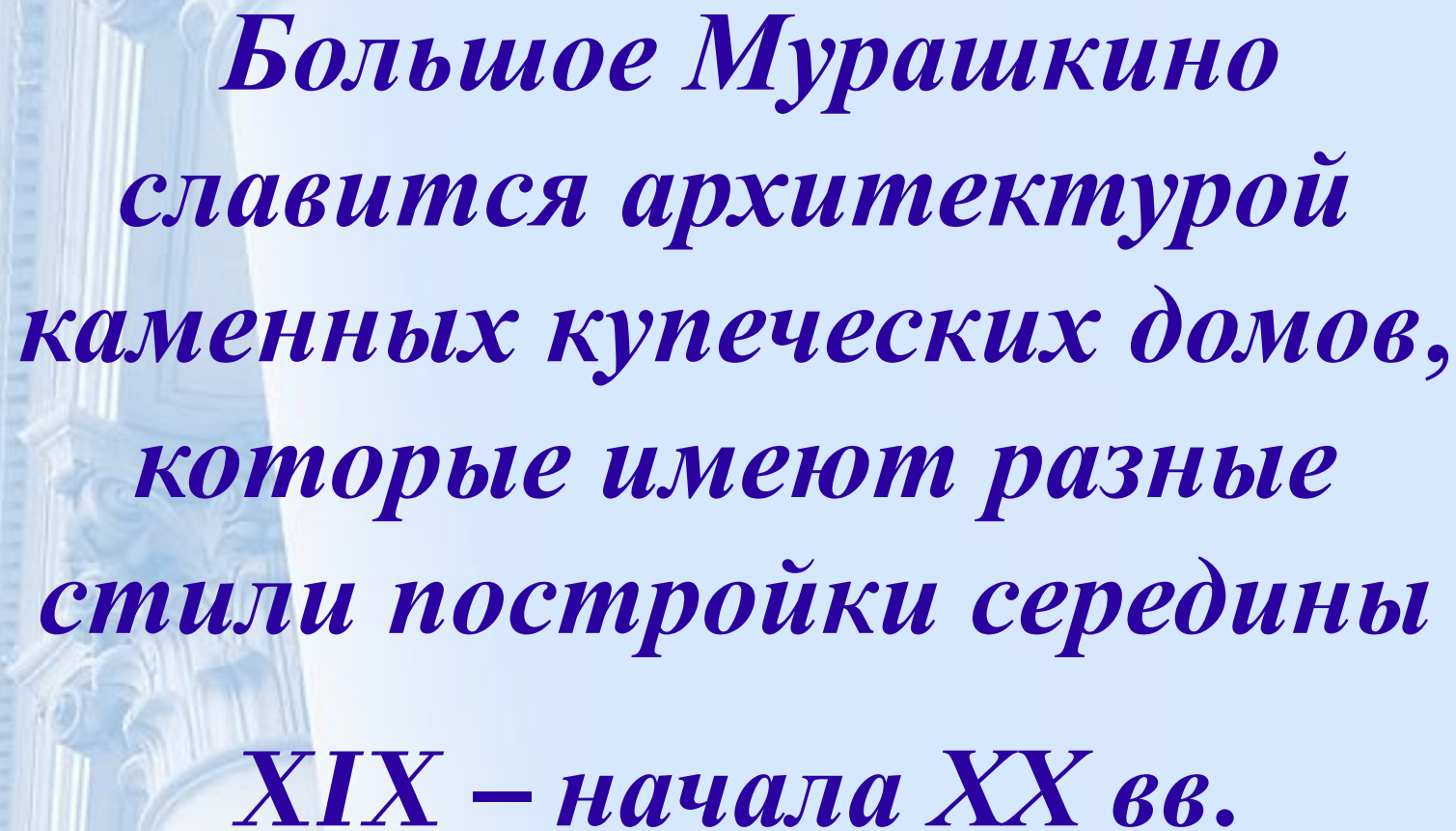
## ***Численность населения.***

По данным Всероссийской переписи населения в районе проживает 12.593 жителя, в том числе в райцентре – 6.384 человека, в сельской местности – 6.209 человек.

## **Религиозный состав населения.**

Жители района исповедуют 2 веры: православие и старообрядчество.

В Б-Мурашкино находятся 2 действующие церкви: **Троицкая** православная и **Никольская** старообрядческая, которая была освящена в 1993 году в честь протопопа Аввакума.



*Большое Мурашкино  
славится архитектурой  
каменных купеческих домов,  
которые имеют разные  
стили постройки середины  
XIX – начала XX вв.*



**Улица Свободы (бывшая Большая). Одна из трех главных улиц центральной части Мурашкина.**

**На первом плане слева – дом В. Оленичева (ул. Свободы, 67).**



**Троицкая церковь, построена в 1805 г. Ныне действует как православная церковь.**



**Никольская единовѣрческая церковь, построена в 1881-1885 гг. (пер. Первого Мая). Ныне действует как старообрядческая Аввакумовская церковь.**



**Вознесенская (кладбищенская) церковь, построена в 1856 г. В настоящее время не используется, находится в аварийном состоянии.**



**Купеческий дом И.В. Оленичева, построен в 1901 г. (ул. Свободы, 63).**



**Дом И.С. Панышева, построен в 1910 г. (ул. Свободы, 89).  
Это здание было самым крупным и высоким в Мурашкине; оно  
имеет три этажа.**





**Усадьба Д.И. Панышева, конец XIX в. (ул. Советская, 36). Дом сохранил тяжелые металлические ставни на окнах нижнего этажа, что было характерно для Мурашкина.**



**Дом В.В. Преснякова, 1907 г. (ул. Красная горка, 3). Этот дом примечателен своим богатым лепным убранством.**



**Дом Г.И. Дементьева, начало XX в. (ул. Свободы, 61).**



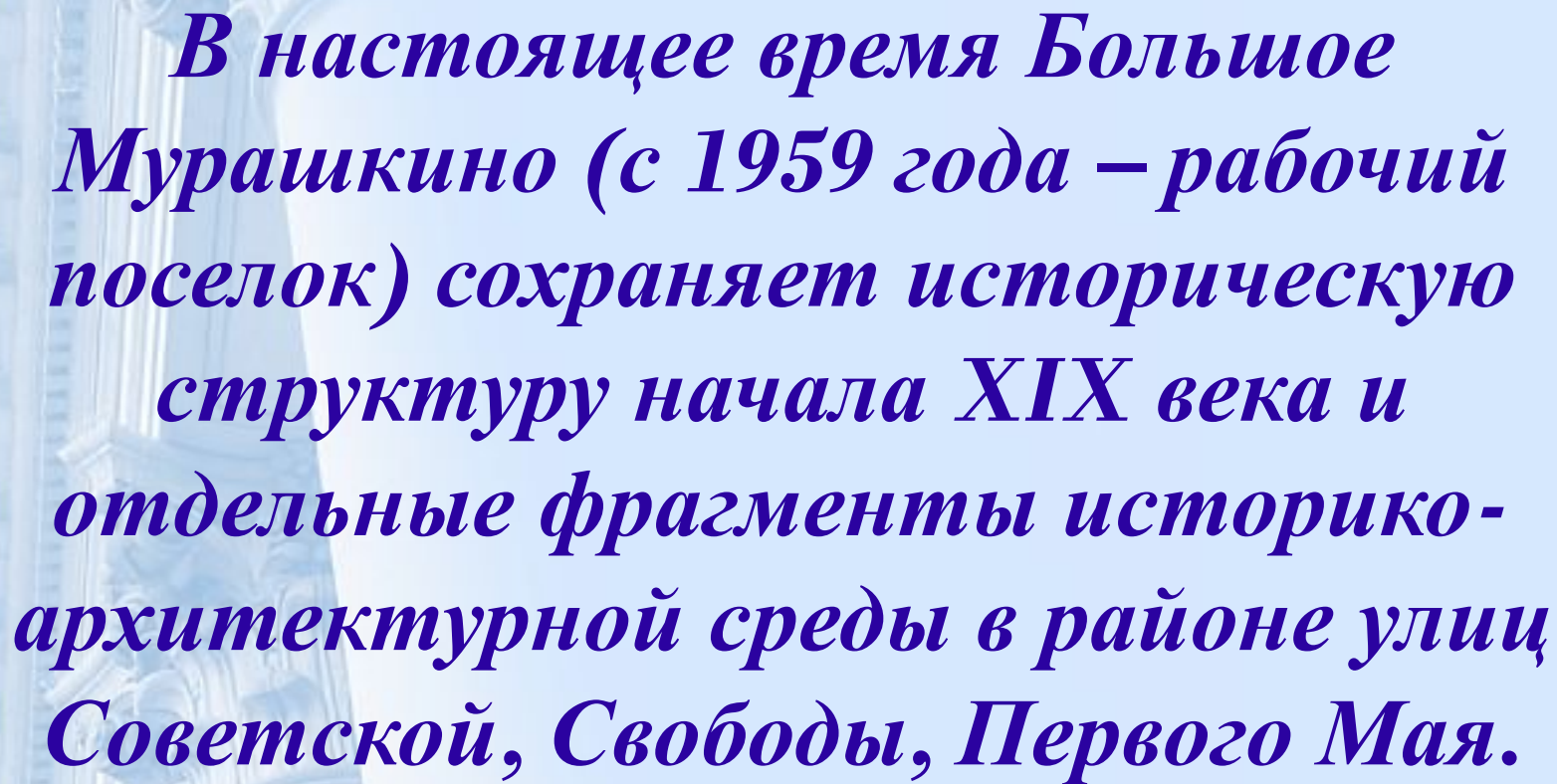
**Дом С.С. Панышева, начало XX в. (ул. Свободы, 93).**



**Дом братьев А.И. и В.И. Моновых, построен в 1915 г. (ул. Свободы, 90). Ныне – историко-художественный музей «Большое Мурашкино».**



**Здания скорняжно-инструкторской школы, середина XIX в. (ул. Нижегородская, 177). Открытая в 1899 г. школа в Большом Мурашкине, выпускавшая инструкторов скорняжно-красильного дела, была первой в России.**



*В настоящее время Большое Мурашкино (с 1959 года – рабочий поселок) сохраняет историческую структуру начала XIX века и отдельные фрагменты историко-архитектурной среды в районе улиц Советской, Свободы, Первого Мая.*



**Пришло время  
воссоздать утраченные  
храмы и вернуть облику  
Мурашкина былую  
целостность и  
гармоничность.**