



# Районирование территории России





# План урока

- Ключевые понятия
- Виды районирования
- Природно-хозяйственные (комплексные) регионы России





# Что такое районирование

- Важнейшая географическая особенность любой страны – величина ее территории
- Чем обширнее территория, тем разнообразнее природа, природно-ресурсная база, условия жизни людей и ведение хозяйства





# Что такое районирование

- **Районирование** – разделение территории на части (районы) и их изучение
- Виды районирования: сплошное и узловое; общее и частное





# Функции районирования

- упорядочивание информации о территории;
- синтез информации для её более глубокого понимания и выработки целостного представления о районах;
- создание «образа района» - как для лиц, принимающих решение, так и для всего населения страны







# Типология районирования

- **Сплошное (однородное)**

Охватывает всю территорию, между выделенными регионами нет свободного пространства. Например, административно-территориальное деление, физико-географическое районирование и др.

- **Узловое**

Выделяются центры (узлы) и прилегающие к ним пространства, в которых ярко представлено то или иное природное или экономическое явление. В этом случае четко выделяются существующие экономические, социальные, экологические и др. проблемы





# Типология районирования

- **Общее**

Деление по совокупности признаков, характерных для данной территории

- **Частное**

Способ деления по отдельным элементам, характеризующим данную территорию (климат, почвы, население, типы хозяйства и т.д.)





# Варианты районирования



АДМИНИСТРАТИВНОЕ  
РАЙОНИРОВАНИЕ



РАЙОНИРОВАНИЕ  
"СНИЗУ" (УЗЛОВОЕ)



ФИЗИКО-ГЕОГРАФИЧЕСКОЕ  
РАЙОНИРОВАНИЕ



РАЗМЕЩЕНИЕ НАСЕЛЕНИЯ



СТЕПЕНЬ БЛАГОПРИ-  
ЯТНОСТИ ПРИРОДНЫХ  
УСЛОВИЙ ЖИЗНИ  
НАСЕЛЕНИЯ





# Карта наиболее загрязненных регионов России

Figure 32. Russia: Key Environmental Problem Areas



739329 (R003) 9-96



# Единицы районирования

- **Район** – территория, имеющая уникальные природные, социально-экономические, историко-культурные особенности
- **Регион** – значительная по размерам территория, часть страны, отличающаяся совокупностью природных, экономических, историко-культурных особенностей
- **Макрорегион** – часть территории страны, включающая в себя похожие по хозяйственной специфике экономические районы
- **Экономический район** – часть территории страны, отличающаяся исторически сложившейся хозяйственной специализацией







# Федеральные округа России







# Политико-административное устройство России

Площадь - 17 075,4 тыс. кв. км  
Население - 144 819,1 тыс. чел. (2001 г.)  
Столица - Москва (8 304,6 тыс. чел., 2001 г.)  
Федеральное устройство:  
республик ..... 21  
краев ..... 6  
областей ..... 49  
городов федерального значения ..... 2  
автономных областей ..... 1  
автономных округов ..... 10







# Экономические районы

## Правила выделения районов

Экономические районы – территории, которые отличаются своей специализацией. Отрасли специализации можно определить при помощи формулы:  $K = П/Н$

Территория одной области не может относиться к разным экономическим районам





# Западный и Восточный макрорегионы

	Экономические районы	Примеры субъектов Федерации
Западный макрорегион		
Восточный макрорегион		





## Экономическое районирование




## ФИЗИЧЕСКАЯ КАРТА



Сравните границы природных и экономических районов.

Где границы примерно совпадают?





# Природно-хозяйственные регионы (факторы районирования)

- Физико-географические особенности
- Исторические особенности заселения и хозяйственного освоения
- Отрасли хозяйственной специализации
- Расселение населения, размещение городов и сельских поселений
- Социально-экономические и экологические условия жизни людей








# Природно-хозяйственные (комплексные) регионы России

- По рис. 81 с. 139 назовите природно-хозяйственные регионы:
  - А) Европейской части (Западный макрорегион)
  - Б) Азиатской части (Восточный макрорегион).
- Определите принадлежность Саратовской области в разных видах районирования (федеральный округ, макрорегион, экономический район, природная территория, природно-хозяйственный регион)





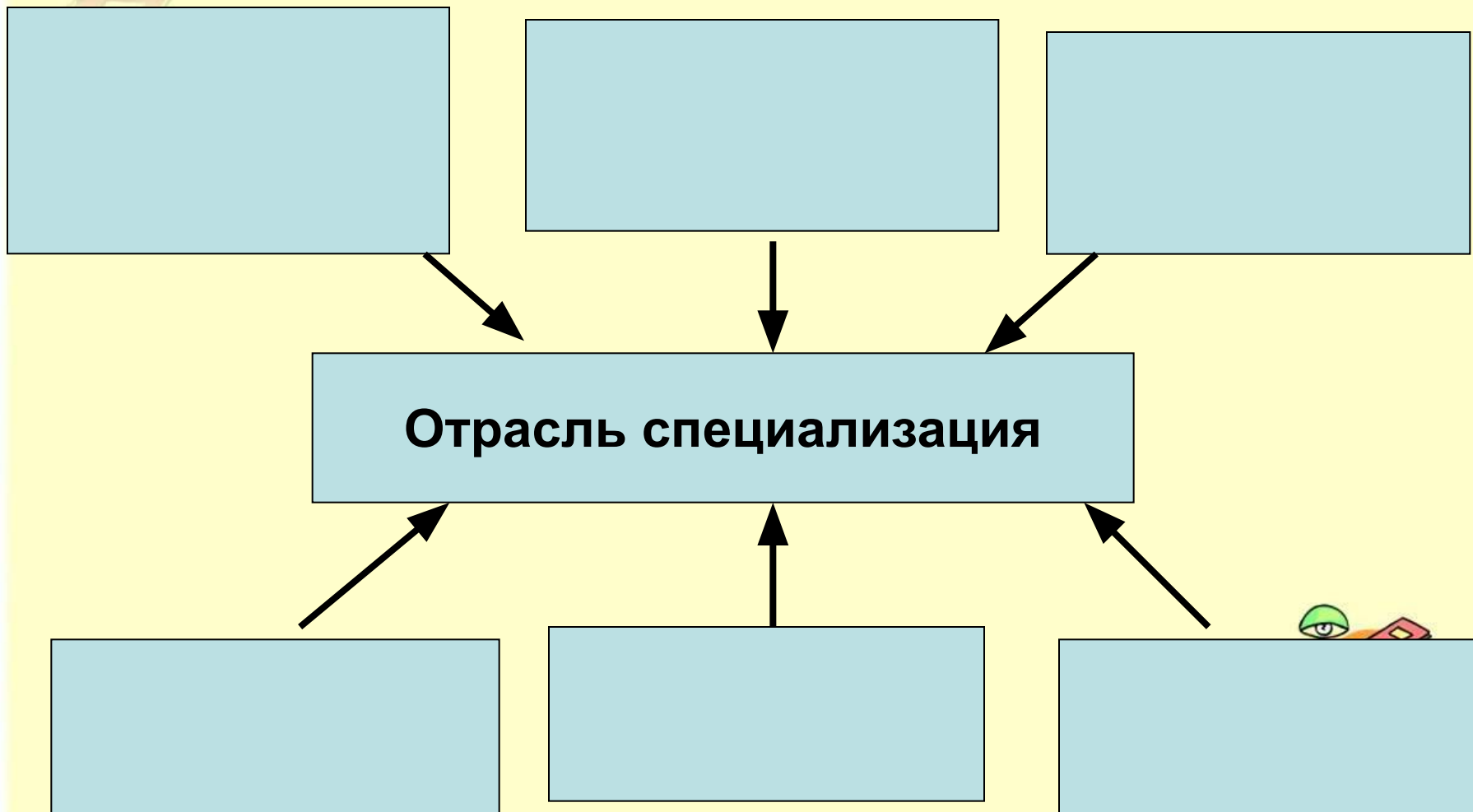
# Географическое разделение труда и отрасли специализации

- **Экономический район** – отрасль специализации
- **Отрасль специализации** - отрасль, ориентированная на экспорт (вывоз за пределы района) продукции или услуг. Это «лицо района».



## Задание

Для развития отраслей специализации необходимо несколько условий. Сформулируйте их, заполнив рамки.



# Условия формирования отрасли специализации

- преимущества района в условиях, необходимых для данного производства (географическое положение, природные ресурсы, трудовые ресурсы, финансовые ресурсы, инфраструктура и т.д.)
- должны существовать районы, испытывающие потребность в данной продукции или услугах (спрос)
- затраты на производство и доставку продукции потребителю должны быть ниже, чем у других районов (прибыль)
- район должен производить данной продукции больше, чем необходимо для внутреннего потребления
- Какие отрасли специализации России в целом вы можете назвать? Какие отрасли специализации Саратовской области вам известны?







# Подведем итоги

- Изучение внутреннего разнообразия особенно важно для России – огромной по размерам и контрастной по природе, расселению, особенностям хозяйства, стране.
- Районирование – деление страны на регионы, отличающиеся природными, экономическими, историческими особенностями и качеством жизни людей
- Существуют различные виды районирования

