

# ***ГЕОГРАФИЯ НАСЕЛЕНИЯ МИРА***

## ***РАЗМЕЩЕНИЕ И ПЛОТНОСТЬ НАСЕЛЕНИЯ. МИГРАЦИЯ***

10 класс

***Презентацию  
подготовила  
Бондаренко О.Г.,  
учитель географии  
СОШ №475.Г.Москва»***

$$\text{ПЛОТНОСТЬ НАСЕЛЕНИЯ} = \frac{\text{ЧИСЛЕННОСТЬ НАСЕЛЕНИЯ}}{\text{ПЛОЩАДЬ ТЕРРИТОРИИ}}$$

**Средняя плотность населения мира –  
45 чел./кв. км.**

# Размещение населения

- ❖ Население Земли размещено крайне неравномерно.

## ПРИЧИНЫ:

- ✓ влияние природных условий
  - ✓ особенности заселения территории
  - ✓ различный естественный прирост населения
  - ✓ воздействие социально – экономических условий.
- 
- ❖ 70% населения живёт всего на 7% территории суши.
  - ❖ Основная масса людей живёт в пределах умеренного, субтропического и субэкваториального климатических поясов.
  - ❖ 15% территории суши не освоены людьми – это области с экстремальными природными условиями.
  - ❖ На Земле можно выделить несколько регионов наибольшей концентрации населения:
    - Восточная Азия – проживает около 1 млрд. чел.
    - Южная и Юго- Восточная Азия – проживает около 1,3 млрд. чел.
    - Зарубежная Европа – проживает около 500 млн. чел.
    - Северо-восток США – проживает около 100 млн. чел.

# Факторы ,влияющие на размещение населения

главный  
фактор

**-природные  
условия**

Приведите примеры стран:

*густозаселенных,*

*редкозаселенных,*

*контрастным расселением*


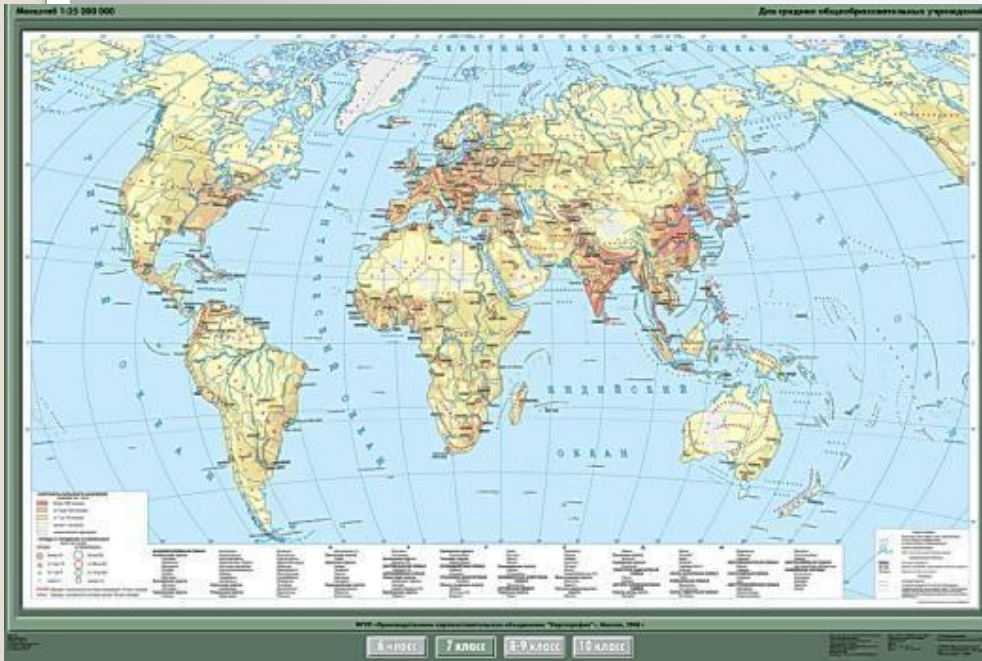
Второй фактор  
-  
экономический

Исторические  
условия





# РАЙОНЫ С НАИБОЛЬШЕЙ ПЛОТНОСТЬЮ НАСЕЛЕНИЯ



**Карты  
плотности населения**

# РАЙОНЫ С НАИБОЛЬШЕЙ ПЛОТНОСТЬЮ НАСЕЛЕНИЯ



**В. и Ю. Азия**

*(муссонный  
климат,  
рисосеяние)*

**Зарубежная  
Европа**

*(развитие  
промышленности)*

**СВ и В США**

*(развитие  
промышленности)*



Миграция - передвижение населения по территории.

Депопуляция - уменьшение численности населения.

Космополит - человек, чувствующий себя частью человечества в целом, а не какого-либо одного этноса



# МИГРАЦИИ НАСЕЛЕНИЯ

```
graph TD; A[МИГРАЦИИ НАСЕЛЕНИЯ] --> B[Внешние (международные) миграции]; A --> C[Внутренние миграции]; B --> D[эмиграции]; B --> E[иммиграции]; F[Причины миграций] --> G[экономические]; F --> H[политические]; F --> I[национальные]; F --> J[религиозные]; F --> K[экологические];
```

Внешние  
(международные)  
миграции

Внутренние  
миграции

эмиграции

иммиграции

Причины  
миграций

*экономические*

*политические*

*национальные*

*религиозные*

*экологические*



## ***Миграционные волны:***


- 1. Эпоха Великих географических открытий (Средние века).**
- 2. Развитие капитализма, колонизация.**
- 3. Вторая половина XX – начало XXI в.в.**

# Виды современных миграций

Трудовые  
миграции  
(«утечка  
мускулов»)



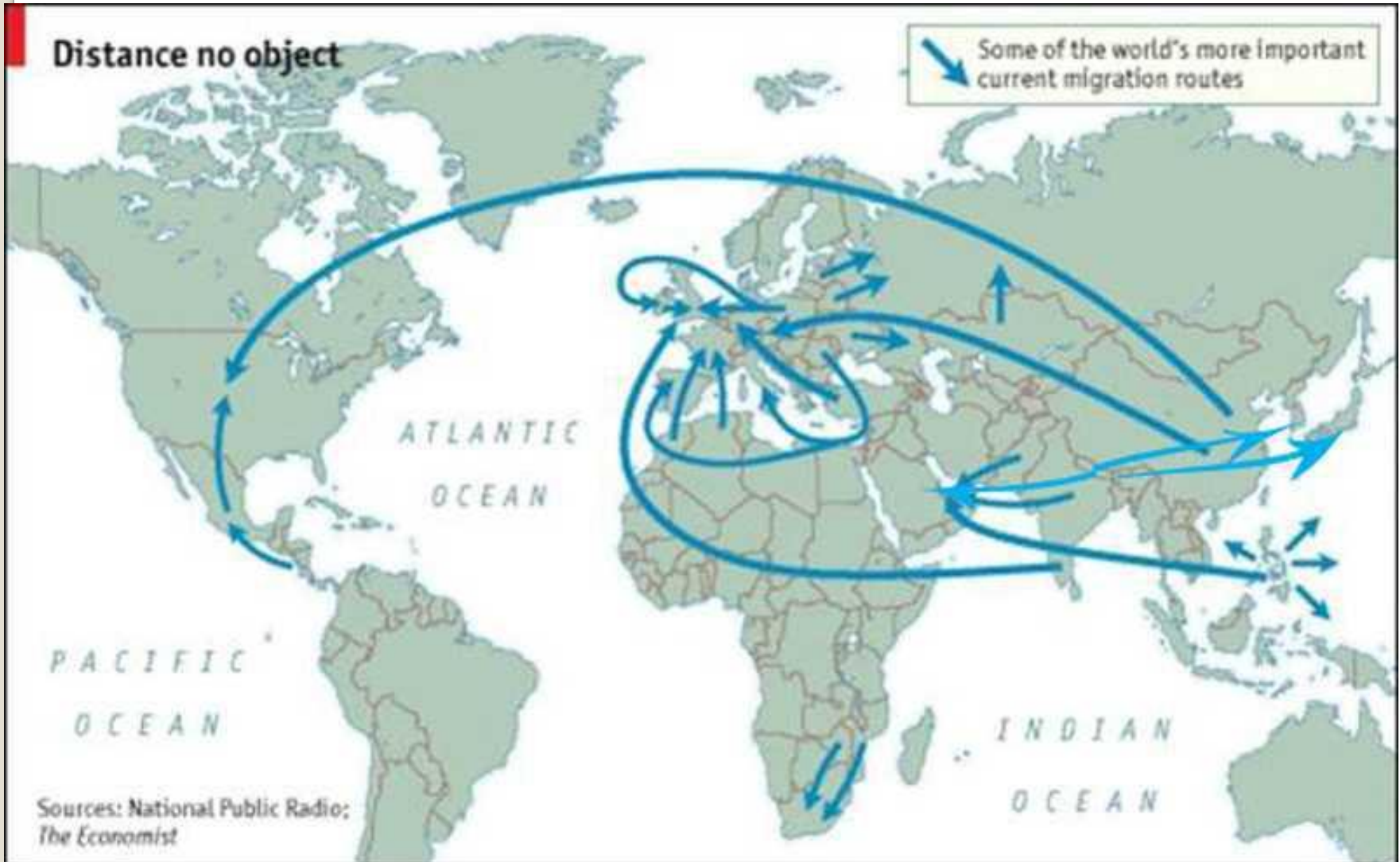
«утечка умов»



Потоки  
беженцев



# Крупнейшие миграционные потоки в мире



# Центры притяжения трудовых мигрантов (центры иммиграции)



Северная  
Америка



Западная  
Европа



Россия



Израиль



Страны  
Персидского  
залива



# **Внутренние (внутригосударственные) миграции**

- 1. Деревня → Город**
- 2. Город → Деревня (субурбанизация)**
- 3. Освоение новых земель (колонизация)**
- 4. Беженцы ( «из горячих точек»,  
экологические беженцы)**
- 5. Кочевничество ( меридиональное,  
вертикальное, от колодца к колодцу)**



**В мире насчитывается 42 млн. беженцев**



## Лагерь для беженцев







**Нелегальные беженцы**



## Заполните таблицу

Группы стран с различной плотностью населения	Примеры стран	Причины, объясняющие картину плотности населения
<b>Страны с равномерно низкой плотностью населения</b>		
<b>Страны с равномерно высокой плотностью</b>		
<b>Страны, имеющие районы с высокой и низкой плотностью населения</b>		