



*Муниципальное общеобразовательное учреждение  
Лицей № 153*



## *Размещение и плотность населения мира*



*Урок проводит: Глушкова  
Светлана Вениаминовна*



*г. Уфа – 2009*

# Проверочная работа

- Дайте определение понятию «Этнос».
- Приведите пример крупнейших языковых семей мира.
- Перечислите 3 крупнейшие мировые религии.
- Для каких регионов характерен перевес женщин в общей численности населения? *Лат. Америка, Азия, Европа*
- Для какой страны характерно преобладание мужчин? *Россия, Австралия, Великобритания, Индия*
- Выберите из предложенного списка многонациональную страну: *Франция, Германия, Индия, Швеция.*

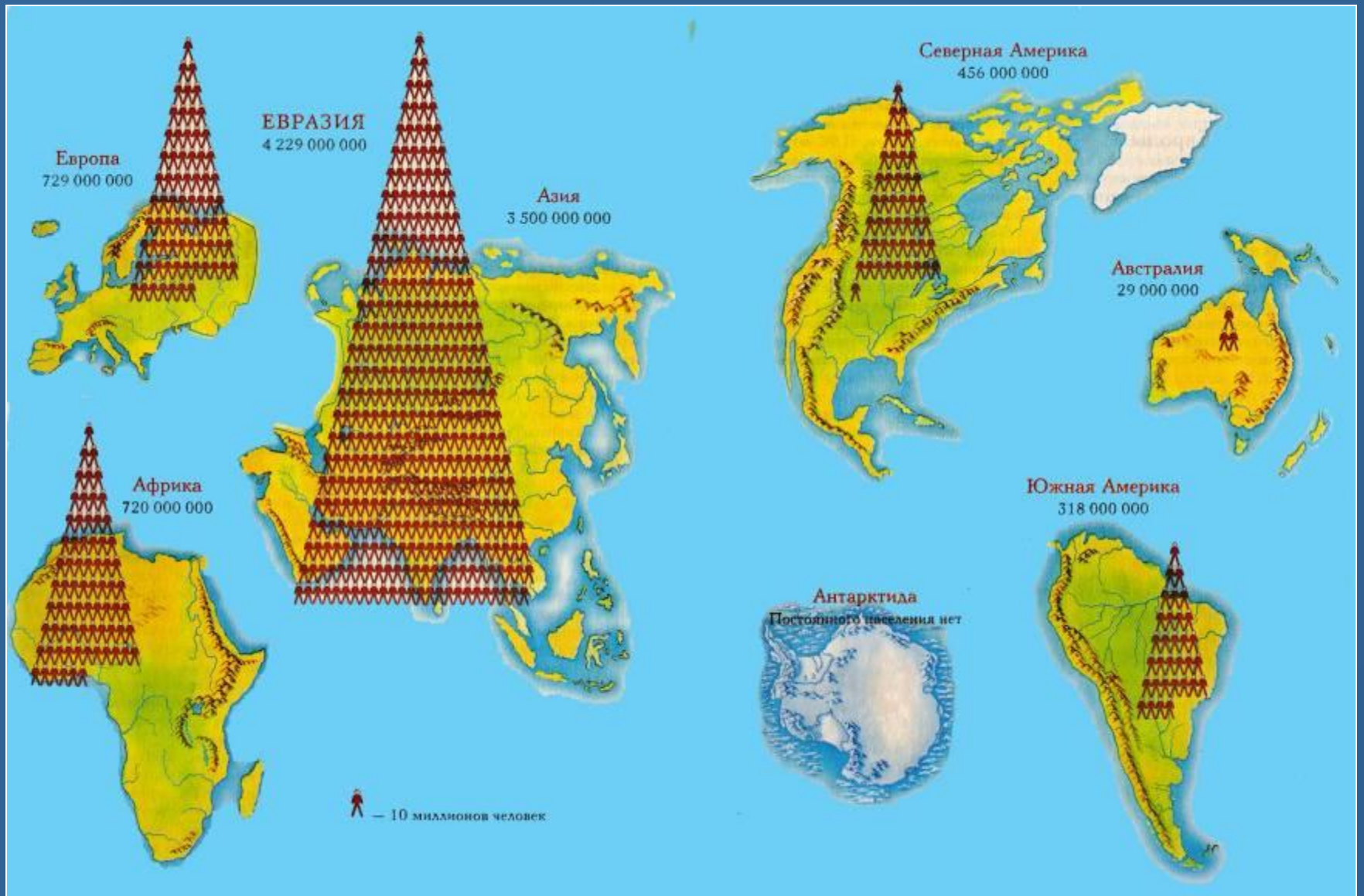
# Тема: *Размещение и плотность населения*

- *Размещение населения;*
- *Факторы размещения населения;*
- *Влияние окружающей среды на размещение населения;*
- *Плотность населения;*
- *Новые методы прогнозирования плотности населения;*
- *Закрепление знаний;*
- *Выводы по теме.*

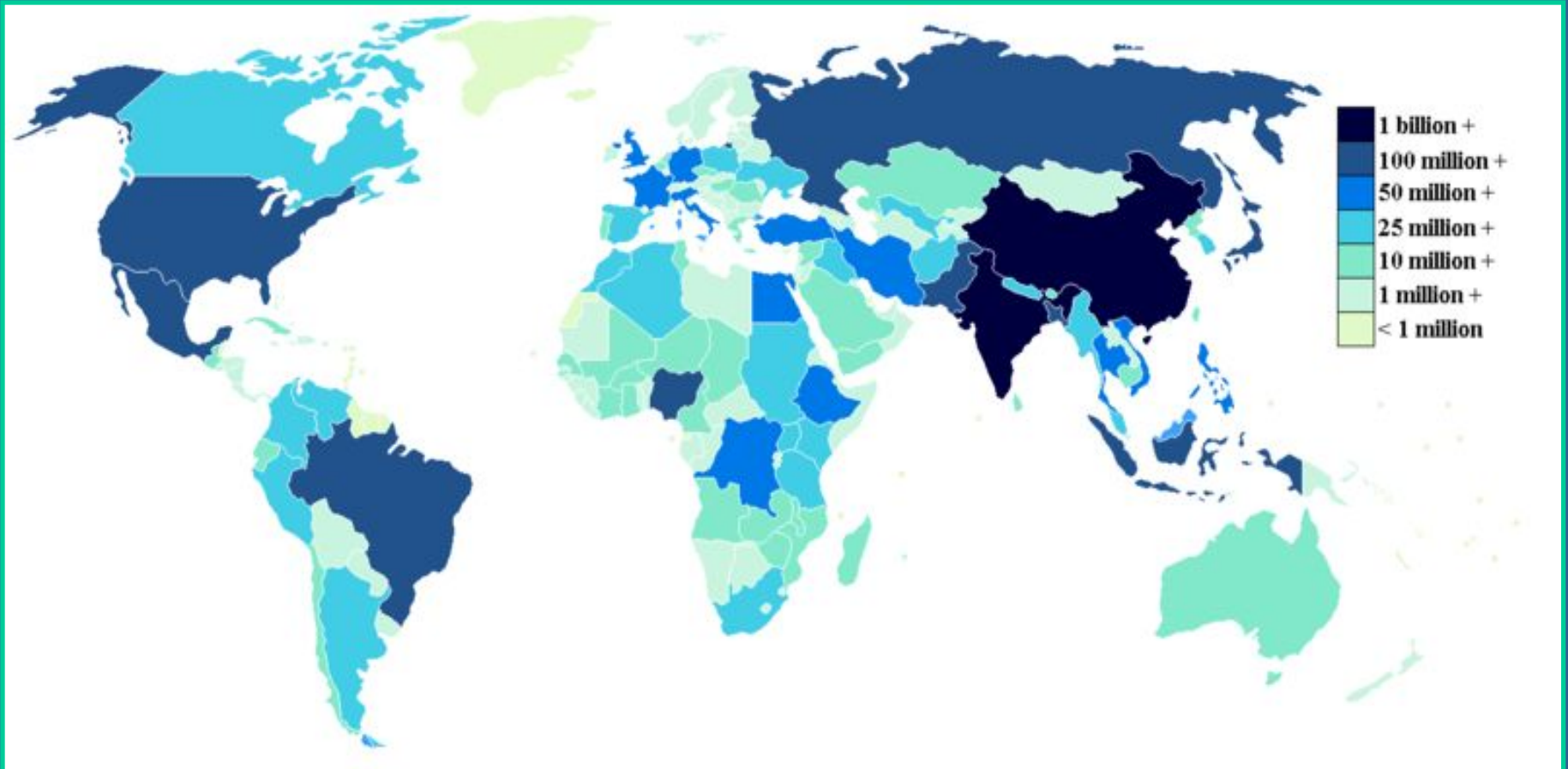
*Размещение и плотность населения:  
очень большие контрасты*



# Размещение населения



# *Неравномерность размещения населения*



*Размещение населения по странам мира*

*Факторы, влияющие  
на размещение населения*

# Факторы размещения населения

## Природные

- Территории с благоприятным климатом

## Экономические

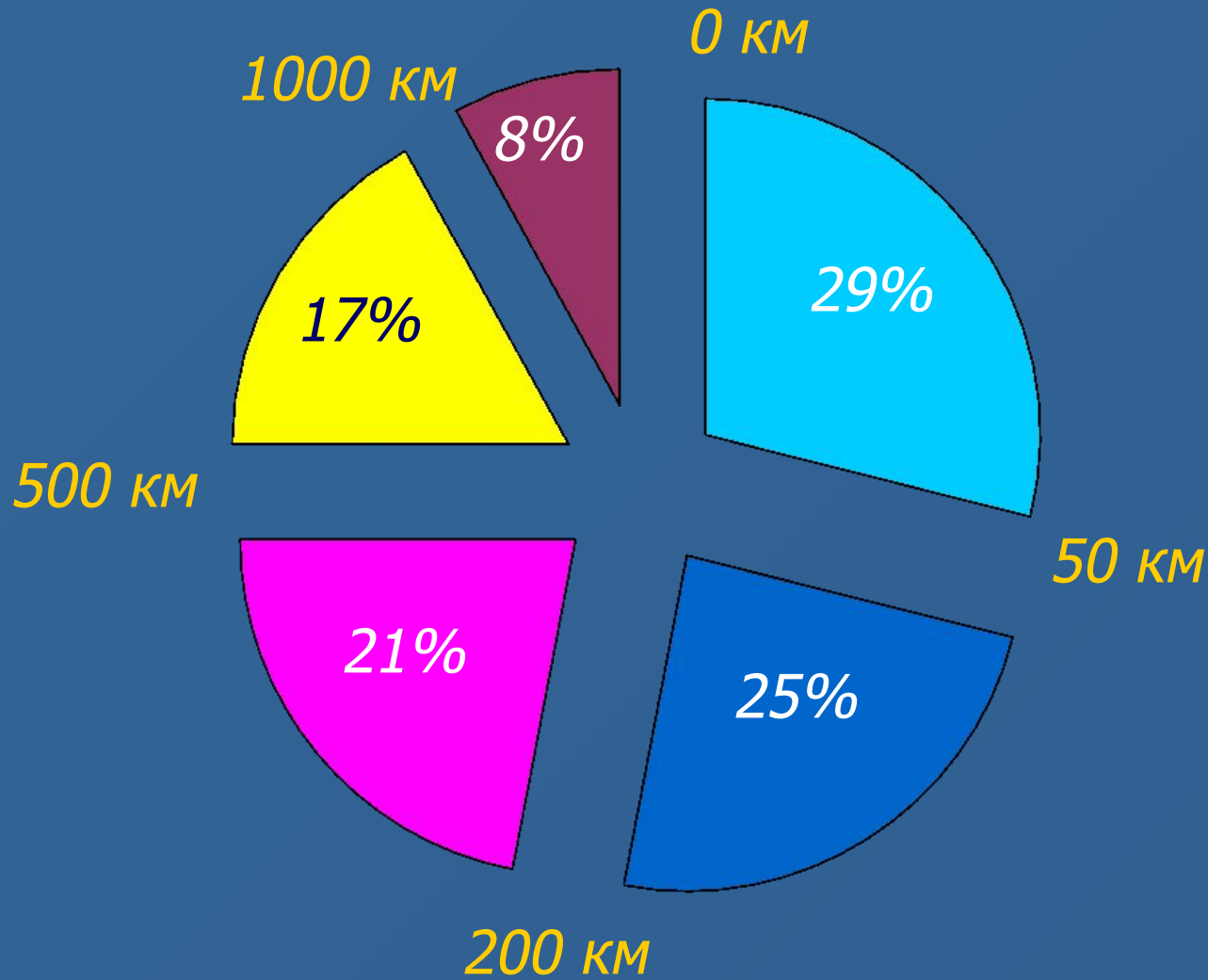
- Территории богатые природными ресурсами;
- Промышленные центры;
- Сельскохозяйственные центры;
- Транспортные пути;



# Народы и государства к началу VI в.



# Размещение населения



Распределение населения мира по степени удаленности от моря

# *Плотность населения в современном мире*



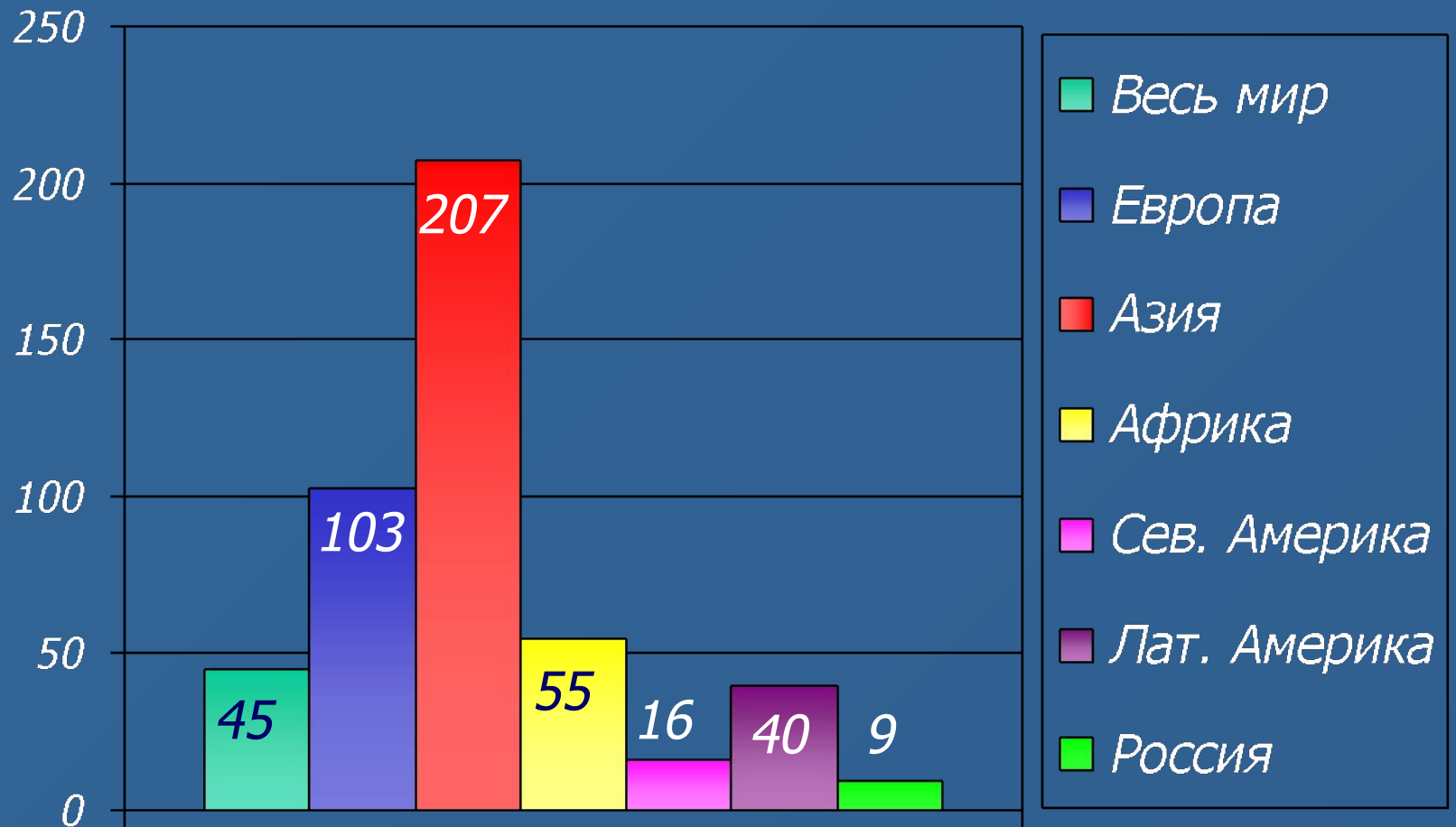
# Плотность населения



Средняя плотность населения мира 45 чел/км<sup>2</sup>

# Средняя плотность населения по регионам

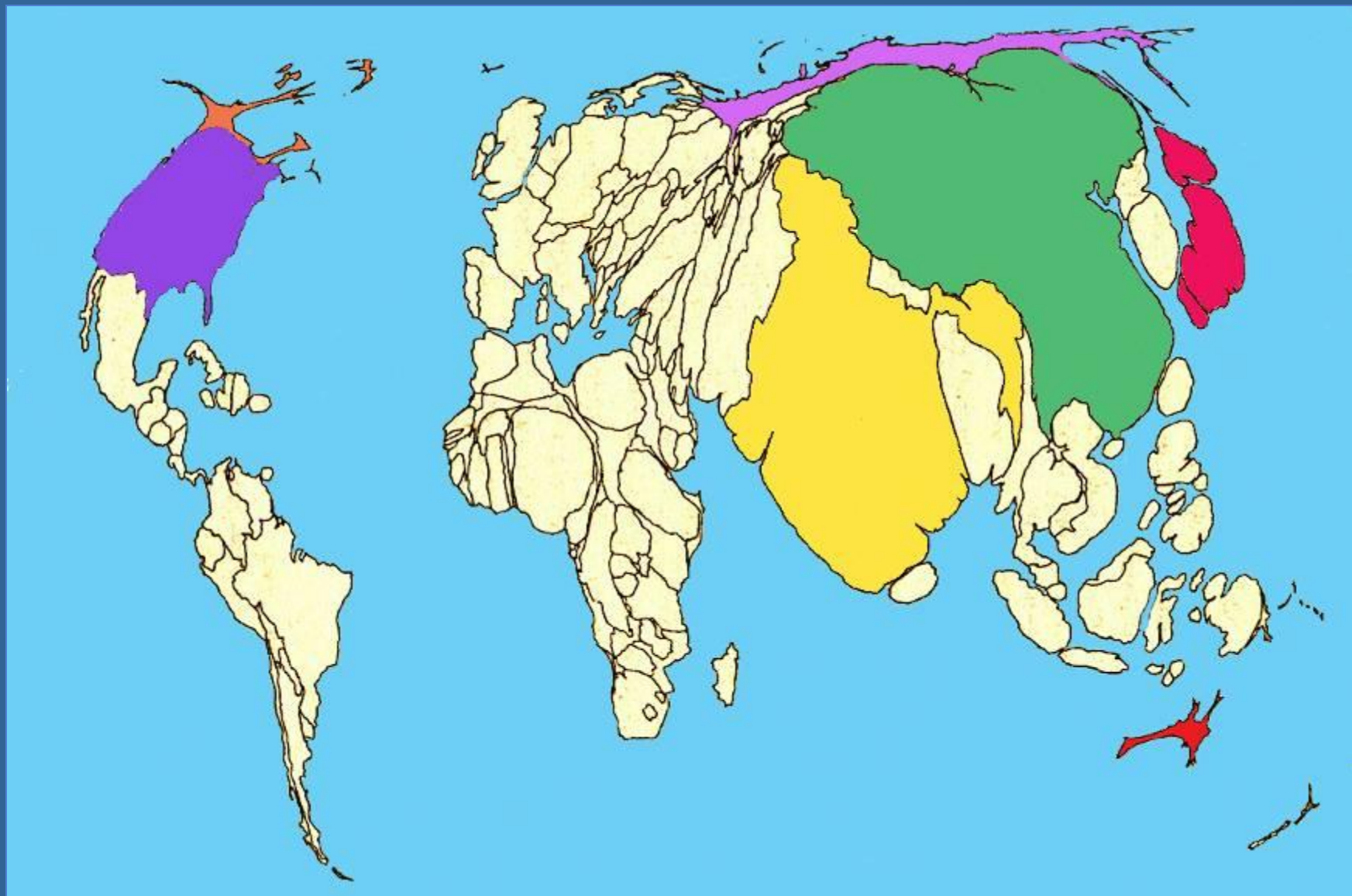
чел/км<sup>2</sup>





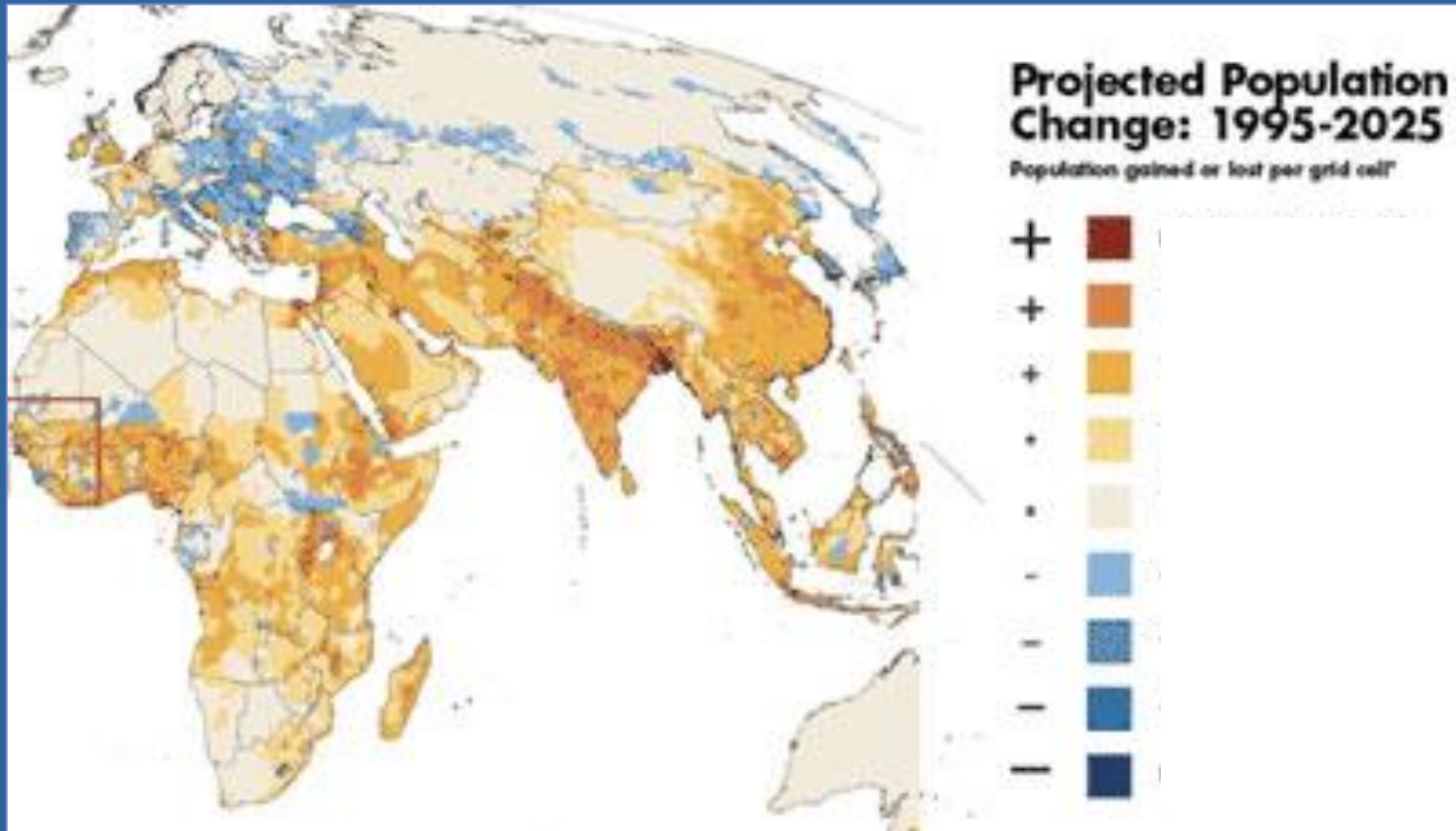
*Плотность населения:  
современные методы прогнозирования*

# Плотность населения



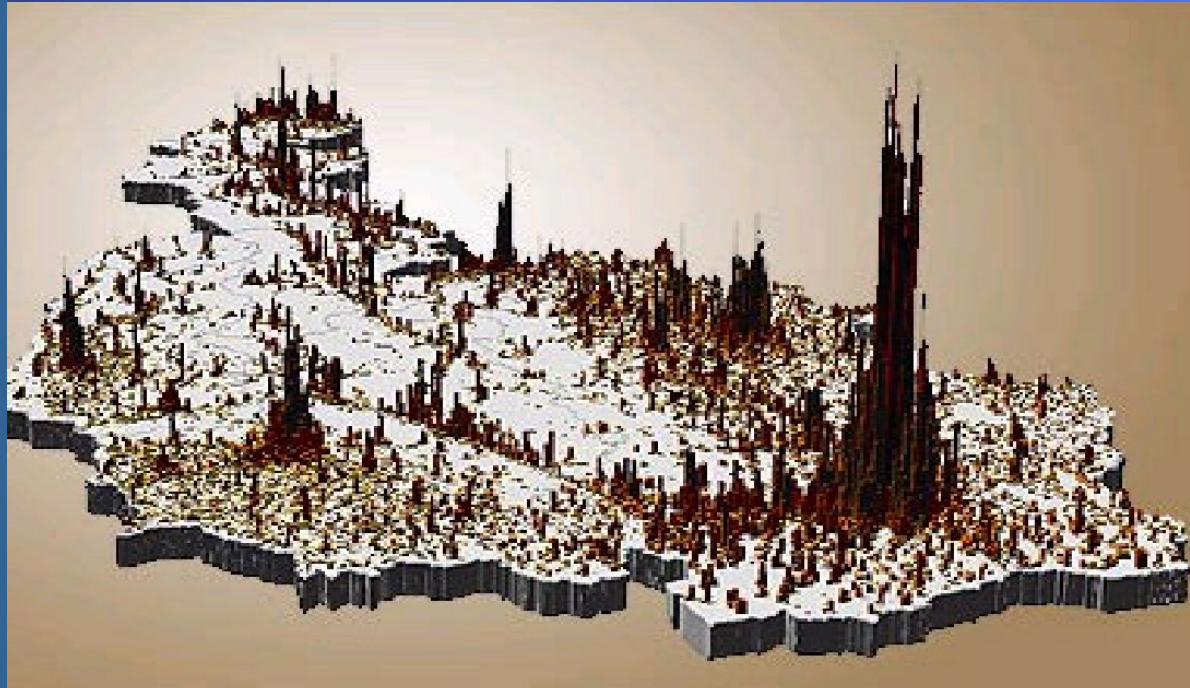
*Анаморфоза стран мира, на основе показателя численности населения*

# Плотность населения. Прогноз 2025 г



Карта Центра изучения климатических систем США

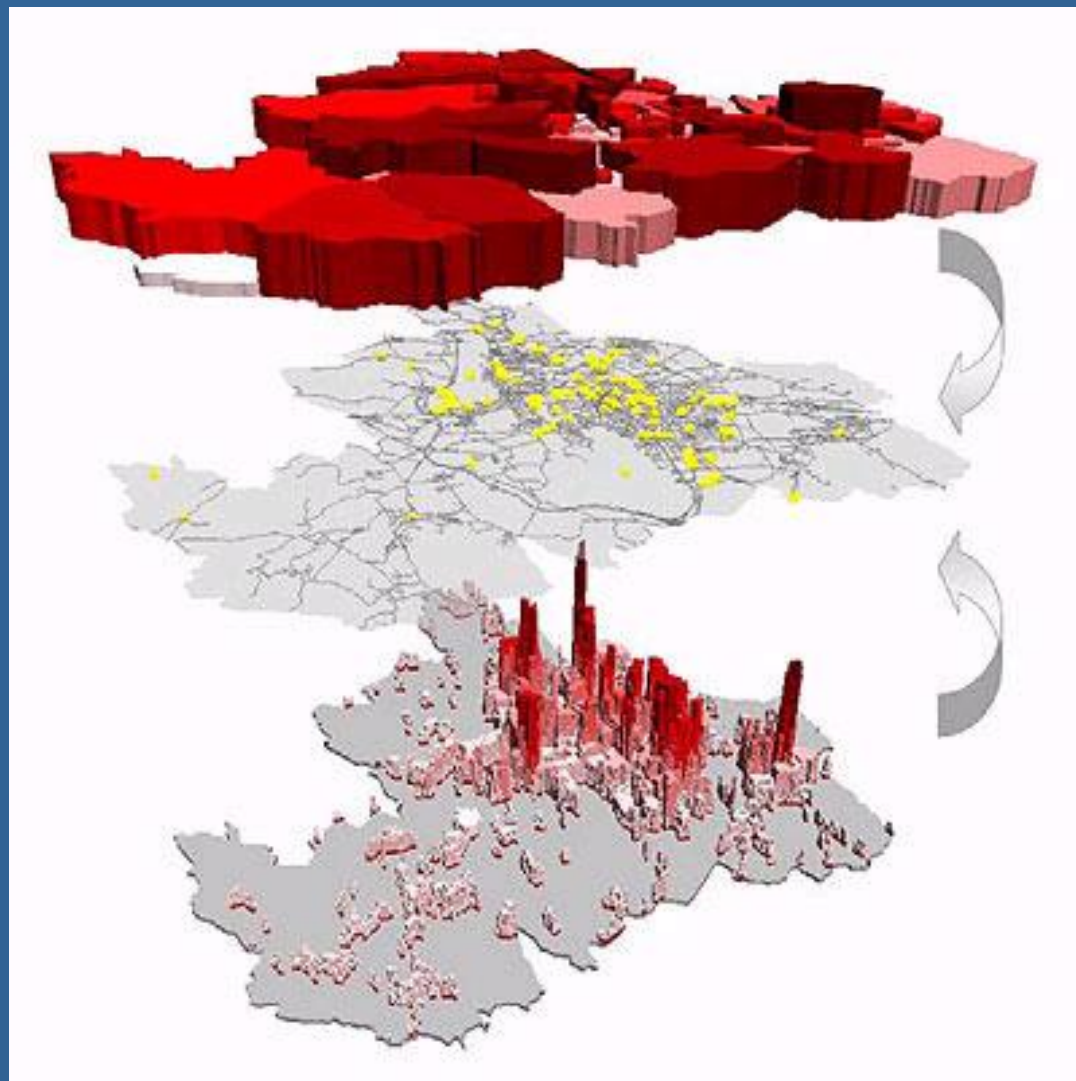
# *Плотность населения*



*Карта плотности населения Австрии*



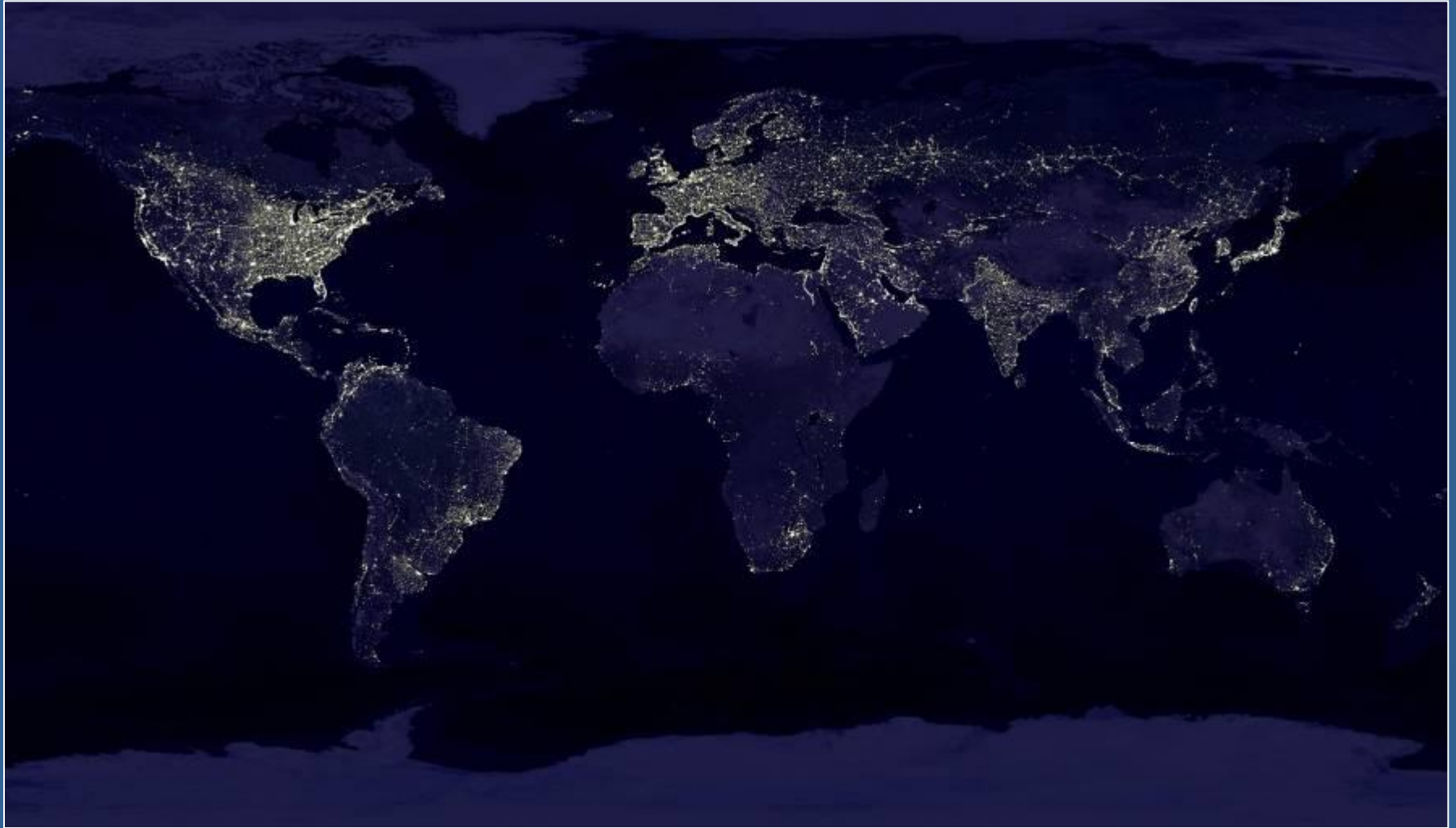
# Этапы разработки карт





*Размещение и плотность населения:  
ВЗГЛЯД ИЗ КОСМОСА*

# *Размещение населения мира*



*Вид ночной Земли из космоса*

# *Факторы размещения населения мира*





# *Размещение населения по территории России*



# *Мои географические исследования*

*Карточка-задание*

*Расчет плотности населения мира с помощью таблицы*



*Знаете ли вы, что...?*



1

Плотность населения зависит от .....  
Она выше .....

# Климатические пояса



**2** Большая часть населения сосредоточена в .... и .... широтах





3

Наибольшая плотность населения наблюдается в природных зонах ....., ....

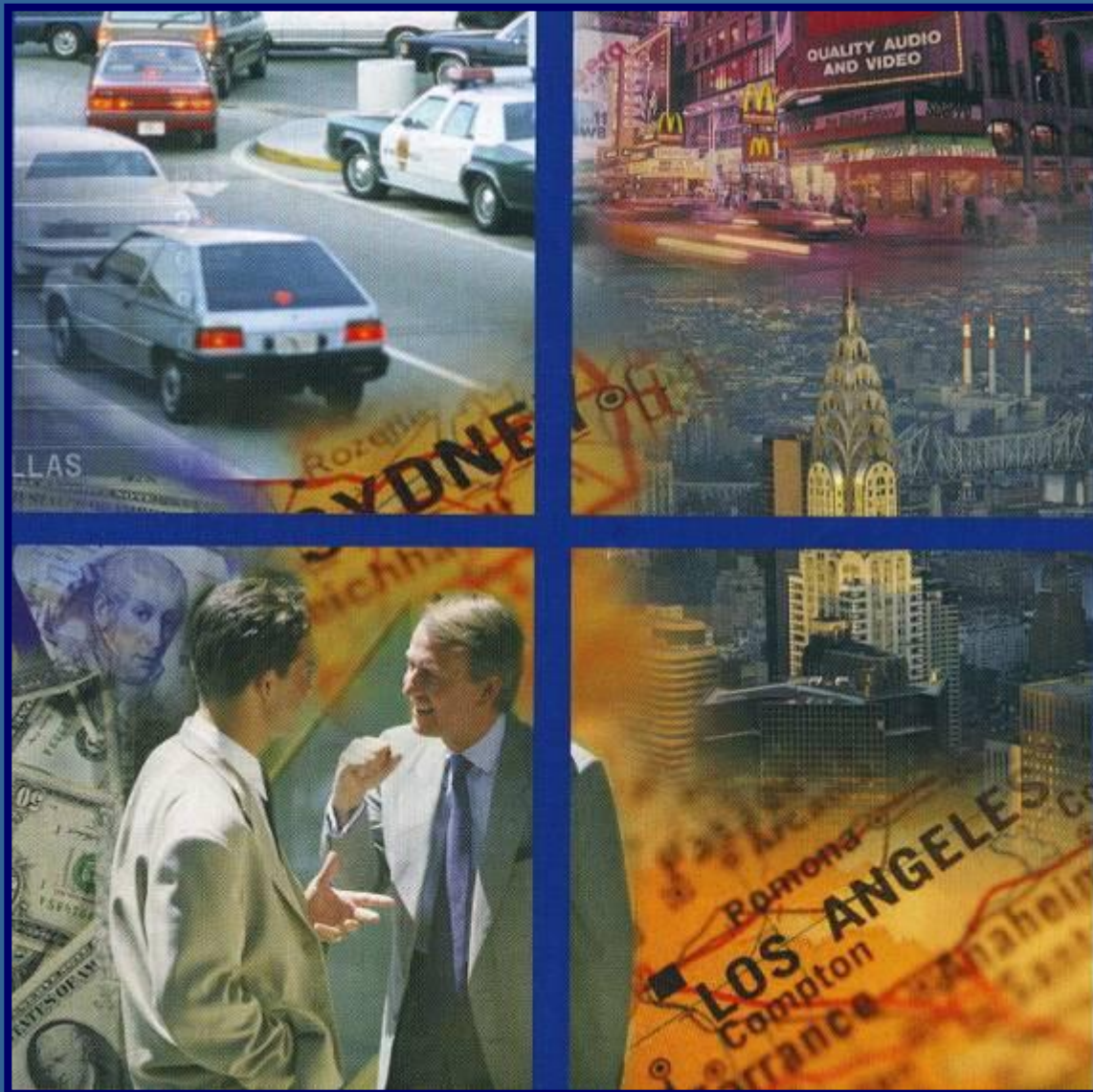




4

Более половины человечества проживает  
не далее ..... км от морей и океанов





5

Приведите пример социально-экономических факторов размещения населения

*Подведите итоги:*

*Какие факторы влияют на  
размещение населения?*

*□ На размещение и плотность населения мира влияют как природные так и экономические факторы*

*Домашнее задание:*

*§ 3, стр. 64*

*Дополнительное задание стр. 78*