



*Муниципальное общеобразовательное учреждение  
Лицей № 153*



## *Размещение и плотность населения мира*



*Урок проводит: Глушкова  
Светлана Вениаминовна*



*г. Уфа – 2009*



# Проверочная работа

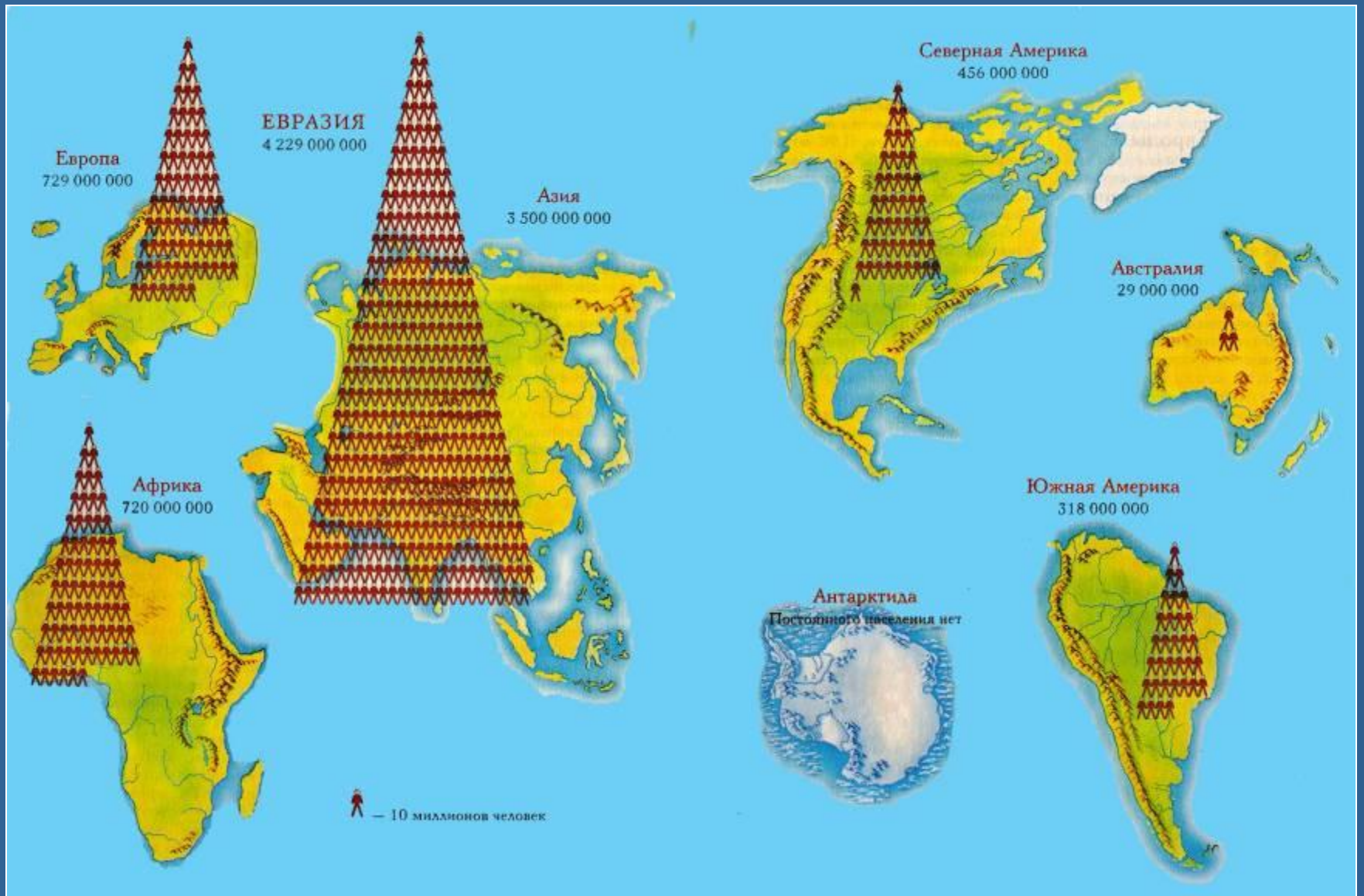
- Дайте определение понятию «Этнос».
- Приведите пример крупнейших языковых семей мира.
- Перечислите 3 крупнейших мировые религии.
- Для каких регионов характерен перевес женщин в общей численности населения? *Лат. Америка, Азия, Европа*
- Для какой страны характерно преобладание мужчин?  
*Россия, Австралия, Великобритания, Индия*
- Выберите из предложенного списка многонациональную страну: *Франция, Германия, Индия, Швеция.*

# Тема: *Размещение и плотность населения*

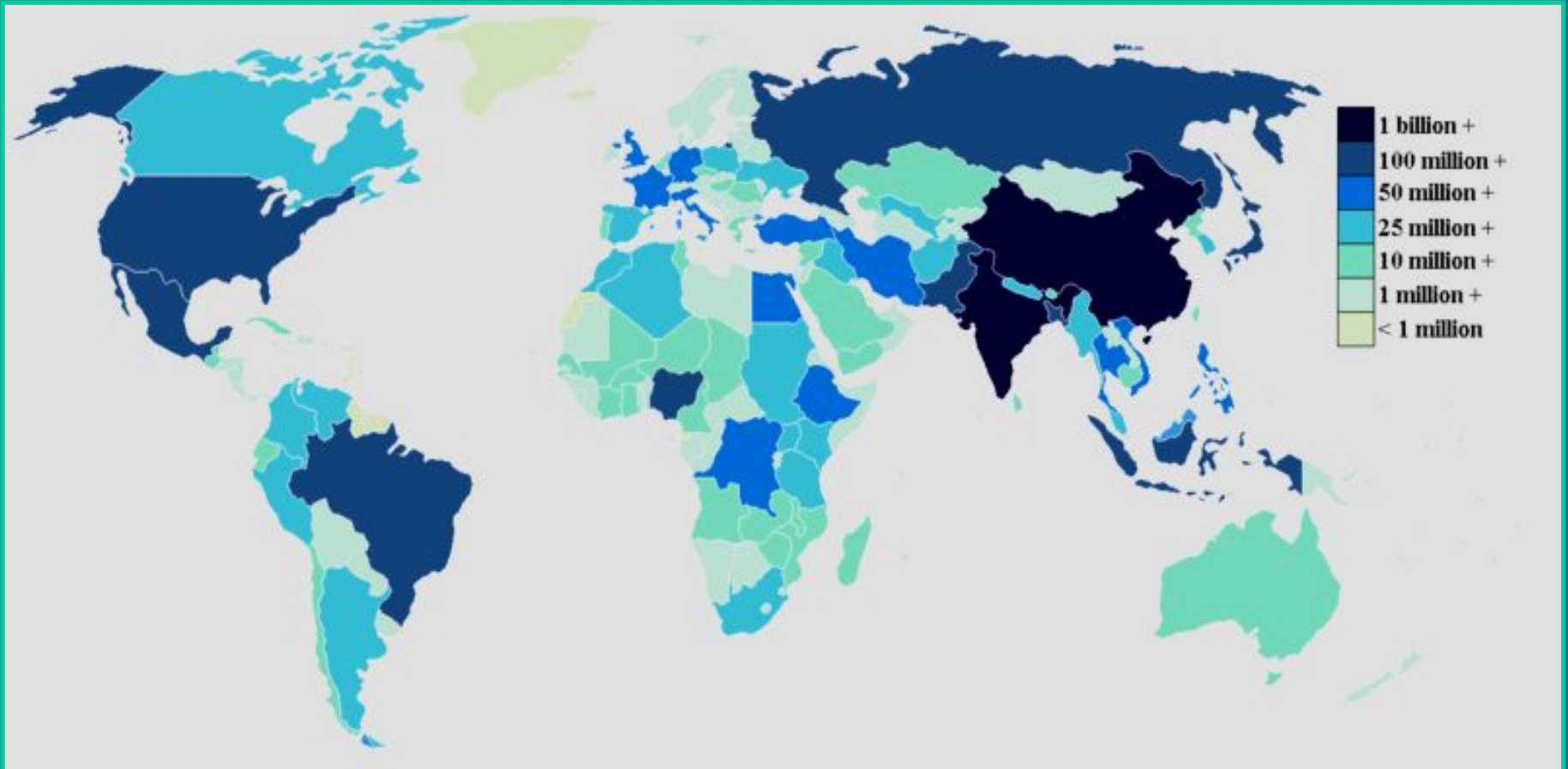
- *Размещение населения;*
- *Факторы размещения населения;*
- *Влияние окружающей среды на размещение населения;*
- *Плотность населения;*
- *Новые методы прогнозирования плотности населения;*
- *Закрепление знаний;*
- *Выводы по теме.*

*Размещение и плотность населения:  
очень большие контрасты*

# Размещение населения



# *Неравномерность размещения населения*



*Размещение населения по странам мира*

*Факторы, влияющие  
на размещение населения*

# Факторы размещения населения

## Природные

- Территории с благоприятным климатом

## Экономические

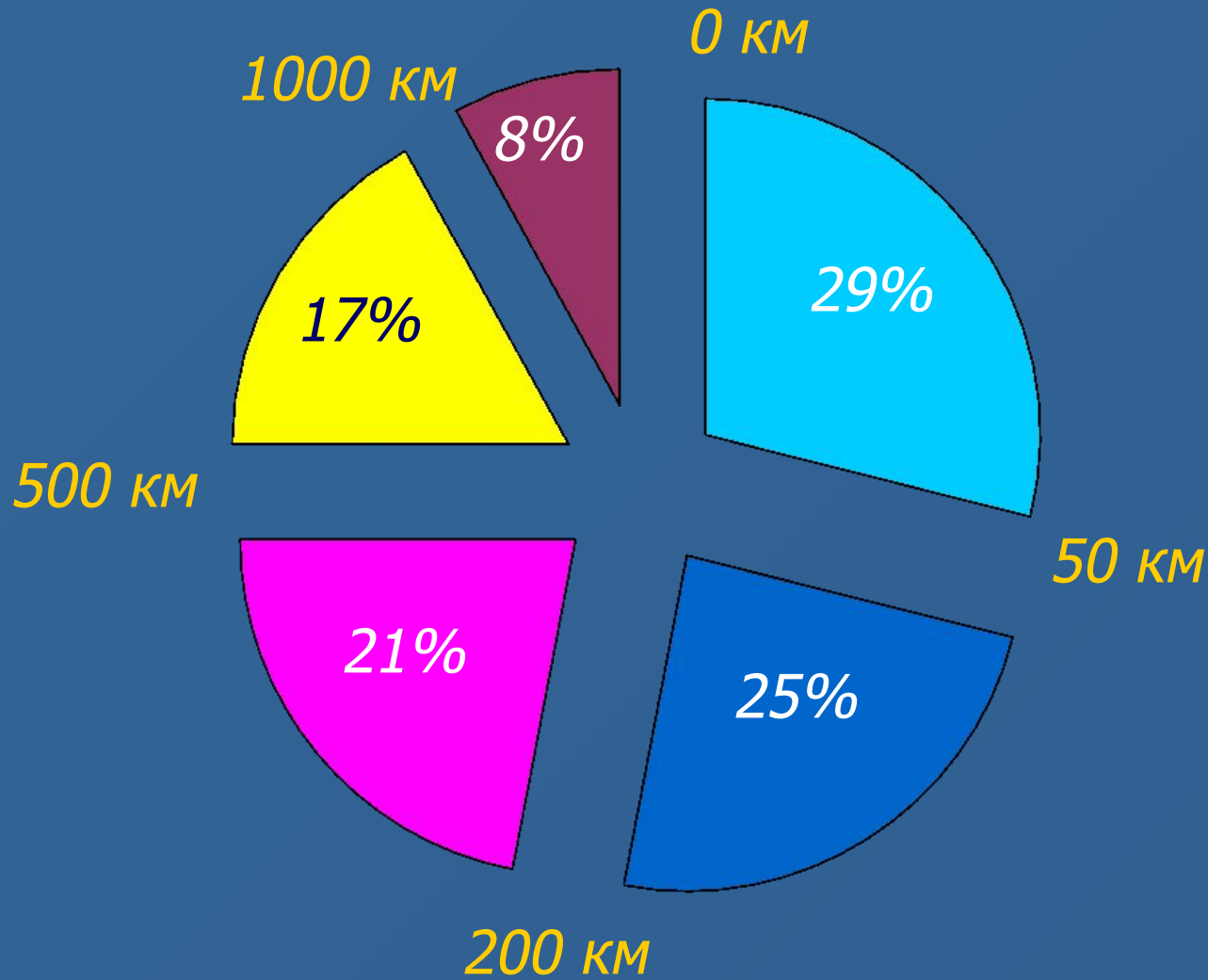
- Территории богатые природными ресурсами;
- Промышленные центры;
- Сельскохозяйственные центры;
- Транспортные пути;



# Народы и государства к началу VI в.



# Размещение населения



Распределение населения мира по степени удаленности от моря

# *Плотность населения в современном мире*

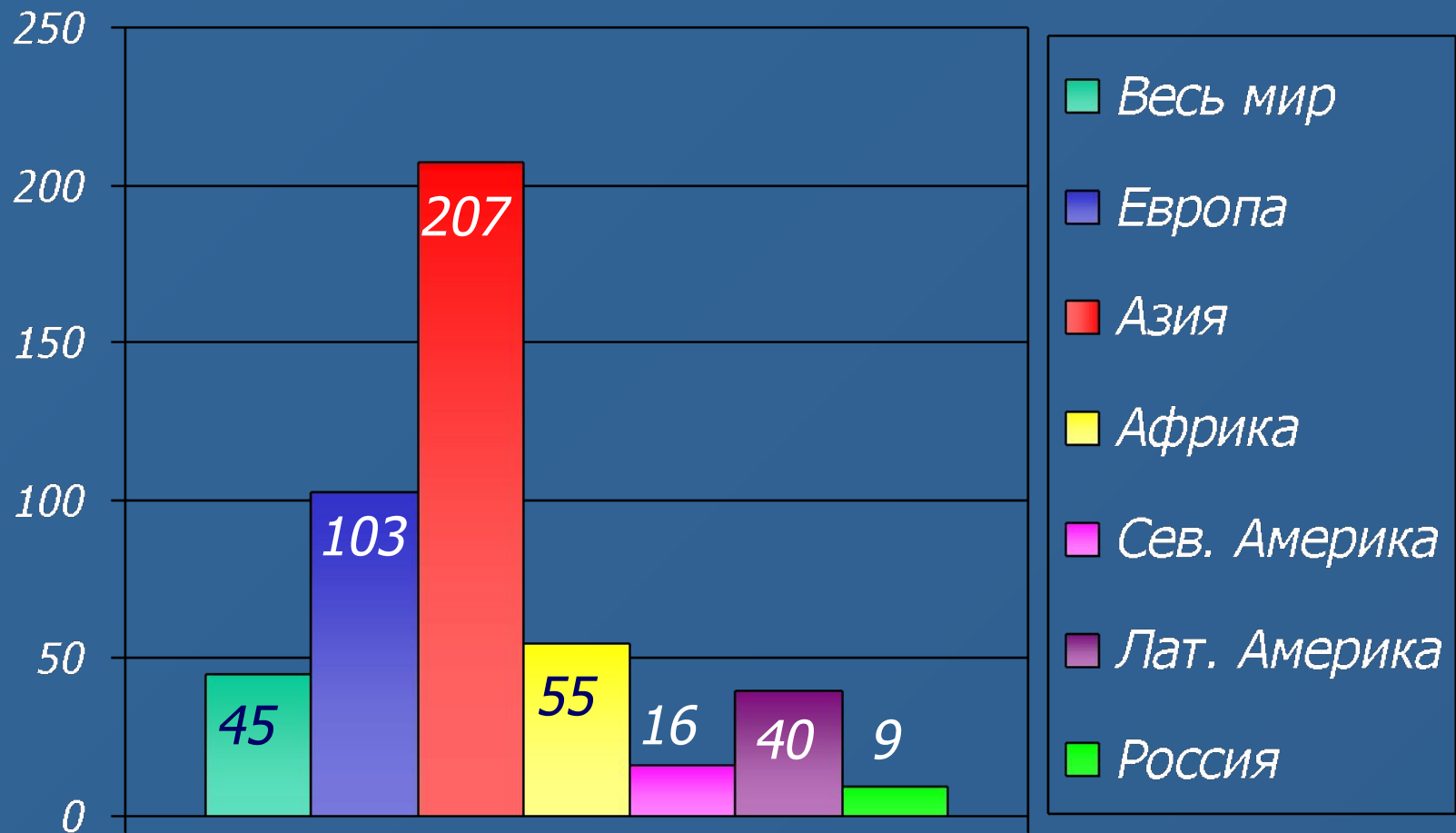
# Плотность населения



Средняя плотность населения мира 45 чел/км<sup>2</sup>

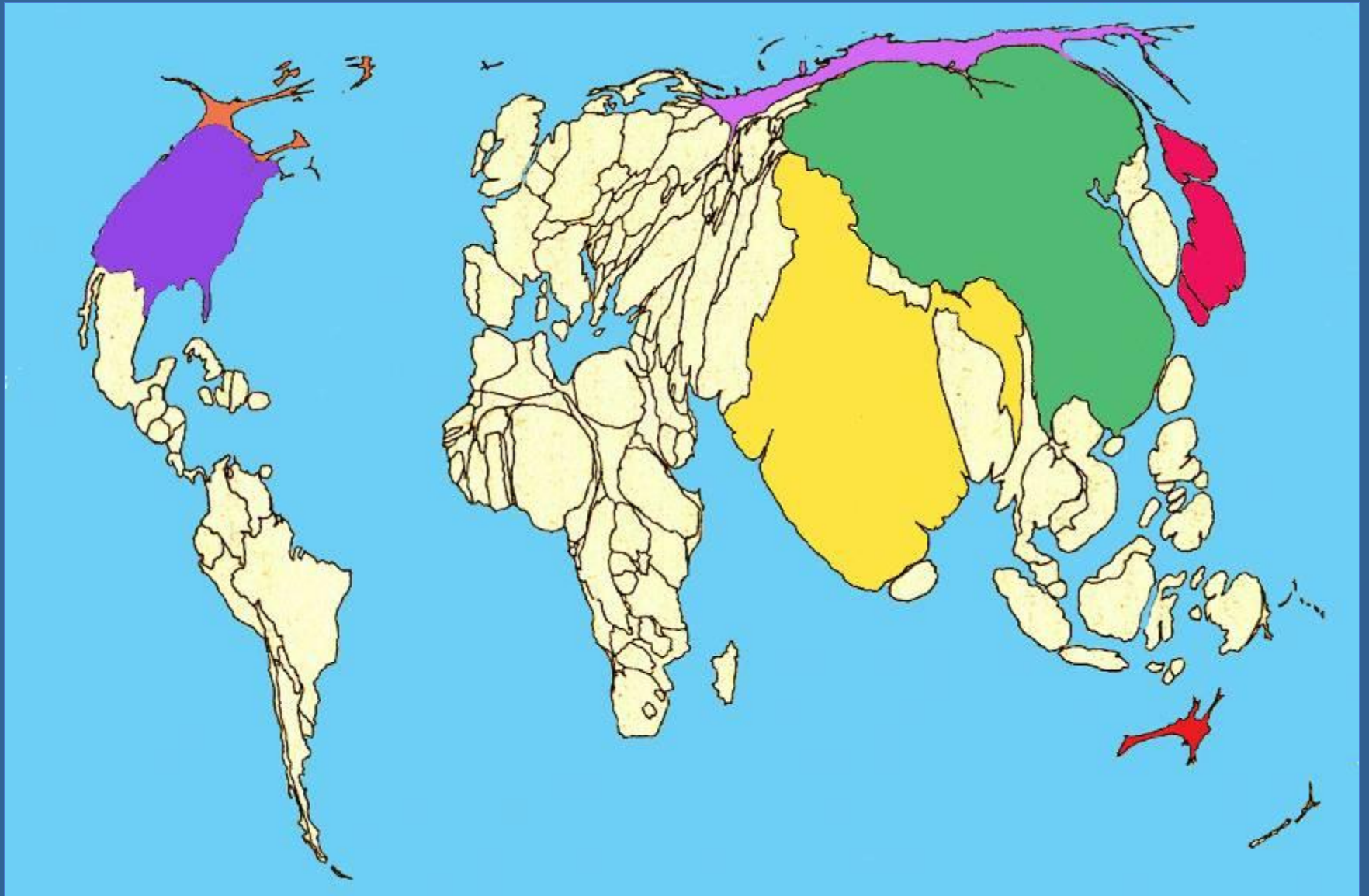
# Средняя плотность населения по регионам

чел/км<sup>2</sup>



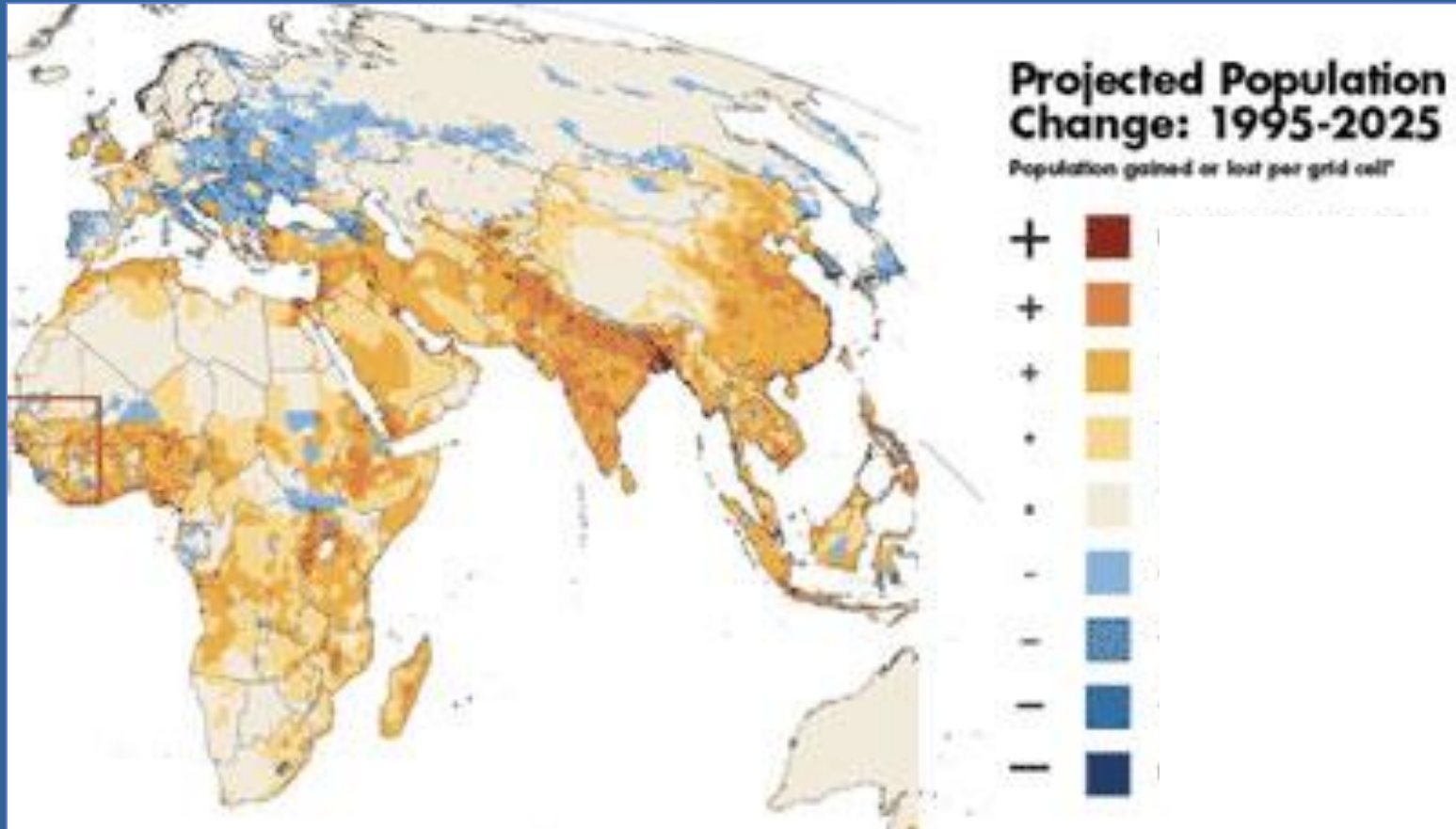
*Плотность населения:  
современные методы прогнозирования*

# Плотность населения



*Анаморфоза стран мира, на основе показателя численности населения*

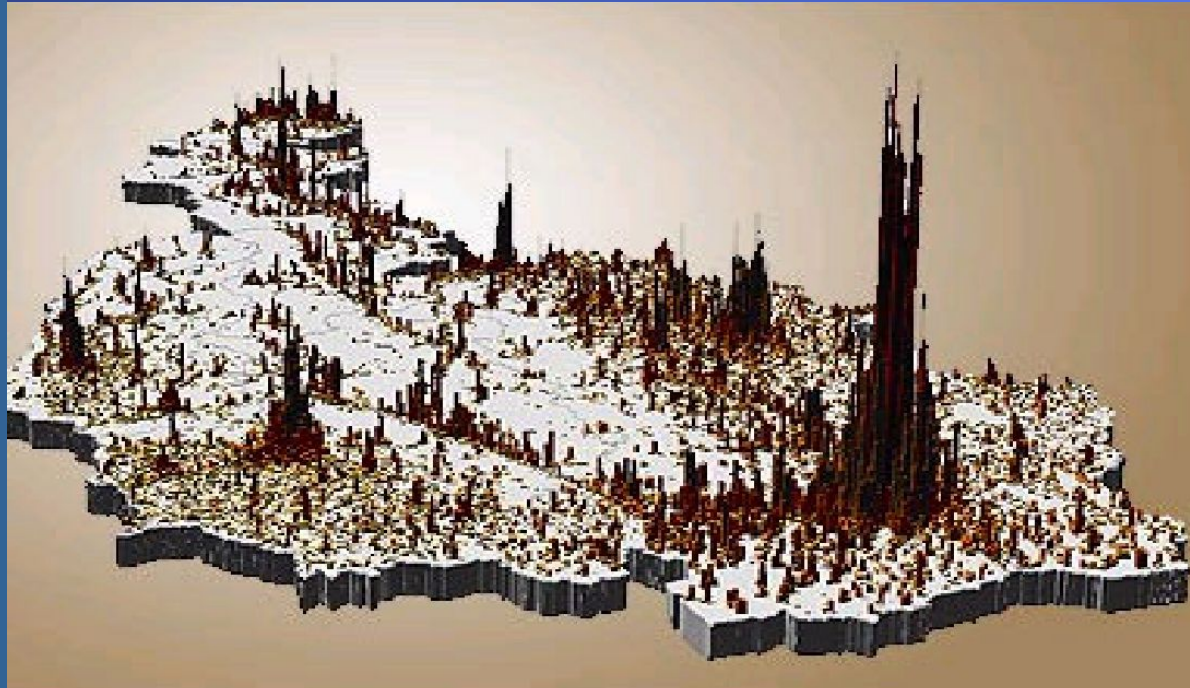
# Плотность населения. Прогноз 2025 г



Карта Центра изучения климатических систем США

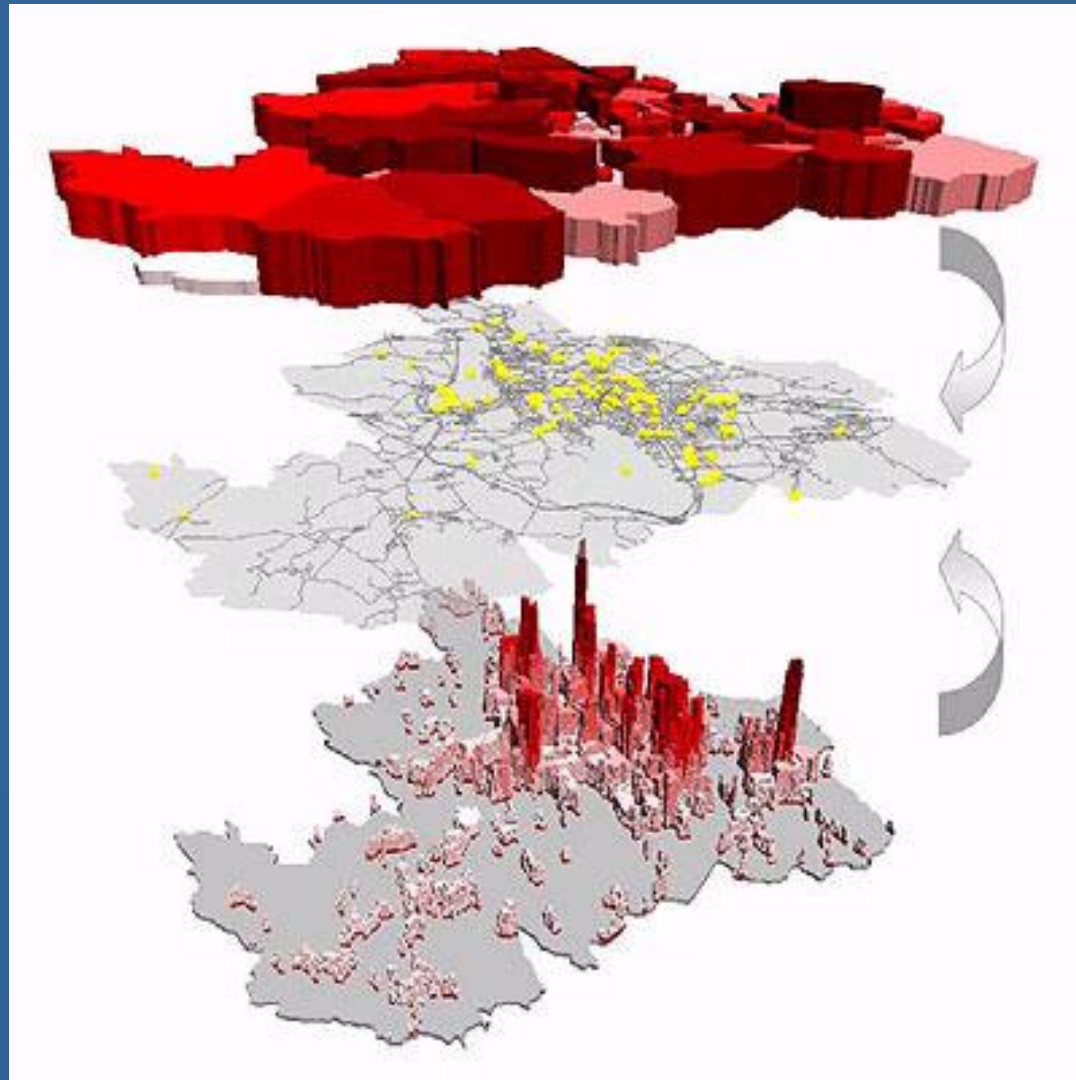


# *Плотность населения*



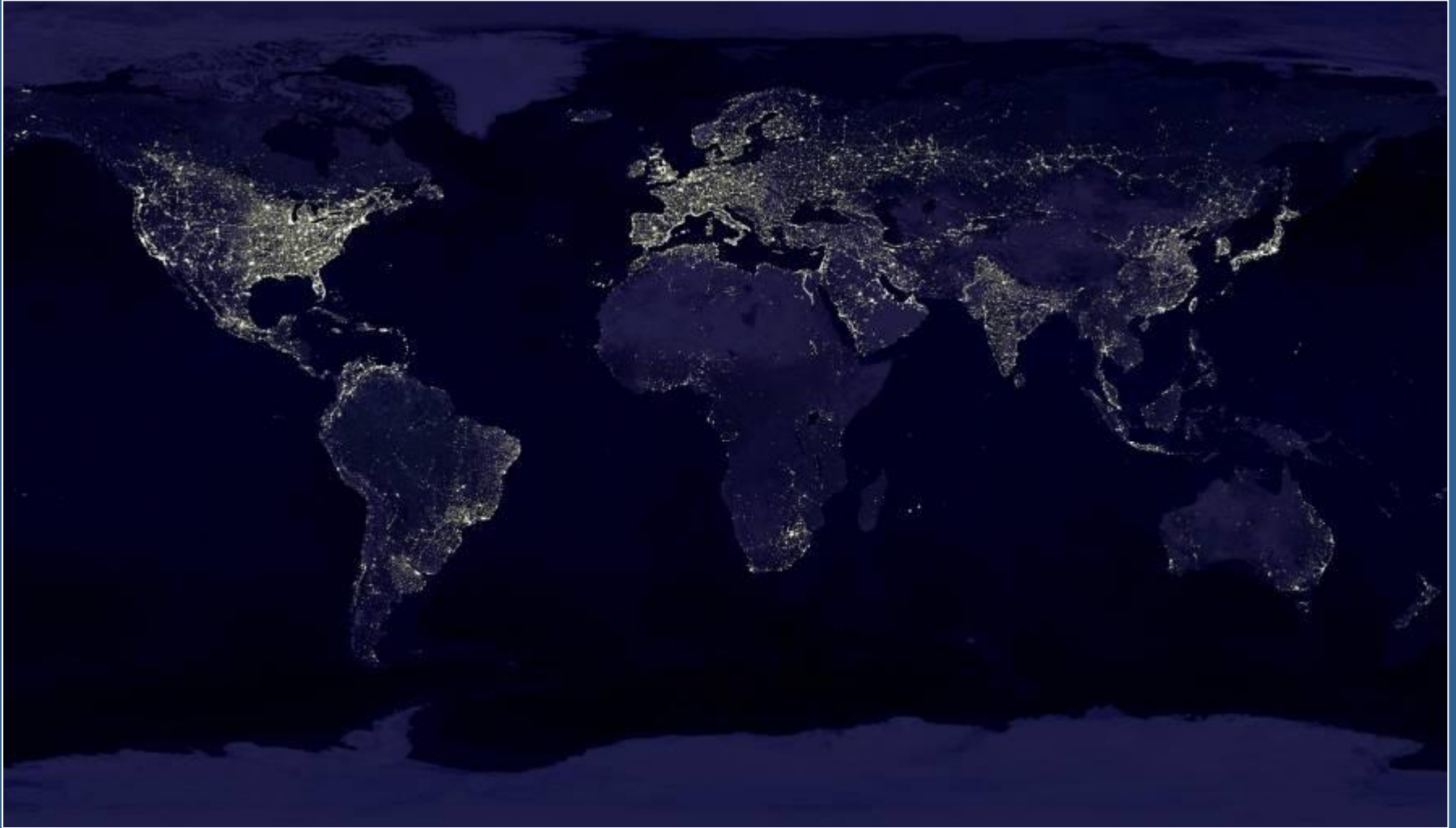
*Карта плотности населения Австрии*

# Этапы разработки карт



*Размещение и плотность населения:  
ВЗГЛЯД ИЗ КОСМОСА*

# *Размещение населения мира*



*Вид ночной Земли из космоса*

# *Факторы размещения населения мира*



# *Размещение населения по территории России*



# *Мои географические исследования*

*Карточка-задание*

*Расчет плотности населения мира с помощью таблицы*

*Знаете ли вы, что...?*





1

Плотность населения зависит от .....  
Она выше .....

# Климатические пояса




2

Большая часть населения сосредоточена в .... и .... широтах



3

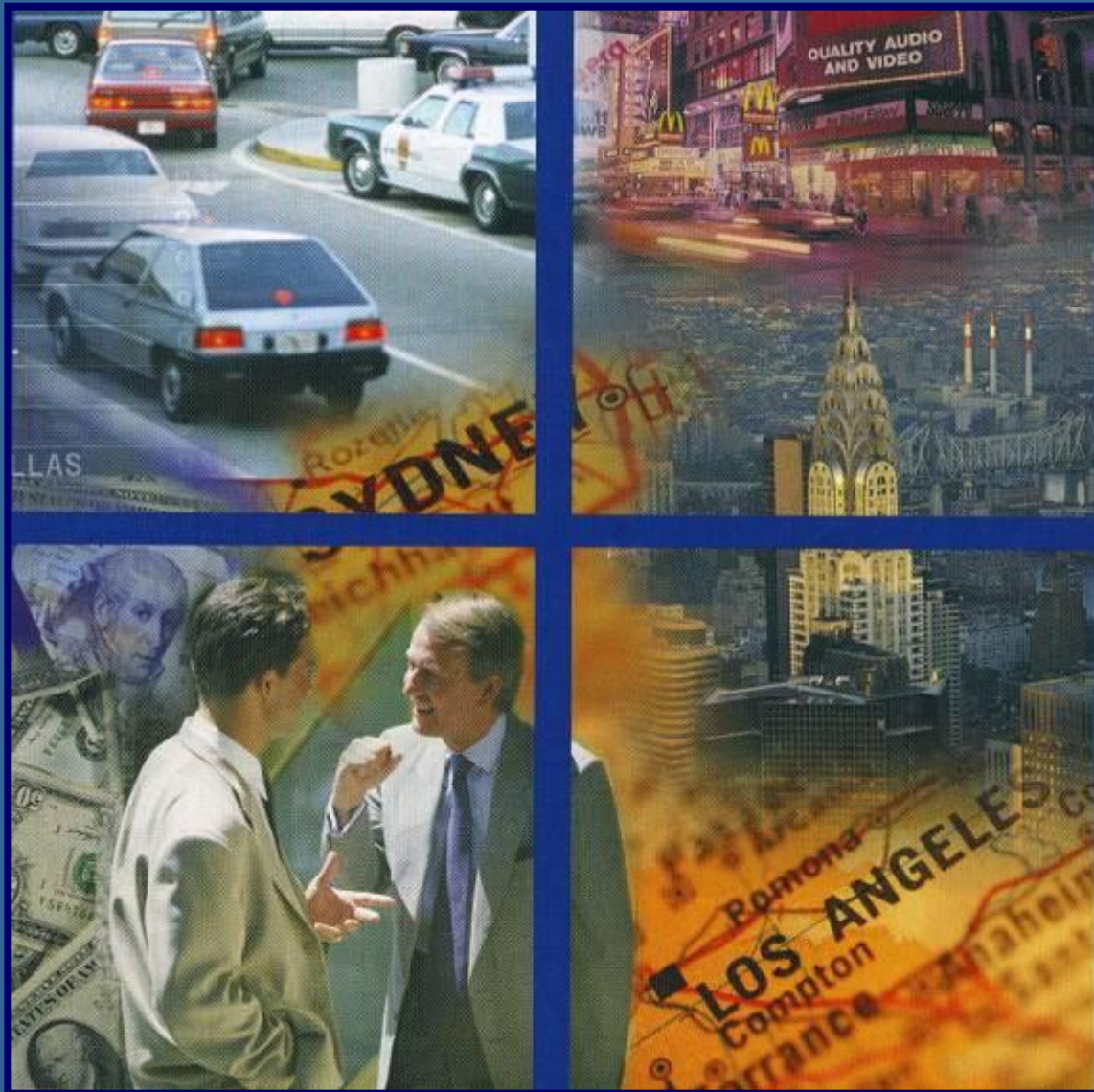
Наибольшая плотность населения наблюдается в природных зонах ....., ....





4

Более половины человечества проживает  
не далее ..... км от морей и океанов



5

Приведите пример социально-экономических факторов размещения населения

*Подведите итоги:*

*Какие факторы влияют на  
размещение населения?*

*□ На размещение и плотность населения мира влияют как природные так и экономические факторы*

*Домашнее задание:*

*§ 3, стр. 64*

*Дополнительное задание стр. 78*